



---

***Решение***

от 16 июля 2020г.

г.Чистополь

***Карар***

№49/2

О внесении изменений в Правила землепользования и застройки муниципального образования «Город Чистополь» Чистопольского муниципального района Республики Татарстан

Заслушав и обсудив информацию о внесении изменений в Правила землепользования и застройки муниципального образования «Город Чистополь» Чистопольского муниципального района Республики Татарстан, в соответствии с Градостроительным кодексом Российской Федерации, учитывая заключения комиссии по правилам землепользования и застройки муниципального образования «Город Чистополь» Чистопольского муниципального района о результатах публичных слушаний, проведенных 29.05.2020г. и 29.06.2020г., Чистопольский городской Совет Чистопольского муниципального района Республика Татарстан

**РЕШИЛ:**

1. Внести изменения в приложение №1 карту градостроительного зонирования территории города Чистополь Чистопольского муниципального района Правил землепользования и застройки муниципального образования «Город Чистополь» Чистопольского муниципального района Республики Татарстан, утвержденных решением Чистопольского городского Совета от 19.12.2012 г. № 18/7 (в редакции последних решений Чистопольского городского Совета от 30.06.2016 г. № 7/1, от 25.08.2016 г. № 8/4, от 27.04.2017г. № 14/5, от 28.09.2017 г. 18/4, от 02.11.2017г. №19/2, от 14.12.2019г. №20/13, от 21.03.2018г. №23/5, от 29.08.2018 г. №27/1, от 24.10.2018г. № 28/5, от 25.12.2018г. №30/12, от 28.02.2019 г. №32/1, от 30.04.2019г. №34/6, от 11.06.2019г. №35/4, от 04.09.2019г. №37/3, от 27.11.2019г. № 41/4, от 11.02.2020 г. № 45/5, от 13.05.2020г. № 46/8):

- в части изменения границы территориальной зоны Ж-1 «Зона застройки индивидуальными жилыми домами» и отнесения территории в границах ул.Валиева, д.22, г. Чистополь, в том числе земельного участка с кадастровым номером 16:54:170103:108, площадью 571 кв.м., к зоне Д-1 «Зона делового, общественного и коммерческого назначения» (Приложение № 1);

- в части изменения границы территориальной зоны Ж-1 «Зона застройки индивидуальными жилыми домами» и отнесения территории в границах ул.Красноармейская, д. 15, г. Чистополь, в том числе земельного участка с кадастровым номером 16:54:050402:13, площадью 802 кв.м., к зоне Д-1 «Зона делового, общественного и коммерческого назначения» (Приложение № 2);

- в части изменения границы территориальной зоны Ж-1 «Зона застройки

индивидуальными жилыми домами» и отнесения территории в границах ул.Нариманова, д. 71А, г. Чистополь, в том числе земельного участка с кадастровым номером 16:54:100304:12, площадью 638 кв.м., к зоне Д-1 «Зона делового, общественного и коммерческого назначения» (Приложение № 3);

- в части изменения границы территориальной зоны Ж-4 «Зона садоводств и дачных участков» и отнесения территории в границах г. Чистополь, ДС и ОНТ «Пищевик», в том числе земельного участка с кадастровым номером 16:54:000000:967, площадью 772 кв.м., к зоне Ж-1 «Зона застройки индивидуальными жилыми домами» (Приложение № 4);

- в части изменения границы территориальной зоны Ж-1 «Зона застройки индивидуальными жилыми домами» и отнесения территории в границах ул.К.Маркса, д. 4, г. Чистополь, в том числе земельного участка с кадастровым номером 16:54:040203:4, к зоне Д-5 «Зона размещения объектов религиозного назначения» (Приложение № 5);

- в части изменения границы территориальной зоны застройки Р-1 «Зона рекреационно-ландшафтных территорий» и отнесения территории в границах ул.Фрунзе, д. 62Б, г. Чистополь, в том числе земельного участка с кадастровым номером 16:54:160101:94, площадью 1961 кв.м., к зоне ПК-3 «Зона производственно-коммунальных объектов IV-V классов опасности» (Приложение № 6);

- в части изменения границы территориальной зоны застройки Р-1 «Зона рекреационно-ландшафтных территорий» и отнесения территории в границах ул.Фрунзе, 62В, г. Чистополь, в том числе земельного участка с кадастровым номером 16:54:160101:93, площадью 2119 кв.м., к зоне ПК-3 «Зона производственно-коммунальных объектов IV-V классов опасности» (Приложение №7).

2. Опубликовать настоящее решение в средствах массовой информации и разместить на официальном сайте Чистопольского муниципального района.

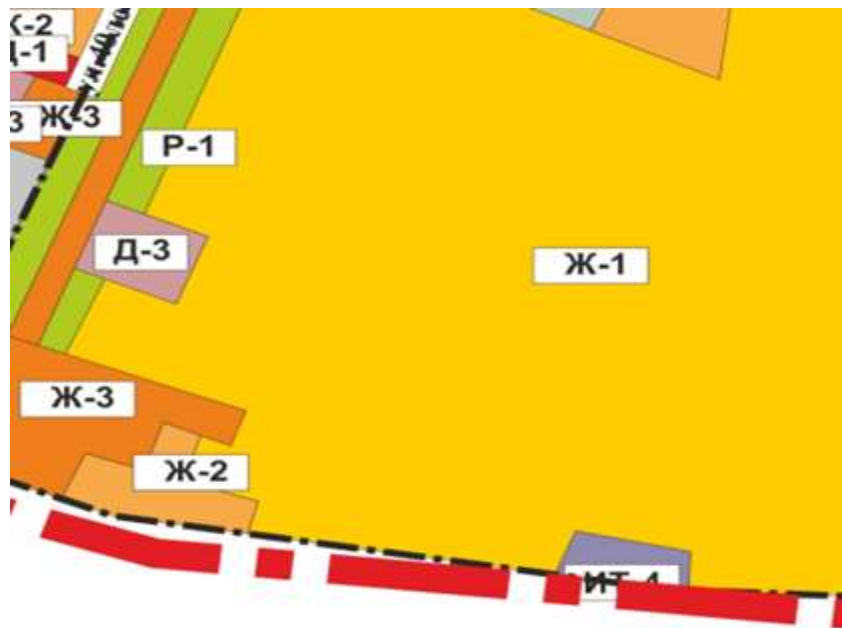
3. Контроль за исполнением настоящего решения возложить на заместителя главы муниципального образования «Город Чистополь» Чистопольского муниципального района Ксенофонтова М.И.

Глава города Чистополь  
Чистопольского муниципального района

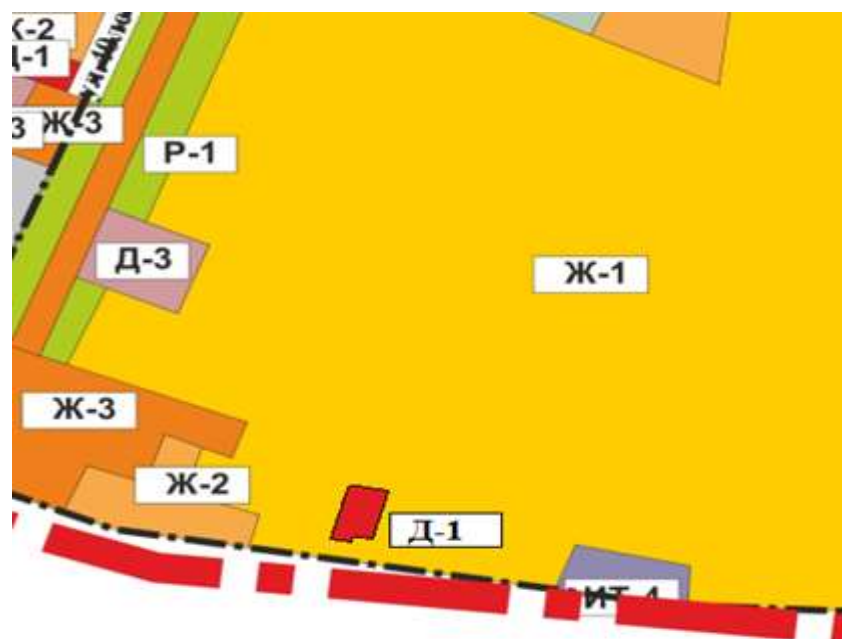
Д.А. Иванов

Карта градостроительного зонирования территории Правил землепользования и  
застройки муниципального образования «Город Чистополь» Чистопольского  
муниципального района

Существующее положение:

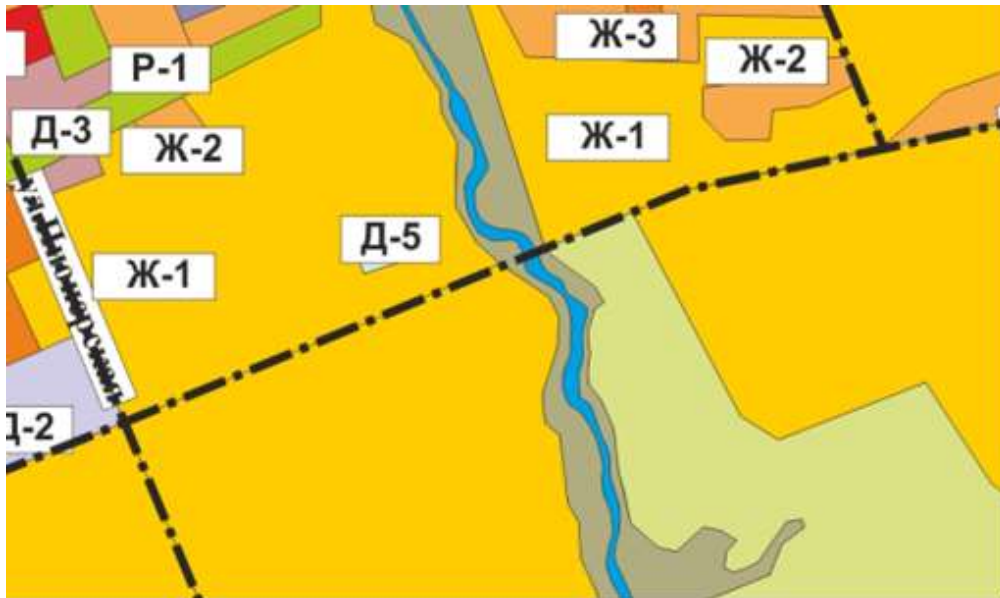


Вносимые изменения:

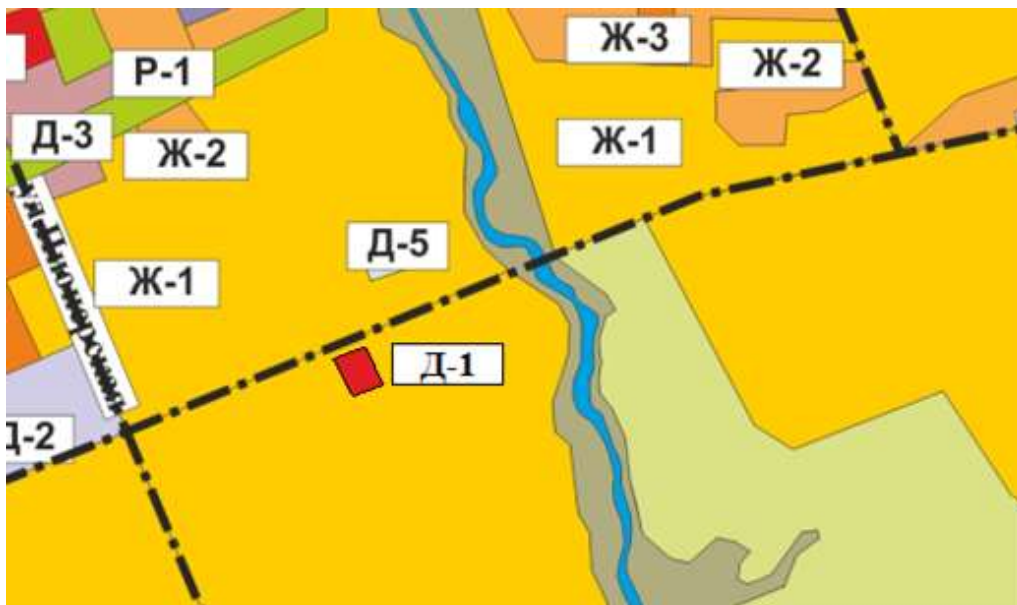


Карта градостроительного зонирования территории  
Правил землепользования и застройки муниципального образования «Город  
Чистополь» Чистопольского муниципального района

Существующее положение:

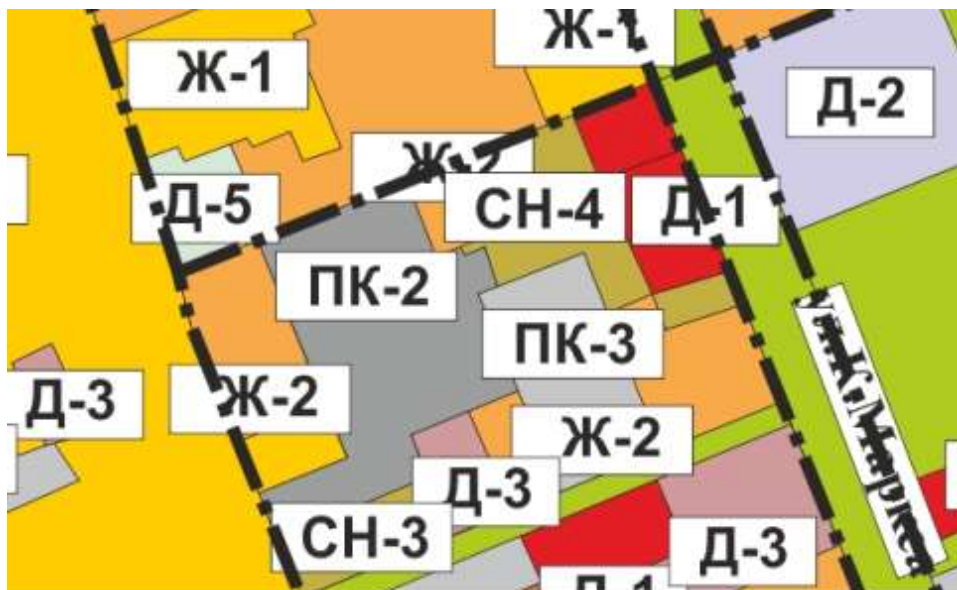


Вносимые изменения:

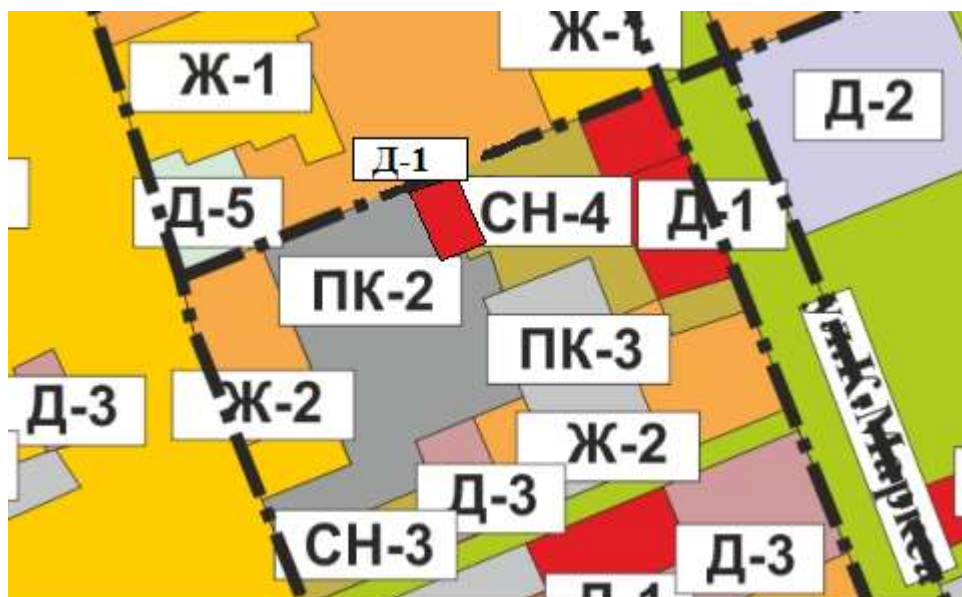


Карта градостроительного зонирования территории Правил землепользования и застройки муниципального образования «Город Чистополь» Чистопольского муниципального района

Существующее положение:



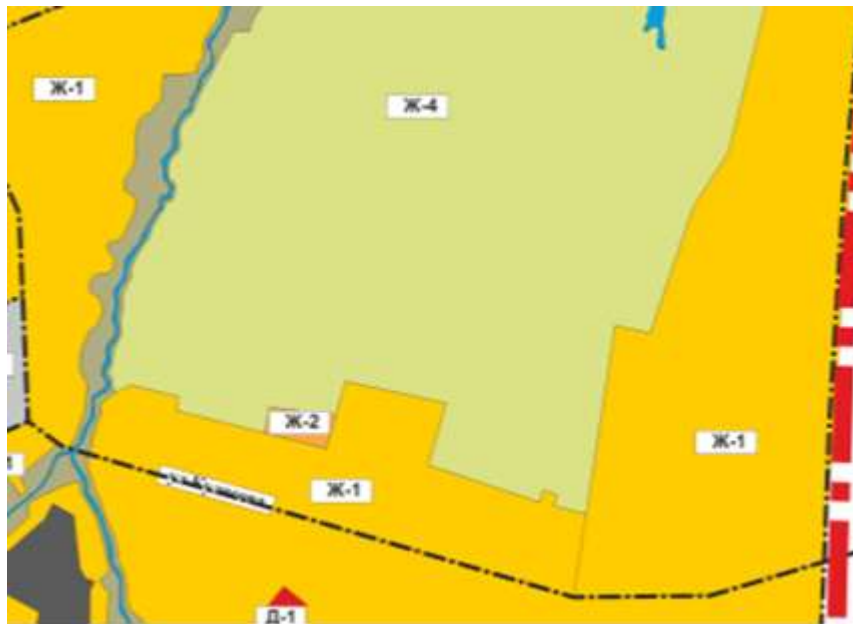
Вносимые изменения:





Карта градостроительного зонирования территории  
Правил землепользования и застройки муниципального образования «Город  
Чистополь» Чистопольского муниципального района

Существующее положение:



Вносимые изменения:



Карта градостроительного зонирования территории Правил землепользования и  
застройки муниципального образования «Город Чистополь» Чистопольского  
муниципального района

Существующее положение:

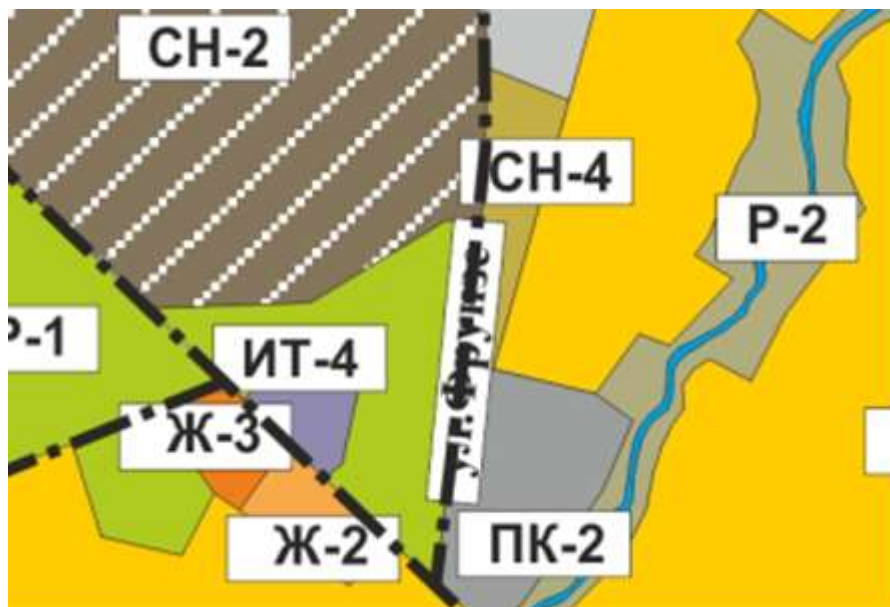


Вносимые изменения:

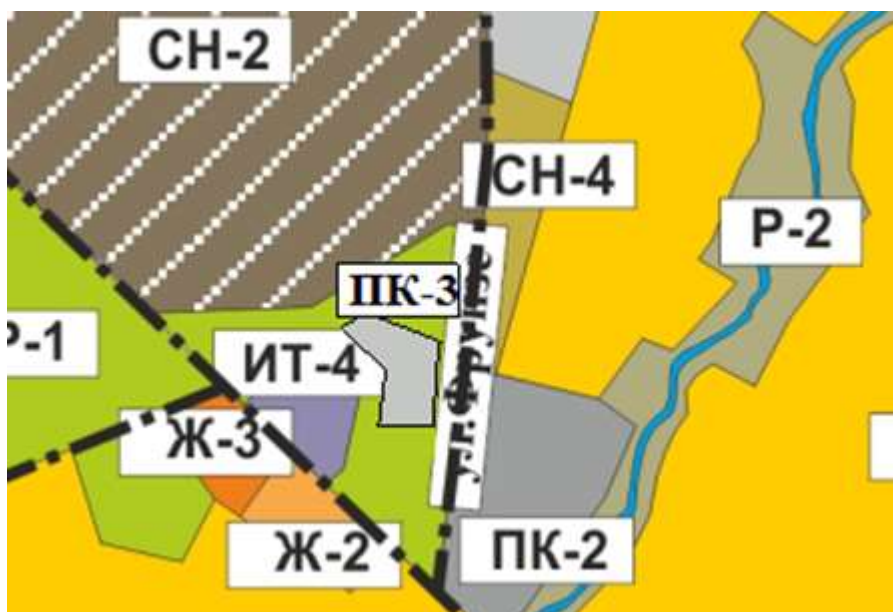


Карта градостроительного зонирования территории Правил землепользования и застройки муниципального образования «Город Чистополь» Чистопольского муниципального района

Существующее положение:



Вносимые изменения:





Карта градостроительного зонирования территории Правил землепользования и  
застройки муниципального образования «Город Чистополь» Чистопольского  
муниципального района

Существующее положение:



Вносимые изменения:

