

## КАРАР РЕШЕНИЕ

24 июня 2020 года

№5-58

Об изменении границ муниципального образования  
город Буинск Буинского муниципального района  
Республики Татарстан

В соответствии со статьей 12 Федерального закона от 6.10.2003 года № 131-ФЗ «Об общих принципах организации местного самоуправления в Российской Федерации», Уставом муниципального образования город Буинск Буинского муниципального района Республики Татарстан Буинский городской Совет Буинского муниципального района

### РЕШИЛ:

1. Согласиться с изменениями границ муниципального образования города Буинск путем включения смежных земельных участков Малобуинковского сельского поселения, Нижненаратбашского сельского поселения и Рунгинского сельского поселения Буинского муниципального района Республики Татарстан согласно приложению, к настоящему решению (карта-схема границ муниципальных образований с учетом изменений).
2. Настоящее решение вступает в законную силу со дня официального опубликования на Официальном портале правовой информации Республики Татарстан по адресу <http://pravo.tatarstan.ru/>, а также подлежит размещению на Портале муниципальных образований Республики Татарстан в информационно-телекоммуникационной сети Интернет по адресу <http://buinsk.tatarstan.ru>.
3. Контроль за исполнением настоящего решения оставляю за собой.

Заместитель Главы города Буинска  
Буинского муниципального района

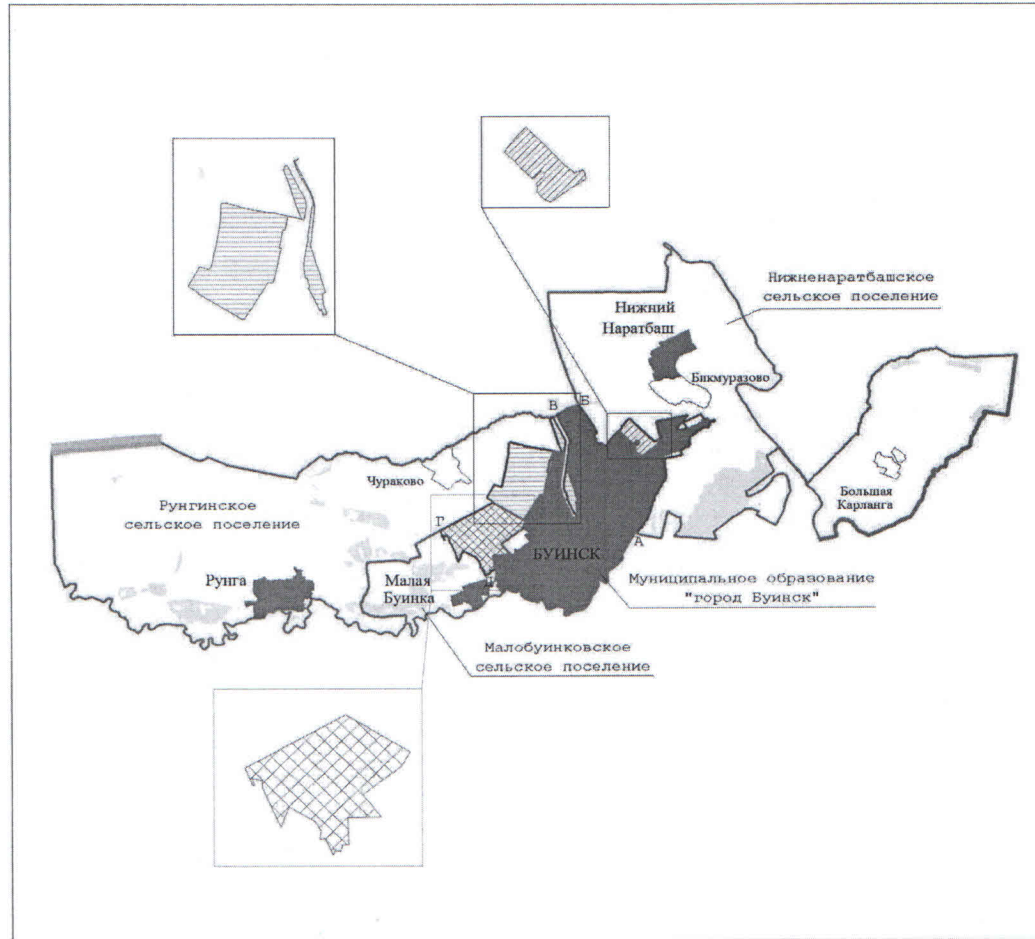


*Зай*












С.А.Зайцева

карта-схема границ муниципальных образований с учетом изменений

**Карта-схема**  
 границ муниципальных образований  
 с учетом изменений



Условные обозначения

- |   |  |
|---|--|
| <ul style="list-style-type: none"> <li> - граница Республики Татарстан</li> <li> - граница Буинского муниципального района</li> <li> - границы муниципальных образований</li> <li> - А-Б - смежная граница Нижненаратбашского сельского поселения и муниципального образования «город Буинск»</li> <li> - В-Г - смежная граница Рунгинского сельского поселения и муниципального образования «город Буинск»</li> <li> - Г-Д - смежная граница Малобуинковского сельского поселения и муниципального образования «город Буинск»</li> <li> - административные центры поселений</li> <li> - населенные пункты</li> </ul> | <ul style="list-style-type: none"> <li> - территория Нижненаратбашского сельского поселения Буинского муниципального района, включаемая в состав территории муниципального образования «город Буинск» Буинского муниципального района</li> <li> - территория Рунгинского сельского поселения Буинского муниципального района, включаемая в состав территории муниципального образования «город Буинск» Буинского муниципального района</li> <li> - территория Малобуинковского сельского поселения Буинского муниципального района, включаемая в состав территории муниципального образования «город Буинск» Буинского муниципального района</li> </ul> |
|---|--|