



ПРИКАЗ

25.05.2020

БОЕРЫК

№ *122-П*

Об утверждении графического описания местоположения границ защитных зон объектов культурного наследия регионального значения, расположенных в Алькеевском муниципальном районе Республики Татарстан, с перечнем координат характерных точек этих границ в системе координат, установленной для ведения Единого государственного реестра недвижимости, режима использования земель в границах защитных зон объектов культурного наследия регионального значения

В соответствии с Федеральным законом от 25 июня 2002 года № 73-ФЗ «Об объектах культурного наследия (памятниках истории и культуры) народов Российской Федерации», приказываю:

1. Утвердить:

графическое описание местоположения границ защитных зон объектов культурного наследия регионального значения, расположенных в Алькеевском муниципальном районе Республики Татарстан, с перечнем координат характерных точек этих границ в системе координат, установленной для ведения Единого государственного реестра недвижимости, согласно приложению № 1 к настоящему приказу;

режим использования земель в границах защитных зон объектов культурного наследия регионального значения, расположенных в Алькеевском муниципальном районе Республики Татарстан, согласно приложению № 2 к настоящему приказу.

2. Сектору градостроительной деятельности направить копию настоящего приказа в орган регистрации прав для внесения соответствующих сведений в Единый государственный реестр недвижимости, а также организовать работу по размещению настоящего приказа на официальном сайте Комитета Республики Татарстан по охране объектов культурного наследия в информационно-телекоммуникационной сети «Интернет».

3. Контроль за исполнением настоящего приказа возложить на заместителя председателя Комитета Республики Татарстан по охране объектов культурного наследия И.И.Шакирова.

Председатель

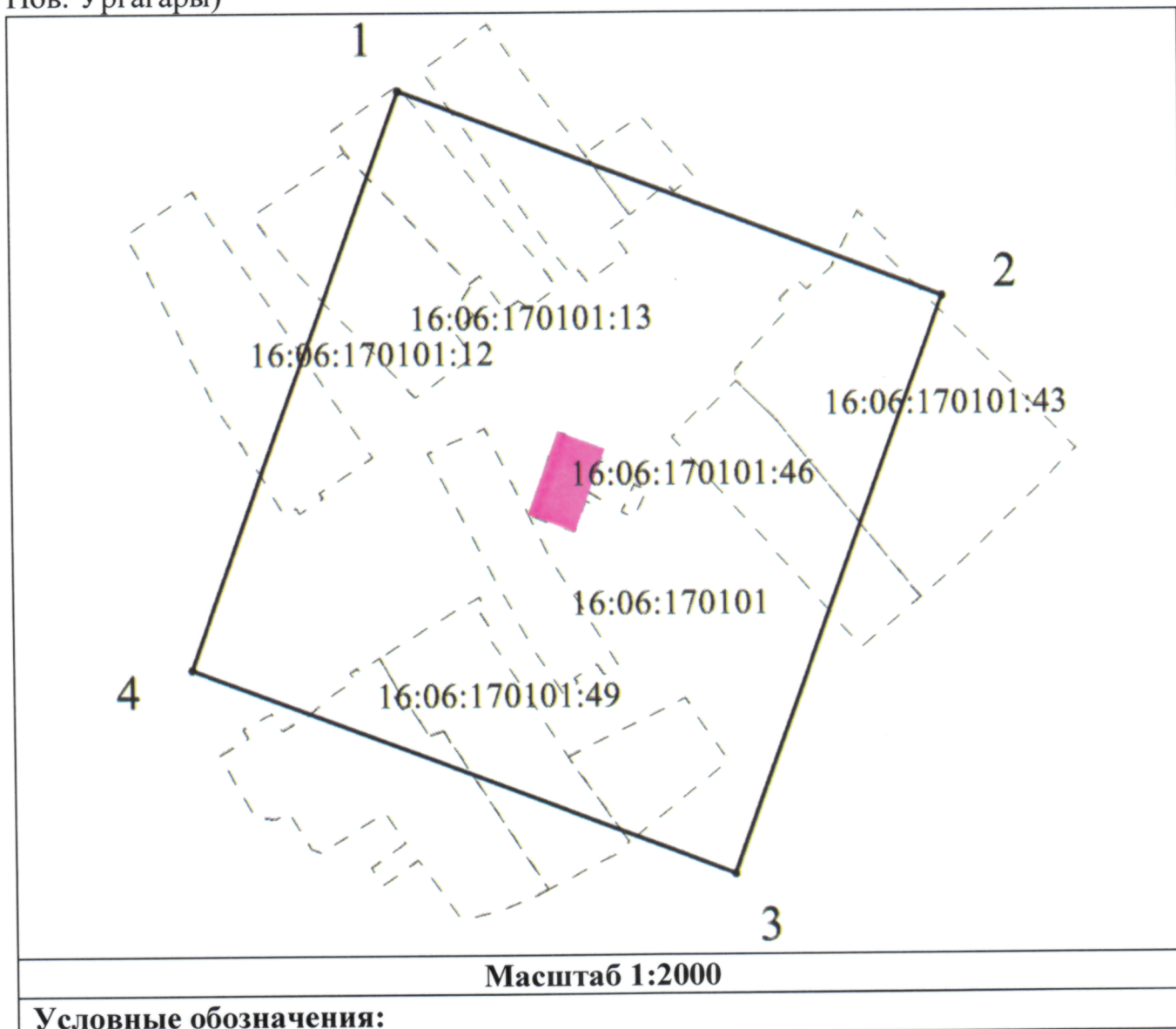


И.Н.Гущин

Приложение № 1
к приказу Комитета
Республики Татарстан
по охране объектов
культурного наследия
от «25 мая 2017» № 122-17

Графическое описание местоположения границ защитных зон объектов культурного наследия регионального значения, расположенных в Алькеевском муниципальном районе Республики Татарстан, с перечнем координат характерных точек этих границ в системе координат, установленной для ведения Единого государственного реестра недвижимости

1. **Карта (схема)** границ защитной зоны объекта культурного наследия регионального значения «Мечеть, 1905 г.», расположенного по адресу: Алькеевский район, с. Новые Ургагары, ул. Тукая, д. 28а (Алькеевский район, с. Нов. Ургагары)



————— - контур границы защитной зоны объектов культурного наследия;
 - - - - - существующая часть границ земельных участков, в пределах которых расположен объект;

- 1 - обозначение характерной точки контура объекта;

16:06:170101:46, 16:06:170101:13 - кадастровые номера земельных участков;

16:06:170101 - кадастровый номер квартала;

 - территория объекта культурного наследия.

Картографическое описание границ защитной зоны объекта культурного наследия регионального значения «Мечеть, 1905 г.», расположенного по адресу: Алькеевский район, с. Новые Ургагары, ул. Тукая, д. 28а (Алькеевский район, с. Нов. Ургагары)

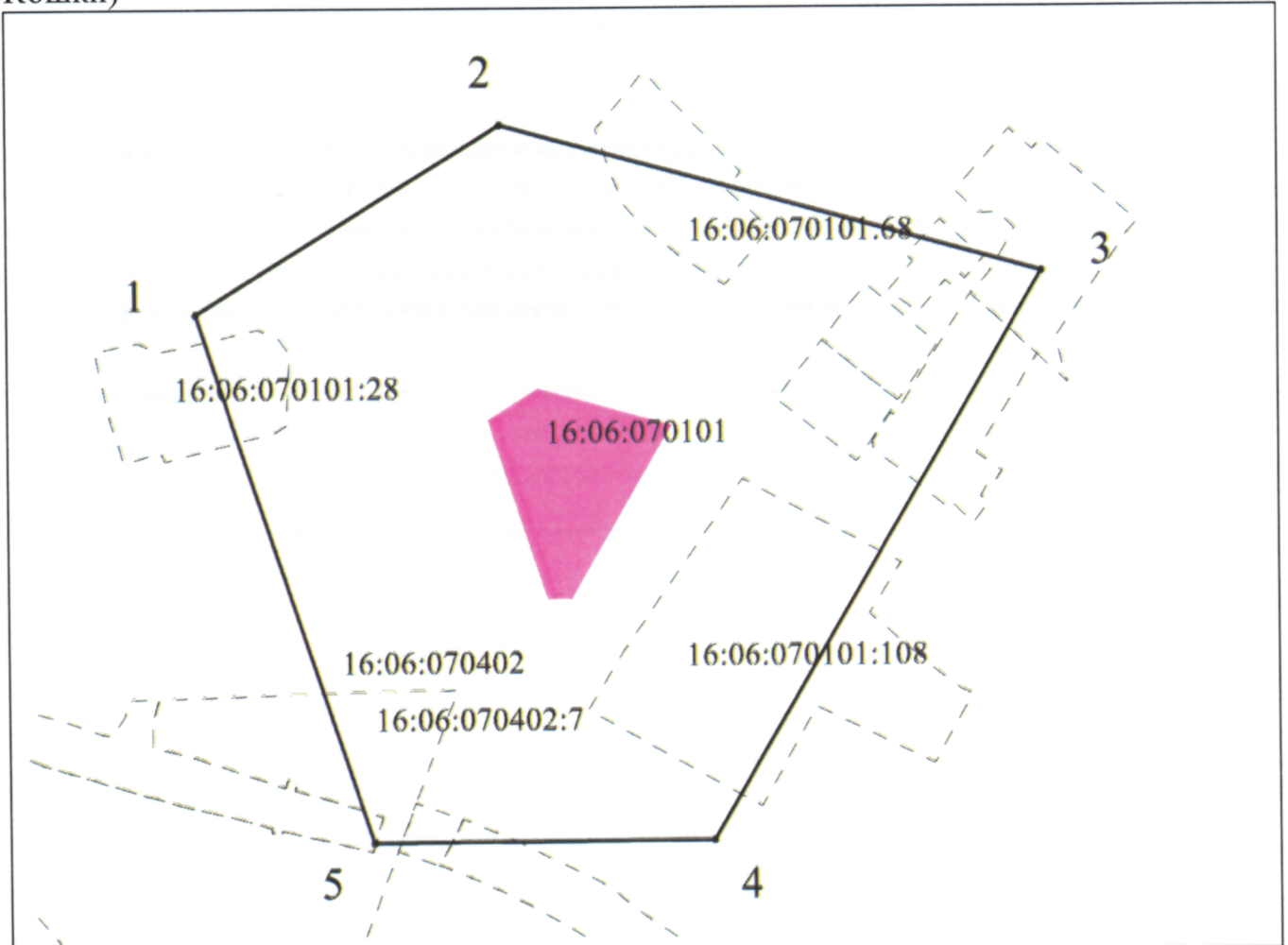
Граница защитной зоны установлена на расстоянии 100 м от внешней границы территории объекта культурного наследия регионального значения «Мечеть, 1905 г.», утвержденной постановлением Кабинета Министров Республики Татарстан от 19.11.2014 № 889 «Об установлении границ территорий объектов культурного наследия регионального (республиканского) значения, расположенных в Алькеевском муниципальном районе Республики Татарстан, и режима их использования».

Перечень координат характерных точек

границ защитной зоны объекта культурного наследия регионального значения «Мечеть, 1905 г.», расположенного по адресу: Алькеевский район, с. Новые Ургагары, ул. Тукая, д. 28а (Алькеевский район, с. Нов. Ургагары)

Площадь земельного участка <u>51034</u> м ²		
Обозначение характерных точек границ	МСК-16 Координаты, м	
	X	Y
1	2	3
1	376425.07	1363314.67
2	376346.73	1363519.23
3	376127.71	1363438.87
4	376206.03	1363234.75
1	376425.07	1363314.67

2. **Карта (схема)** границ защитной зоны объекта культурного наследия регионального значения «Троицкая церковь, 1880 - 1889 гг.», расположенного по адресу: Алькеевский район, с. Кошки, ул. Школьная (Алькеевский район, с. Кошки)



Масштаб 1:2500

Условные обозначения:

————— - контур границы защитной зоны объектов культурного наследия;
----- - существующая часть границ земельных участков, в пределах которых расположен объект;

• 1 - обозначение характерной точки контура объекта;

16:06:070101:28, 16:06:070101:108 - кадастровые номера земельных участков;

16:06:070101, 16:06:070402 - кадастровые номера кварталов;

■ - территория объекта культурного наследия.

Картографическое описание границ защитной зоны объекта культурного наследия регионального значения Троицкая церковь, 1880 - 1889 г.», расположенного по адресу: Алькеевский район, с. Кошки, ул. Школьная (Алькеевский район, с. Кошки)

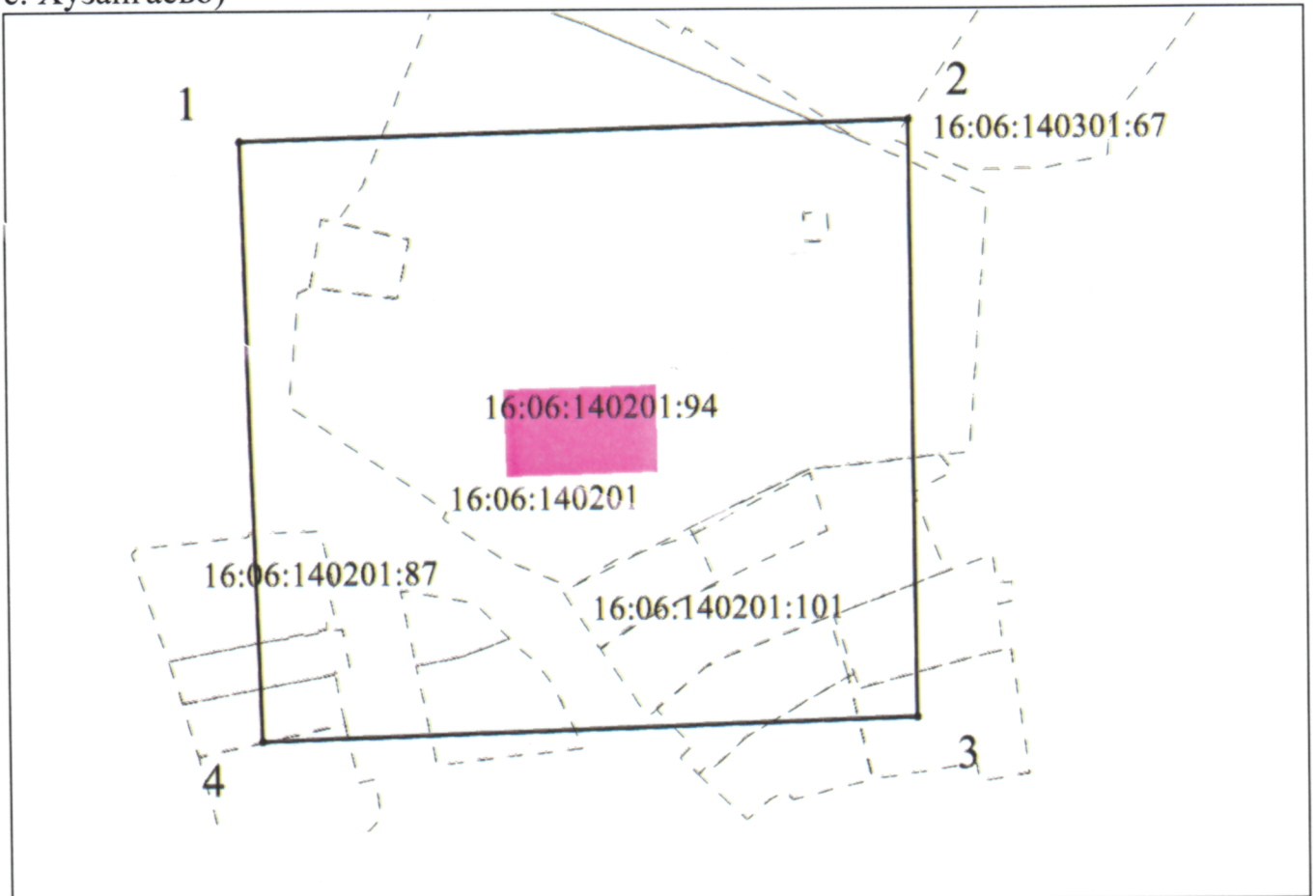
Граница защитной зоны установлена на расстоянии 100 м от внешней границы территории объекта культурного наследия регионального значения «Троицкая церковь, 1880 - 1889 г.», утвержденной постановлением Кабинета Министров Республики Татарстан от 19.11.2014 № 889 «Об установлении границ территорий объектов культурного наследия регионального (республиканского) значения, расположенных в Алькеевском муниципальном районе Республики Татарстан, и режима их использования».

Перечень координат характерных точек

границ защитной зоны объекта культурного наследия регионального значения «Троицкая церковь, 1880 - 1889 г.», расположенного по адресу: расположенного по адресу: Алькеевский район, с. Кошки, ул. Школьная (Алькеевский район, с. Кошки)

Площадь земельного участка <u>66887</u> м²		
Обозначение характерных точек границ	МСК-16 Координаты, м	
	X	Y
1	2	3
1	369063.04	1338153.68
2	369140.29	1338278.51
3	369079.14	1338500.27
4	368846.01	1338364.62
5	368845.57	1338225.01
1	369063.04	1338153.68

3. **Карта (схема)** границ защитной зоны объекта культурного наследия регионального значения «Училище Министерства народного образования. В 1916 - 1923 гг. здесь учился народный поэт Чувашии П.П. Хузангай», расположенного по адресу: Алькеевский район, с. Хузангаево, ул. Школьная, д. 1 (Алькеевский район, с. Хузангаево)



Масштаб 1:2000

Условные обозначения:

————— - контур границы защитной зоны объектов культурного наследия;
 - - - - - - - существующая часть границ земельных участков, в пределах которых расположен объект;

• 1 - обозначение характерной точки контура объекта;

16:06:140201:94, 16:06:140201:101 - кадастровые номера земельных участков;

16:06:140201 - кадастровый номер квартала;

■ - территория объекта культурного наследия.

Картографическое описание границ защитной зоны объекта культурного наследия регионального значения «Училище Министерства народного образования. В 1916 - 1923 гг. здесь учился народный поэт Чувашии П.П. Хузангай», расположенного по адресу: Алькеевский район, с. Хузангаево, ул. Школьная, д. 1 (Алькеевский район, с. Хузангаево)

Граница защитной зоны установлена на расстоянии 100 м от внешней границы территории объекта культурного наследия регионального значения «Училище Министерства народного образования. В 1916 - 1923 гг. здесь учился народный поэт Чувашии П.П. Хузангай», утвержденной постановлением Кабинета Министров Республики Татарстан от 19.11.2014 № 889 «Об установлении границ территорий объектов культурного наследия регионального (республиканского) значения, расположенных в Алькеевском муниципальном районе Республики Татарстан, и режима их использования».

Перечень координат характерных точек

границ защитной зоны объекта культурного наследия регионального значения «Училище Министерства народного образования. В 1916-1923 гг. здесь учился народный поэт Чувашии П.П. Хузангай», расположенного по адресу: Алькеевский район, с. Хузангаево, ул. Школьная, д. 1 (Алькеевский район, с. Хузангаево)

Площадь земельного участка <u>60807</u> м²		
Обозначение характерных точек границ	МСК-16 Координаты, м	
	Х	У
1	2	3
1	362684.31	1353263.62
2	362691.57	1353525.49
3	362457.37	1353527.25
4	362449.34	1353271.00
1	362684.31	1353263.62

Приложение № 2
к приказу Комитета
Республики Татарстан
по охране объектов
культурного наследия
от «25» сентября 2014 № 106-17

**Режим использования земель в границах защитных зон
объектов культурного наследия регионального значения, расположенных в
Алькеевском муниципальном районе Республики Татарстан**

В границах защитных зон объектов культурного наследия запрещается строительство объектов капитального строительства и реконструкция, связанная с изменением их параметров (высоты, количества этажей, площади), за исключением строительства и реконструкции линейных объектов.