



ПРИКАЗ

25.05.2020

БОЕРЫК

№ *120-П*

Об утверждении графического описания местоположения границ защитных зон объектов культурного наследия, расположенных в Бугульминском муниципальном районе Республики Татарстан, с перечнем координат характерных точек этих границ в системе координат, установленной для ведения Единого государственного реестра недвижимости, режима использования земель в границах защитных зон объектов культурного наследия

В соответствии с Федеральным законом от 25 июня 2002 года № 73-ФЗ «Об объектах культурного наследия (памятниках истории и культуры) народов Российской Федерации», приказываю:

1. Утвердить:

графическое описание местоположения границ защитных зон объектов культурного наследия, расположенных в Бугульминском муниципальном районе Республики Татарстан, с перечнем координат характерных точек этих границ в системе координат, установленной для ведения Единого государственного реестра недвижимости, согласно приложению № 1 к настоящему приказу;

режим использования земель в границах защитных зон объектов культурного наследия, расположенных в Бугульминском муниципальном районе Республики Татарстан, согласно приложению № 2 к настоящему приказу.

2. Сектору градостроительной деятельности направить копию настоящего приказа в орган регистрации прав для внесения соответствующих сведений в Единый государственный реестр недвижимости, а также организовать работу по размещению настоящего приказа на официальном сайте Комитета Республики Татарстан по охране объектов культурного наследия в сети «Интернет».

3. Контроль за исполнением настоящего приказа возложить на заместителя председателя Комитета Республики Татарстан по охране объектов культурного наследия И.И.Шакирова.

Председатель

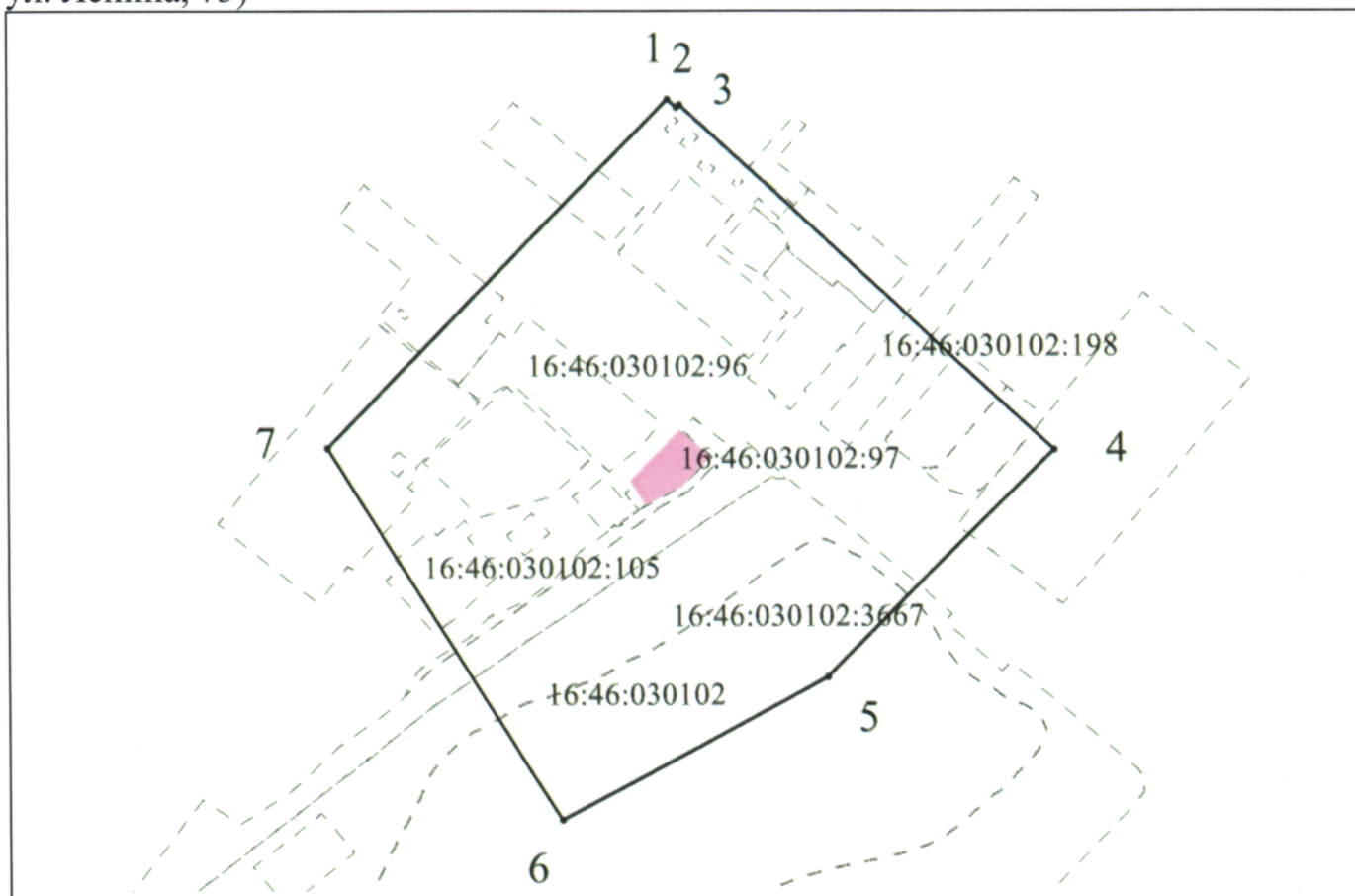
A handwritten signature in blue ink, appearing to be 'И.Н. Гуцин', written in a cursive style.

И.Н.Гуцин

Приложение № 1
к приказу Комитета
Республики Татарстан
по охране объектов
культурного наследия
от «25» ~~сентября~~ ~~2017~~ № 120-17

Графическое описание местоположения границ защитных зон объектов культурного наследия, расположенных в Бугульминском муниципальном районе Республики Татарстан, с перечнем координат характерных точек этих границ в системе координат, установленной для ведения Единого государственного реестра недвижимости

1. **Карта (схема)** границ защитной зоны объекта культурного наследия федерального значения «Дом, в котором в 1918 г. жил и работал помощником коменданта г. Бугульмы чешский писатель Ярослав Гашек. В доме - музей Ярослава Гашека», расположенного по адресу: г. Бугульма, ул. Советская, д. 67 (адрес согласно постановлению Совета Министров РСФСР от 4 декабря 1974 года № 624 о постановке указанного объекта на государственную охрану - г. Бугульма, ул. Ленина, 73)



Масштаб 1:2000

Условные обозначения:

————— - контур границы защитной зоны объектов культурного наследия;
 - - - - - существующая часть границ земельных участков, в пределах которых расположен объект;

- 1- обозначение характерной точки контура объекта;

16:46:030102:97, 16:46:030102:96-кадастровые номера земельных участков;

16:46:030102- кадастровый номер квартала.

-территория объекта культурного наследия.

Картографическое описание границ защитной зоны объекта культурного наследия федерального значения «Дом, в котором в 1918 г. жил и работал помощником коменданта г. Бугульмы чешский писатель Ярослав Гашек. В доме - музей Ярослава Гашека», расположенного по адресу: г. Бугульма, ул. Советская, д. 67 (адрес согласно постановлению Совета Министров РСФСР от 4 декабря 1974 года № 624 о постановке указанного объекта на государственную охрану - г. Бугульма, ул. Ленина, 73)

Граница защитной зоны установлена на расстоянии 100 м от внешней границы территории объекта культурного наследия федерального значения «Дом, в котором в 1918 г. жил и работал помощником коменданта г. Бугульмы чешский писатель Ярослав Гашек. В доме - музей Ярослава Гашека», утвержденной постановлением Кабинета Министров Республики Татарстан от 21.11.2014 № 892 «Об установлении границ территории объекта культурного наследия федерального значения «Дом, в котором в 1918 г. жил и работал помощником коменданта г. Бугульмы чешский писатель Ярослав Гашек. В доме - музей Ярослава Гашека», расположенного по адресу: г. Бугульма, ул. Советская, д. 67 (адрес согласно постановлению Совета Министров РСФСР от 4 декабря 1974 года № 624 о постановке указанного объекта на государственную охрану - г. Бугульма, ул. Ленина, 73), и режима ее использования».

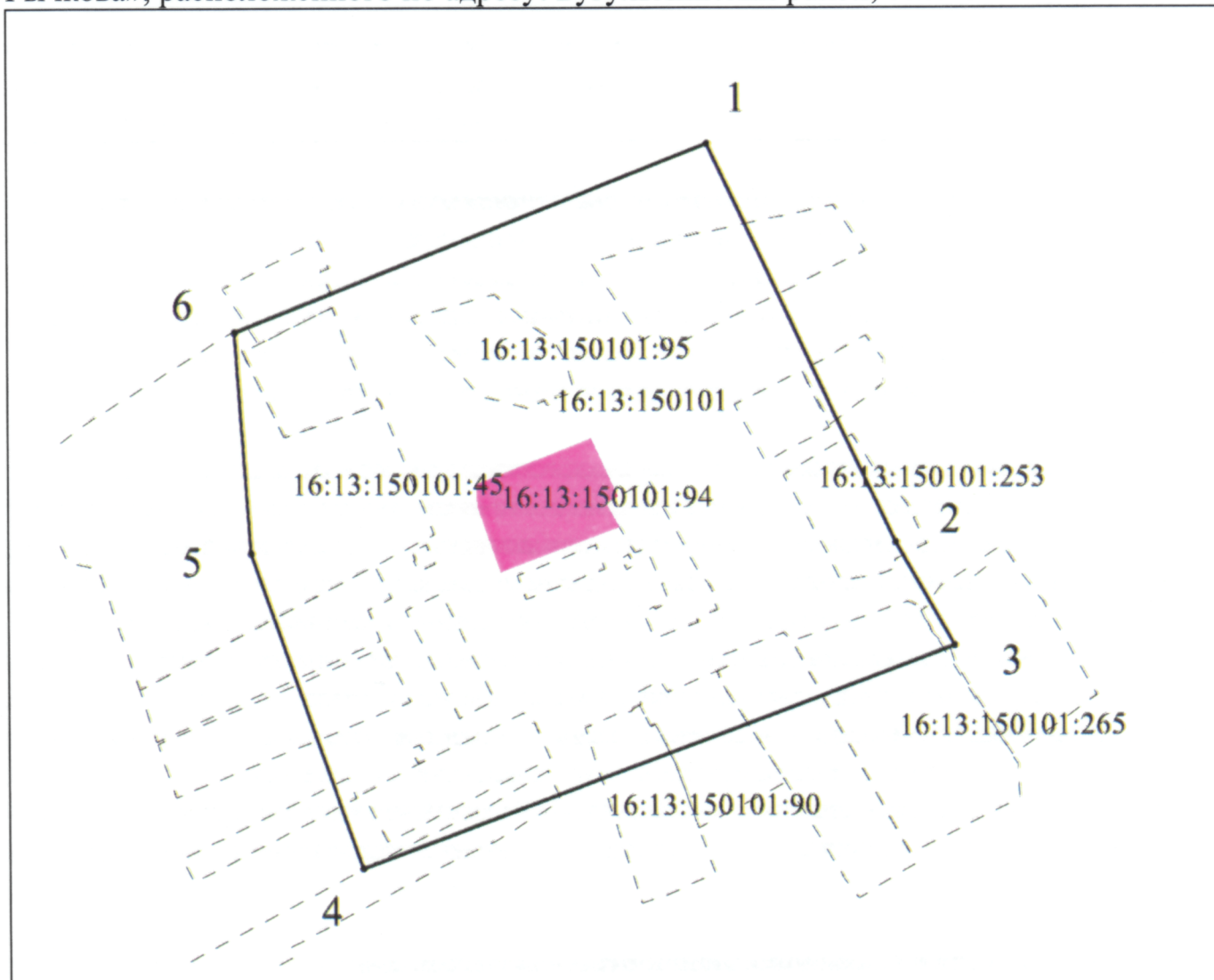
Перечень координат характерных точек

границ защитной зоны объекта культурного наследия федерального значения «Дом, в котором в 1918 г. жил и работал помощником коменданта г. Бугульмы чешский писатель Ярослав Гашек. В доме - музей Ярослава Гашека», расположенного по адресу: Республика Татарстан, г. Бугульма, ул. Советская, д. 67 (адрес согласно постановлению Совета Министров РСФСР от 4 декабря 1974 года № 624 о постановке указанного объекта на государственную охрану - г. Бугульма, ул. Ленина, 73)

Площадь земельного участка <u>48868</u> м²		
Обозначение характерных точек границ	МСК-16 Координаты, м	
	X	Y
1	2	3
1	337093.47	2349576.25
2	337089.98	2349580.10
3	337091.24	2349581.28

4	336945.40	2349737.51
5	336849.47	2349642.52
6	336789.26	2349531.30
7	336946.09	2349433.84
1	337093.47	2349576.25

2. **Карта (схема)** границ защитной зоны объекта культурного наследия регионального значения «Здание церкви (1765 г.) в селе Спасское, где находится могила первого члена-корреспондента Российской Академии наук Петра Ивановича Рычкова», расположенного по адресу: Бугульминский район, село Спасское



Масштаб 1:2000

Условные обозначения:

————— - контур границы защитной зоны объектов культурного наследия;
 - - - - - - - существующая часть границ земельных участков, в пределах которых расположен объект;

• 1- обозначение характерной точки контура объекта;

16:13:150101:94, 16:13:150101:95-кадастровые номера земельных участков;

16:13:150101- кадастровый номер квартала;

■-территория объекта культурного наследия.

Картографическое описание границ защитной зоны объекта культурного наследия регионального значения «Здание церкви (1765 г.) в селе Спасское, где находится могила первого члена-корреспондента Российской Академии наук Петра Ивановича Рычкова», расположенного по адресу: Бугульминский район, село Спасское

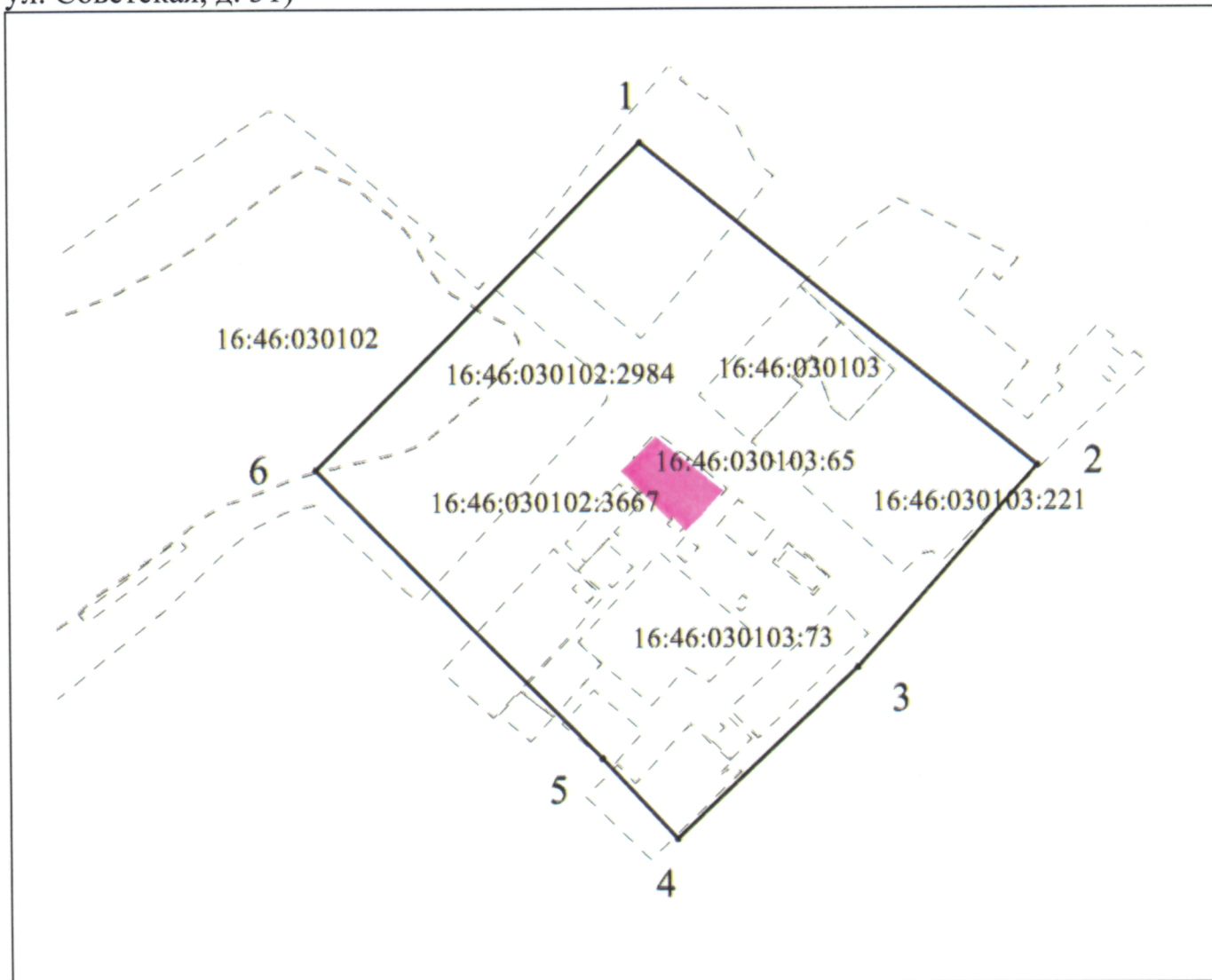
Граница защитной зоны установлена на расстоянии 100 м от внешней границы территории объекта культурного наследия регионального значения «Здание церкви (1765 г.) в селе Спасское, где находится могила первого члена-корреспондента Российской Академии наук Петра Ивановича Рычкова», утвержденной постановлением Кабинета Министров Республики Татарстан от 30.06.2014 № 449 «Об установлении границ территорий объектов культурного наследия регионального (республиканского) значения, расположенных в Бугульминском муниципальном районе Республики Татарстан».

Перечень координат характерных точек

границ защитной зоны объекта культурного наследия регионального значения «Здание церкви (1765 г.) в селе Спасское, где находится могила первого члена-корреспондента Российской Академии наук Петра Ивановича Рычкова», расположенного по адресу: Бугульминский район, село Спасское

Площадь земельного участка <u>61075</u> м²		
Обозначение характерных точек границ	МСК-16 Координаты, м	
	X	Y
1	2	3
1	324073.71	2358792.02
2	323900.14	2358873.02
3	323855.21	2358898.72
4	323757.81	2358641.21
5	323895.80	2358593.24
6	323992.29	2358586.67
1	324073.71	2358792.02

3. Карта (схема) границ защитной зоны объекта культурного наследия регионального значения «Здание Бугульминского уездного комитета РКП(б) в 1918 году», расположенного по адресу: г. Бугульма, ул. Джалиля, д. 4 (г. Бугульма, ул. Советская, д. 31)



Масштаб 1:2000

Условные обозначения:

————— - контур границы защитной зоны объектов культурного наследия;
 - - - - - существующая часть границ земельных участков, в пределах которых расположен объект;

- 1-обозначение характерной точки контура объекта;

16:46:030103:65, 16:46:030102:2984-кадастровые номера земельных участков;

16:46:030103, 16:46:030102 - кадастровые номера кварталов;

■ -территория объекта культурного наследия.

Картографическое описание границ защитной зоны объекта культурного наследия регионального значения «Здание Бугульминского уездного комитета РКП(б) в 1918 году», расположенного по адресу: г. Бугульма, ул. Джалиля, д. 4 (г. Бугульма, ул. Советская, д. 31)

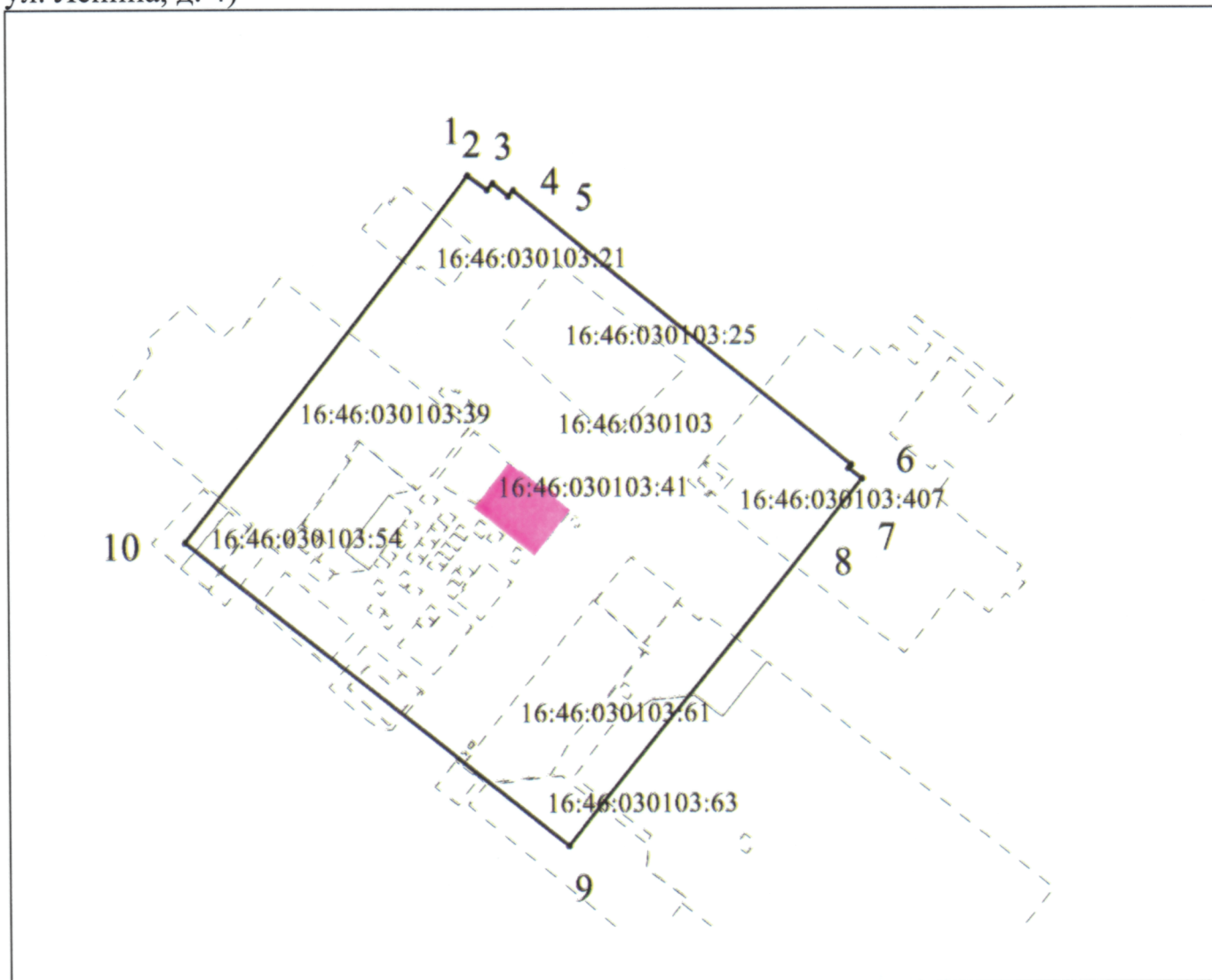
Граница защитной зоны установлена на расстоянии 100 м от внешней границы территории объекта культурного наследия регионального значения «Здание Бугульминского уездного комитета РКП(б) в 1918 году», утвержденной постановлением Кабинета Министров Республики Татарстан от 30.06.2014 № 449 «Об установлении границ территорий объектов культурного наследия регионального (республиканского) значения, расположенных в Бугульминском муниципальном районе Республики Татарстан».

Перечень координат характерных точек

границ защитной зоны объекта культурного наследия регионального значения «Здание Бугульминского уездного комитета РКП(б) в 1918 году», расположенного по адресу: г. Бугульма, ул. Джалиля, д. 4 (г. Бугульма, ул. Советская, д. 31)

Площадь земельного участка <u>53722</u> м²		
Обозначение характерных точек границ	МСК-16 Координаты, м	
	X	Y
1	2	3
1	336918.60	2349789.63
2	336769.74	2349971.60
3	336676.98	2349888.61
4	336597.27	2349805.29
5	336634.51	2349771.14
6	336768.36	2349639.76
1	336918.60	2349789.63

4. Карта (схема) границ защитной зоны объекта культурного наследия регионального значения «Здание Бугульминского уездного комитета РКП(б) в 1918 году», расположенного по адресу: г. Бугульма, ул. Ленина, д. 31 (г. Бугульма, ул. Ленина, д. 4)



Масштаб 1:2000

Условные обозначения:

————— - контур границы защитной зоны объектов культурного наследия;
 - - - - - - - существующая часть границ земельных участков, в пределах которых расположен объект;

- 1- обозначение характерной точки контура объекта;
- 16:46:030103:41, 16:46:030103:407-кадастровые номера земельных участков;
- 16:46:030103 – кадастровый номер квартала;
- территория объекта культурного наследия.

Картографическое описание границ защитной зоны объекта культурного наследия регионального значения «Здание Бугульминского уездного комитета РКП(б) в 1918 году», расположенного по адресу: г. Бугульма, ул. Ленина, д. 31 (г. Бугульма, ул. Ленина, д. 4)

Граница защитной зоны установлена на расстоянии 100 м от внешней границы территории объекта культурного наследия регионального значения «Здание Бугульминского уездного комитета РКП(б) в 1918 году», утвержденной постановлением Кабинета Министров Республики Татарстан от 30.06.2014 № 449 «Об установлении границ территорий объектов культурного наследия регионального (республиканского) значения, расположенных в Бугульминском муниципальном районе Республики Татарстан».

Перечень координат характерных точек

границ защитной зоны объекта культурного наследия регионального значения «Здание Бугульминского уездного комитета РКП(б) в 1918 году», расположенного по адресу: г. Бугульма, ул. Ленина, д. 31 (г. Бугульма, ул. Ленина, д. 4)

Площадь земельного участка <u>54355</u> м²		
Обозначение характерных точек границ	МСК-16 Координаты, м	
	X	Y
1	2	3
1	336786.47	2350209.04
2	336779.69	2350218.32
3	336782.77	2350221.00
4	336776.67	2350228.72
5	336779.38	2350230.92
6	336647.32	2350392.81
7	336645.68	2350391.47
8	336640.51	2350397.79
9	336463.84	2350255.99
10	336610.86	2350071.99
1	336786.47	2350209.04

5. Карта (схема) границ защитной зоны объекта культурного наследия регионального значения «Дом, где в 1917 г. по 1918 г. помещался большевистский ревкомитет», расположенного по адресу: г. Бугульма, ул. Ленина, д. 75 (г. Бугульма, ул. Советская, д. 39)



Масштаб 1:5000

Условные обозначения:

————— - контур границы защитной зоны объектов культурного наследия;
 - - - - - - - существующая часть границ земельных участков, в пределах которых расположен объект;

• 1- обозначение характерной точки контура объекта;

16:46:030103:32, 16:46:030103:33-кадастровые номера земельных участков;

16:46:030103, 16:46:030102- кадастровые номера кварталов;

- территория объекта культурного наследия.

Картографическое описание границ защитной зоны объекта культурного наследия регионального значения «Дом, где в 1917 г. по 1918 г. помещался большевистский ревкомитет», расположенного по адресу: г. Бугульма, ул. Ленина, д. 75 (г. Бугульма, ул. Советская, д. 39)

Граница защитной зоны установлена на расстоянии 100 м от внешней границы территории объекта культурного наследия регионального значения «Дом, где в 1917 г. по 1918 г. помещался большевистский ревкомитет», утвержденной постановлением Кабинета Министров Республики Татарстан от 30.06.2014 № 449 «Об установлении границ территорий объектов культурного наследия регионального (республиканского) значения, расположенных в Бугульминском муниципальном районе Республики Татарстан».

Перечень координат характерных точек

границ защитной зоны объекта культурного наследия регионального значения «Дом, где в 1917 г. по 1918 г. помещался большевистский ревкомитет», расположенного по адресу: г. Бугульма, ул. Ленина, д. 75 (г. Бугульма, ул. Советская, д. 39)

Площадь земельного участка <u>59662</u> м²		
Обозначение характерных точек границ	МСК-16 Координаты, м	
	X	Y
1	2	3
1	337005.39	2349948.37
2	336840.25	2350153.29
3	336708.38	2350005.88
4	336676.02	2349977.60
5	336831.57	2349794.17
6	336999.10	2349931.46
7	336993.35	2349938.60
1	337005.39	2349948.37

Приложение № 2
к приказу Комитета
Республики Татарстан
по охране объектов
культурного наследия
от «25» мая 2017 № 120-П

**Режим использования земель
в границах защитных зон объектов культурного наследия, расположенных в
Бугульминском муниципальном районе Республики Татарстан**

В границах защитных зон объектов культурного наследия запрещается строительство объектов капитального строительства и реконструкция, связанная с изменением их параметров (высоты, количества этажей, площади), за исключением строительства и реконструкции линейных объектов.