



ПРИКАЗ

25.05.2020

БОЕРЫК

№ *108-12*

Об утверждении графического описания местоположения границ защитных зон объектов культурного наследия регионального значения, расположенных в Мензелинском муниципальном районе Республики Татарстан, с перечнем координат характерных точек этих границ в системе координат, установленной для ведения Единого государственного реестра недвижимости, режима использования земель в границах защитных зон объектов культурного наследия регионального значения

В соответствии с Федеральным законом от 25 июня 2002 года № 73-ФЗ «Об объектах культурного наследия (памятниках истории и культуры) народов Российской Федерации», приказываю:

1. Утвердить:

графическое описание местоположения границ защитных зон объектов культурного наследия регионального значения, расположенных в Мензелинском муниципальном районе Республики Татарстан, с перечнем координат характерных точек этих границ в системе координат, установленной для ведения Единого государственного реестра недвижимости, согласно приложению № 1 к настоящему приказу;

режим использования земель в границах защитных зон объектов культурного наследия регионального значения, расположенных в Мензелинском муниципальном районе Республики Татарстан, согласно приложению № 2 к настоящему приказу.

2. Сектору градостроительной деятельности направить копию настоящего приказа в орган регистрации прав для внесения соответствующих сведений в Единый государственный реестр недвижимости, а также организовать работу по размещению настоящего приказа на официальном сайте Комитета Республики

Татарстан по охране объектов культурного наследия в информационно-телекоммуникационной сети «Интернет».

3. Контроль за исполнением настоящего приказа возложить на заместителя председателя Комитета Республики Татарстан по охране объектов культурного наследия И.И.Шакирова.

Председатель

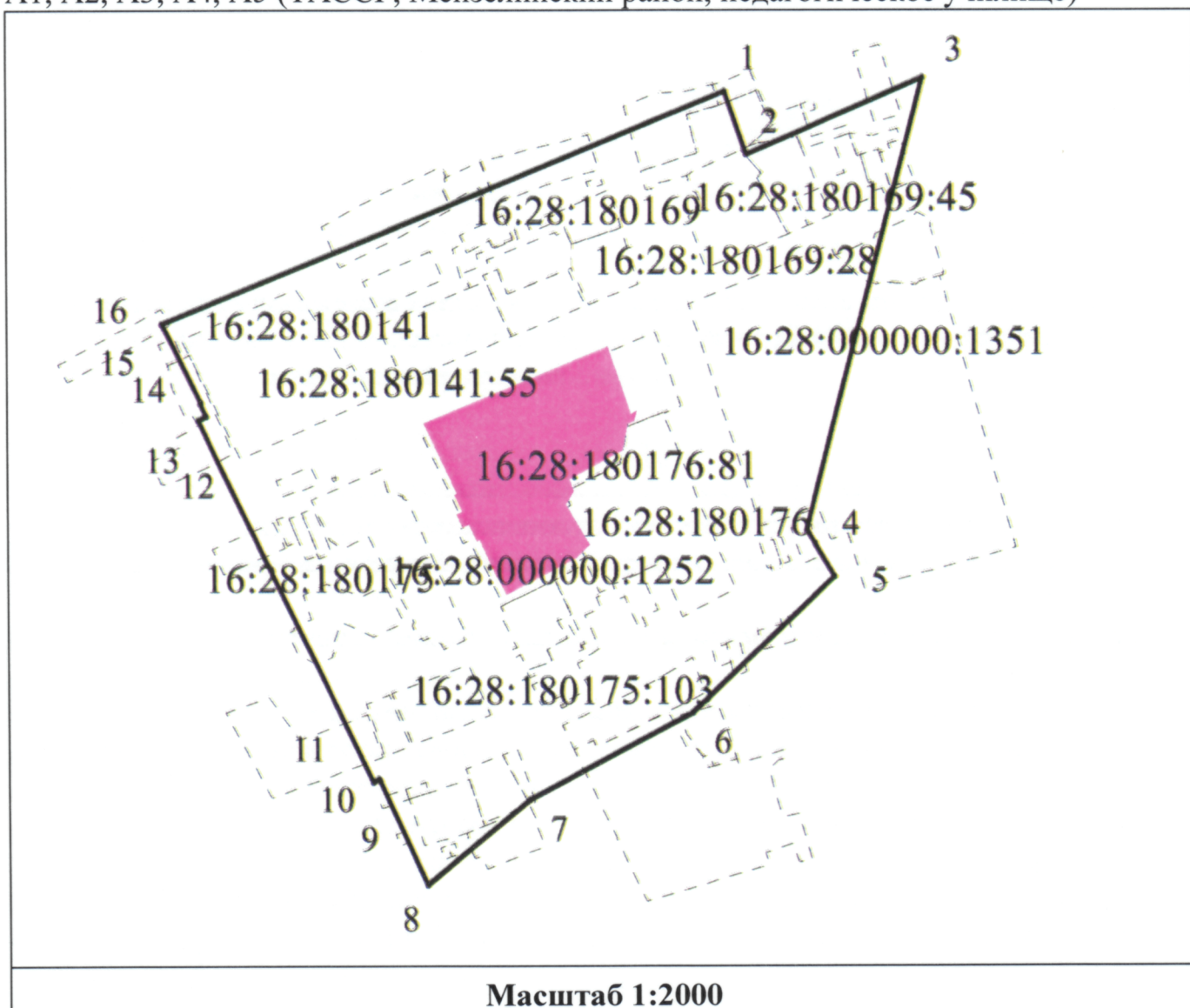


И.Н.Гущин

Приложение № 1
к приказу Комитета
Республики Татарстан
по охране объектов
культурного наследия
от «25 мая 2017» № 108-17

Графическое описание местоположения границ защитных зон объектов культурного наследия регионального значения, расположенных в Мензелинском муниципальном районе Республики Татарстан, с перечнем координат характерных точек этих границ в системе координат, установленной для ведения Единого государственного реестра недвижимости

1. **Карта (схема)** границ защитной зоны объекта культурного наследия регионального значения «Дом, в котором в 1941 г. учился в военно-политическом училище поэт-патриот, Герой Советского Союза Муса Джалиль», расположенного по адресу: Мензелинский район, г. Мензелинск, ул. Мусы Джалиля, д. 18, литеры А, А1, А2, А3, А4, А5 (ТАССР, Мензелинский район, педагогическое училище)



Условные обозначения:

————— - контур границы защитной зоны объектов культурного наследия;
 - - - - - существующая часть границ земельных участков, в пределах которых расположен объект;

- 1- обозначение характерной точки контура объекта;

16:28:180141:55, 16:28:180176:81-кадастровые номера земельных участков;

16:28:180141, 16:28:180176- кадастровые номера кварталов;

 - территория объекта культурного наследия.

Картографическое описание границ защитной зоны объекта культурного наследия регионального значения «Дом, в котором в 1941 г. учился в военно-политическом училище поэт-патриот, Герой Советского Союза Муса Джалиль», расположенного по адресу: Мензелинский район, г. Мензелинск, ул. Мусы Джалиля, д. 18, литеры А, А1, А2, А3, А4, А5 (ТАССР, Мензелинский район, педагогическое училище)

Граница защитной зоны установлена на расстоянии 100 м от внешней границы территории объекта культурного наследия регионального значения «Дом, в котором в 1941 г. учился в военно-политическом училище поэт-патриот, Герой Советского Союза Муса Джалиль», утвержденной постановлением Кабинета Министров Республики Татарстан от 25.03.2014 № 184 «Об установлении границ территорий объектов культурного наследия регионального (республиканского) значения, расположенных в Мензелинском муниципальном районе Республики Татарстан, и режима их использования».

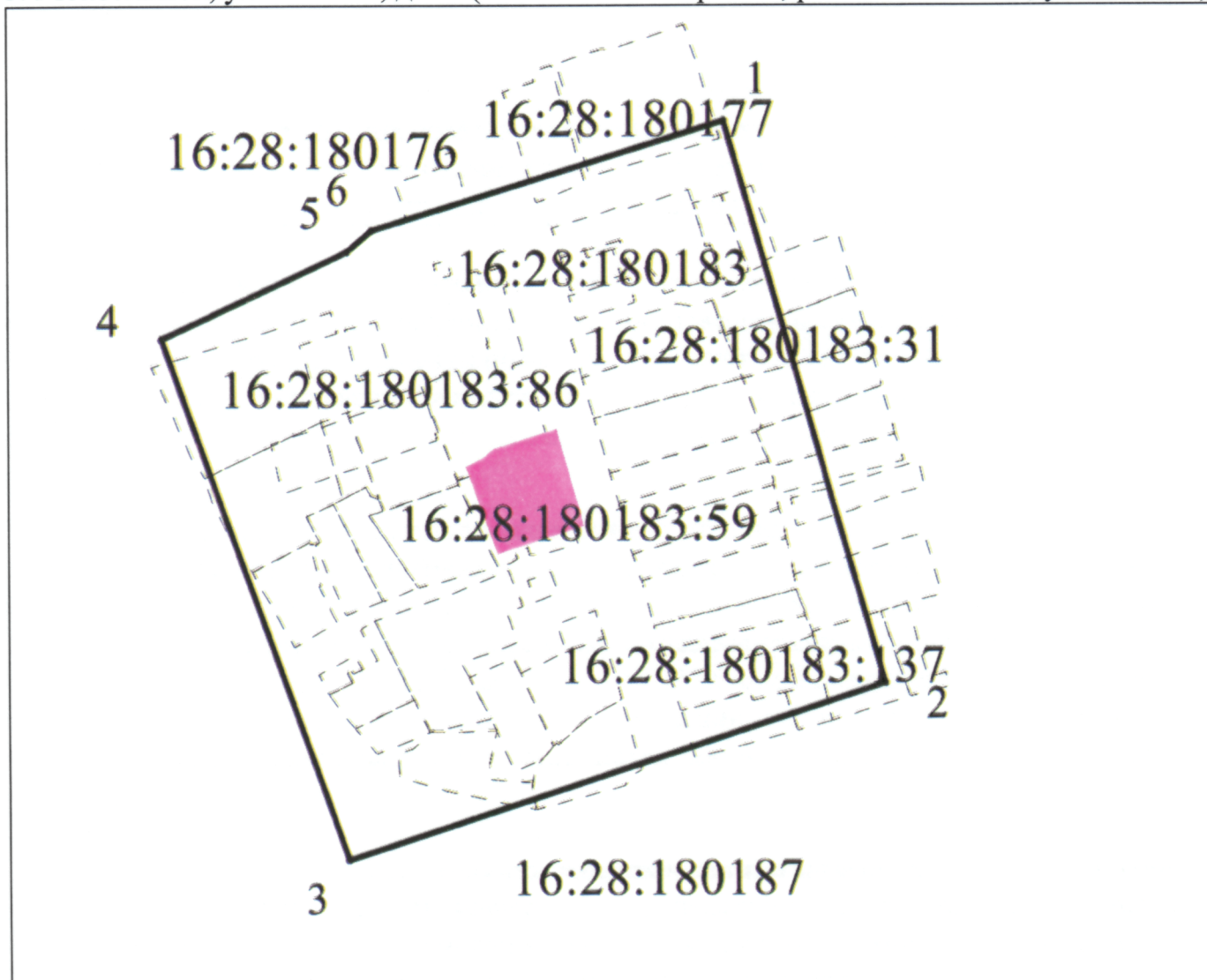
Перечень координат характерных точек

границ защитной зоны объекта культурного наследия регионального значения «Дом, в котором в 1941 г. учился в военно-политическом училище поэт-патриот, Герой Советского Союза Муса Джалиль», расположенного по адресу: Мензелинский район, г. Мензелинск, ул. Мусы Джалиля, д. 18, литеры А, А1, А2, А3, А4, А5 (ТАССР, Мензелинский район, педагогическое училище)

Площадь земельного участка <u>92938</u> м ²		
Обозначение характерных точек границ	МСК-16 Координаты, м	
	X	Y
1	2	3
1	468818.91	2367200.34
2	468785.98	2367211.39
3	468826.19	2367302.46
4	468590.00	2367241.92
5	468565.76	2367256.37
6	468494.00	2367182.26
7	468449.39	2367097.56
8	468405.51	2367044.28

9	468458.79	2367020.11
10	468460.14	2367019.47
11	468458.63	2367016.26
12	468647.00	2366926.96
13	468648.94	2366931.19
14	468655.85	2366928.01
15	468655.94	2366928.21
16	468697.62	2366908.44
1	468818.91	2367200.34

2. **Карта (схема)** границ защитной зоны объекта культурного наследия регионального значения «Мечеть, 1910 г.», расположенного по адресу: г. Мензелинск, ул. Ленина, д. 61 (Мензелинский район, р.п. Мензелинск, ул. Ленина)



Масштаб 1:2000

Условные обозначения:

————— - контур границы защитной зоны объектов культурного наследия;
 - - - - - существующая часть границ земельных участков, в пределах которых расположен объект;

• 1- обозначение характерной точки контура объекта;

16:28:180183:59, 16:28:180183:137-кадастровые номера земельных участков;

16:28:180183, 16:28:180177- кадастровые номера кварталов;



- территория объекта культурного наследия.

Картографическое описание границ защитной зоны объекта культурного наследия регионального значения «Мечеть, 1910 г.», расположенного по адресу: г. Мензелинск, ул. Ленина, д. 61 (Мензелинский район, р.п. Мензелинск, ул. Ленина)

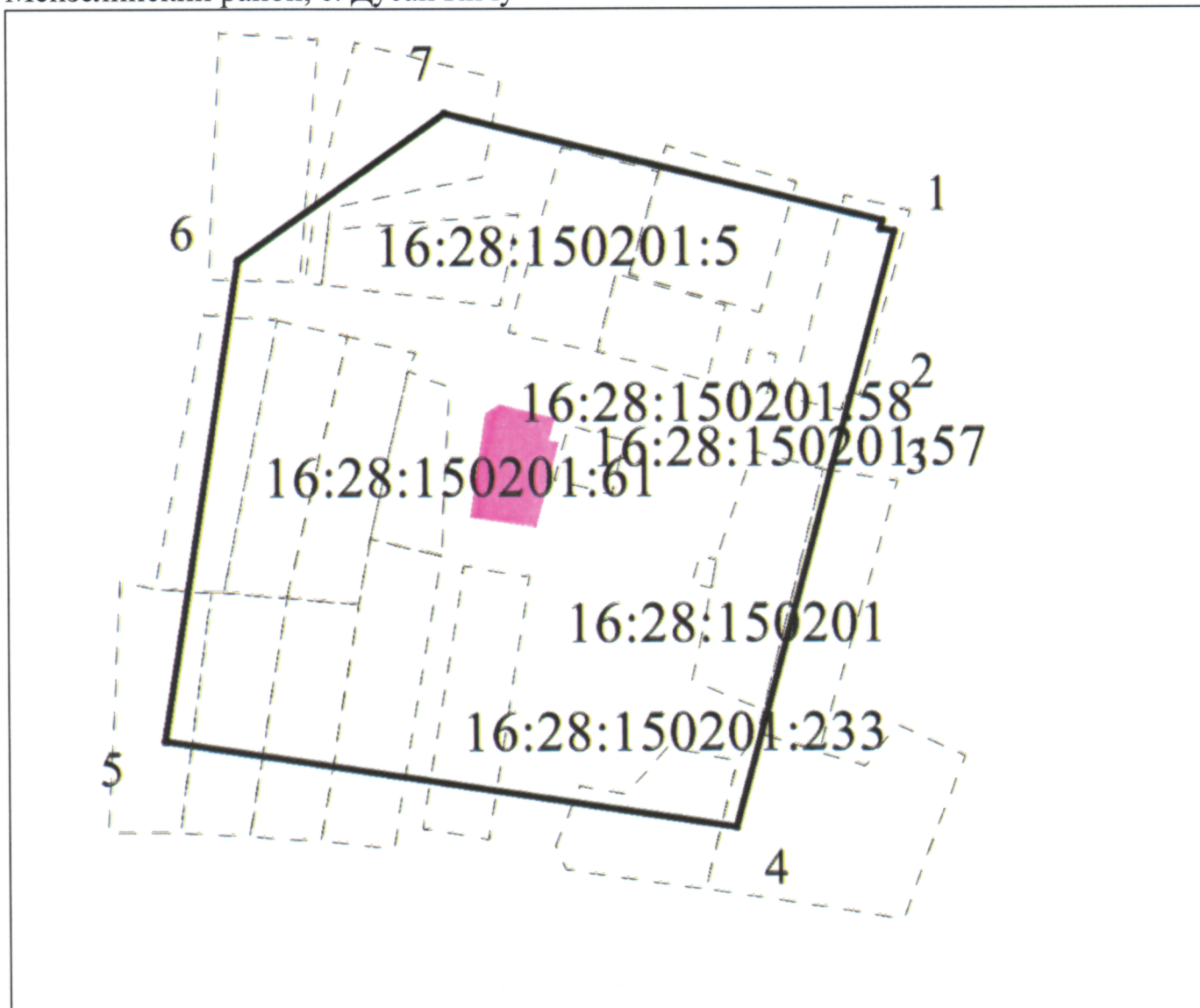
Граница защитной зоны установлена на расстоянии 100 м от внешней границы территории объекта культурного наследия регионального значения «Мечеть, 1910 г.», утвержденной постановлением Кабинета Министров Республики Татарстан от 25.03.2014 № 184 «Об установлении границ территорий объектов культурного наследия регионального (республиканского) значения, расположенных в Мензелинском муниципальном районе Республики Татарстан, и режима их использования».

Перечень координат характерных точек

границ защитной зоны объекта культурного наследия регионального значения «Мечеть, 1910 г.», расположенного по адресу: г. Мензелинск, ул. Ленина, д. 61 (Мензелинский район, р.п. Мензелинск, ул. Ленина)

Площадь земельного участка <u>56599</u> м²		
Обозначение характерных точек границ	МСК-16 Координаты, м	
	X	Y
1	2	3
1	468495.64	2367486.67
2	468265.18	2367551.64
3	468193.15	2367332.38
4	468406.52	2367257.06
5	468442.08	2367332.40
6	468450.99	2367342.52
1	468495.64	2367486.67

3. **Карта (схема)** границ защитной зоны объекта культурного наследия регионального значения «Мечеть, 1902 г.», расположенного по адресу: Мензелинский район, с. Дусай Кичу



Масштаб 1:2000

Условные обозначения:

————— - контур границы защитной зоны объектов культурного наследия;
 - - - - - существующая часть границ земельных участков, в пределах которых расположен объект;

• 1- обозначение характерной точки контура объекта;

16:28:150201:58, 16:28:150201:61-кадастровые номера земельных участков;

16:28:150201- кадастровый номер квартала;



- территория объекта культурного наследия.

Картографическое описание границ защитной зоны объекта культурного наследия регионального значения «Мечеть, 1902 г.», расположенного по адресу: Мензелинский район, с. Дусай Кичу

Граница защитной зоны установлена на расстоянии 100 м от внешней границы территории объекта культурного наследия регионального значения «Мечеть, 1902 г.», утвержденной постановлением Кабинета Министров Республики Татарстан от 25.03.2014 № 184 «Об установлении границ территорий объектов культурного наследия регионального (республиканского) значения, расположенных в Мензелинском муниципальном районе Республики Татарстан, и режима их использования».

Перечень координат характерных точек

границ защитной зоны объекта культурного наследия регионального значения «Мечеть, 1902 г.», расположенного по адресу: Мензелинский район, с. Дусай Кичу

Площадь земельного участка <u>52717</u> м²		
Обозначение характерных точек границ	МСК-16 Координаты, м	
	X	Y
1	2	3
1	466642.01	2383089.22
2	466638.96	2383088.45
3	466637.99	2383093.62
4	466415.81	2383033.91
5	466448.29	2382822.09
6	466627.90	2382849.55
7	466681.94	2382926.75
1	466642.01	2383089.22

Приложение № 2
к приказу Комитета
Республики Татарстан
по охране объектов
культурного наследия
от «15» ~~января 2017~~ № 108-17

**Режим использования земель
в границах защитных зон объектов культурного наследия регионального
значения, расположенных в Мензелинском муниципальном районе Республики
Татарстан**

В границах защитной зоны объекта культурного наследия запрещается строительство объектов капитального строительства и реконструкция, связанная с изменением их параметров (высоты, количества этажей, площади), за исключением строительства и реконструкции линейных объектов.