



**ПРИКАЗ**

*25.05.2020*

**БОЕРЫК**

№ *105-П*

Об утверждении графического описания местоположения границ защитных зон объектов культурного наследия регионального значения, расположенных в Нижнекамском муниципальном районе Республики Татарстан, с перечнем координат характерных точек этих границ в системе координат, установленной для ведения Единого государственного реестра недвижимости, режима использования земель в границах защитных зон объектов культурного наследия регионального значения

В соответствии с Федеральным законом от 25 июня 2002 года № 73-ФЗ «Об объектах культурного наследия (памятниках истории и культуры) народов Российской Федерации», приказываю:

1. Утвердить:

графическое описание местоположения границ защитных зон объектов культурного наследия регионального значения, расположенных в Нижнекамском муниципальном районе Республики Татарстан, с перечнем координат характерных точек этих границ в системе координат, установленной для ведения Единого государственного реестра недвижимости, согласно приложению № 1 к настоящему приказу;

режим использования земель в границах защитных зон объектов культурного наследия регионального значения, расположенных в Нижнекамском муниципальном районе Республики Татарстан, согласно приложению № 2 к настоящему приказу.

2. Сектору градостроительной деятельности направить копию настоящего приказа в орган регистрации прав для внесения соответствующих сведений в Единый государственный реестр недвижимости, а также организовать работу по размещению настоящего приказа на официальном сайте Комитета Республики

Татарстан по охране объектов культурного наследия в информационно-телекоммуникационной сети «Интернет».

3. Контроль за исполнением настоящего приказа возложить на заместителя председателя Комитета Республики Татарстан по охране объектов культурного наследия И.И.Шакирова.

Председатель

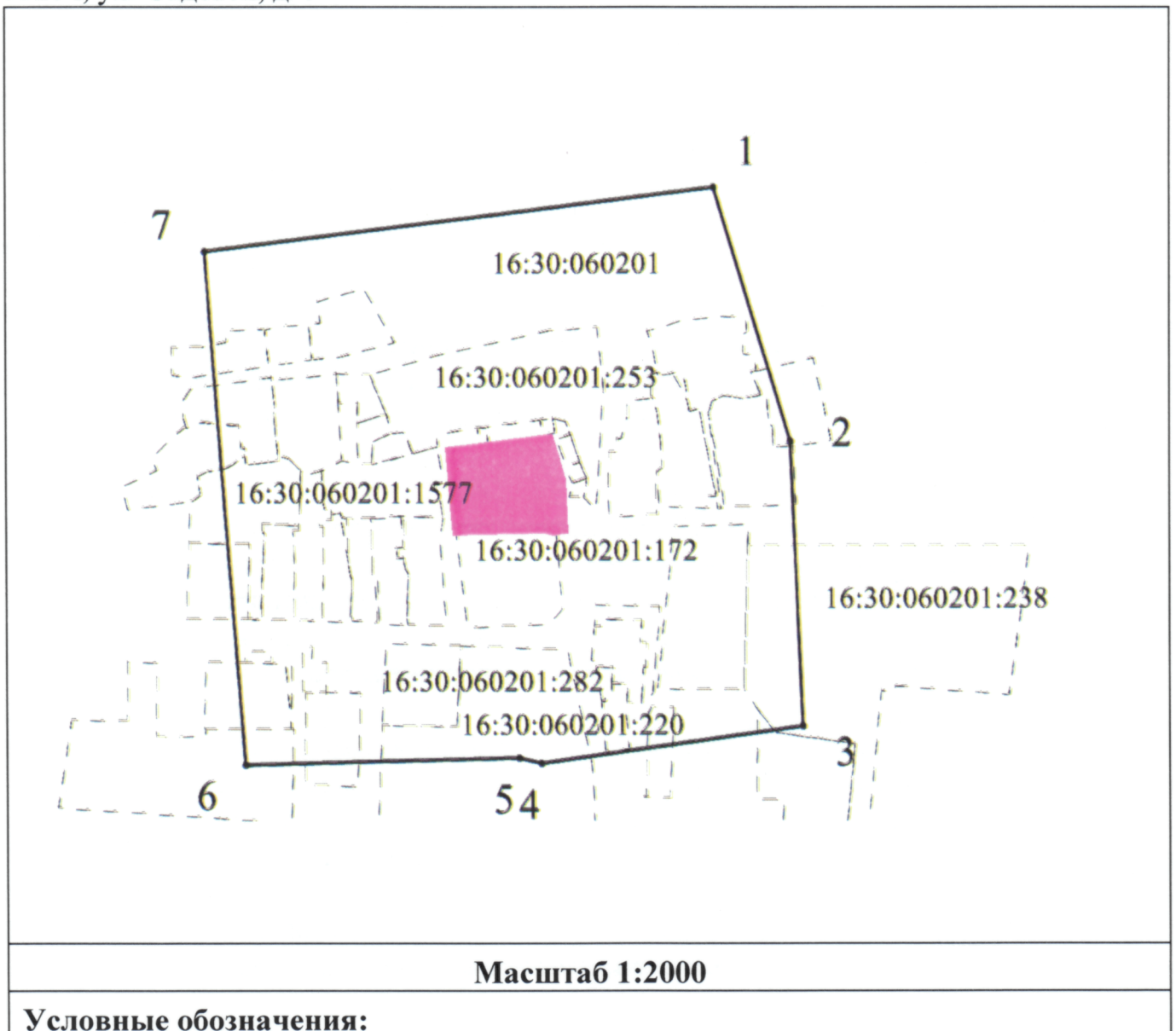


И.Н.Гущин

Приложение № 1  
к приказу Комитета  
Республики Татарстан  
по охране объектов  
культурного наследия  
от 25 мая 2020 № 105-17


**Графическое описание местоположения границ защитных зон объектов культурного наследия регионального значения, расположенных в Нижнекамском муниципальном районе Республики Татарстан, с перечнем координат характерных точек этих границ в системе координат, установленной для ведения Единого государственного реестра недвижимости**

1. **Карта (схема)** границ защитной зоны объекта культурного наследия регионального значения «Усадьба купца Стахеева И.И. - Крыжановского Н.А.», расположенного по адресу: Нижнекамский район, г. Нижнекамск, пос. Красный Ключ, ул. Садовая, д. 9



\_\_\_\_\_ - контур границы защитной зоны объектов культурного наследия;  
 - - - - - существующая часть границ земельных участков, в пределах которых расположен объект;

- 1- обозначение характерной точки контура объекта;  
 16:30:060201:253, 16:30:060201:1577-кадастровые номера земельных участков;  
 16:30:060201- кадастровый номер квартала;

 - территория объекта культурного наследия.

**Картографическое описание** границ защитной зоны объекта культурного наследия регионального значения «Усадьба купца Стахеева И.И. - Крыжановского Н.А.», расположенного по адресу: Нижнекамский район, г. Нижнекамск, пос. Красный Ключ, ул. Садовая, д. 9

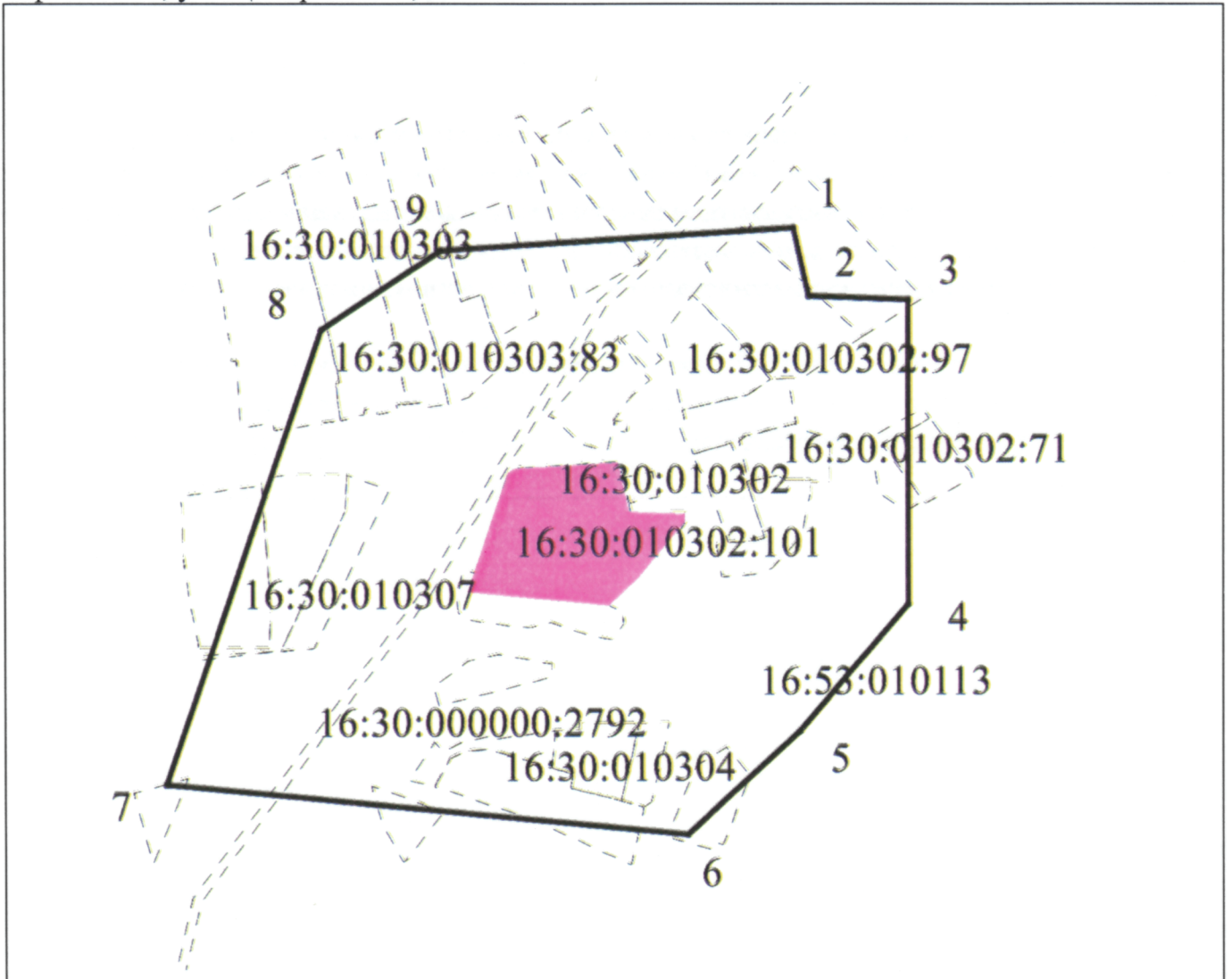
Граница защитной зоны установлена на расстоянии 100 м от внешней границы территории объекта культурного наследия регионального значения «Усадьба купца Стахеева И.И. - Крыжановского Н.А.», утвержденной приказом Министерства культуры Республики Татарстан от 24.07.2017 № 601 од «Об утверждении границ территорий объектов культурного наследия регионального значения, расположенных на территории Нижнекамского муниципального района Республики Татарстан».

#### Перечень координат характерных точек

границ защитной зоны объекта культурного наследия регионального значения «Усадьба купца Стахеева И.И. - Крыжановского Н.А.», расположенного по адресу: Нижнекамский район, г. Нижнекамск, пос. Красный Ключ, ул. Садовая, д. 9

Площадь земельного участка <b>58756 м<sup>2</sup></b>		
Обозначение характерных точек границ	МСК-16 Координаты, м	
	X	Y
1	2	3
1	464295.93	2286444.42
2	464182.71	2286478.39
3	464055.80	2286483.68
4	464039.23	2286367.75
5	464041.69	2286357.92
6	464038.66	2286236.58
7	464267.15	2286219.00
1	464295.93	2286444.42

2. **Карта (схема)** границ защитной зоны объекта культурного наследия регионального значения «Церковь Покрова Пресвятой Богородицы, перв. пол. 19 в.», расположенного по адресу: Нижнекамский район, с. Большое Афанасово, ул. Центральная, д. 61



**Масштаб 1:2000**

**Условные обозначения:**

————— - контур границы защитной зоны объектов культурного наследия;  
 - - - - - существующая часть границ земельных участков, в пределах которых расположен объект;

• 1- обозначение характерной точки контура объекта;

16:30:010303:83, 16:30:010302:97-кадастровые номера земельных участков;

16:30:010302, 16:30:010303- кадастровые номера кварталов;

- территория объекта культурного наследия.

**Картографическое описание** границ защитной зоны объекта культурного наследия регионального значения «Церковь Покрова Пресвятой Богородицы, перв. пол. 19 в.», расположенного по адресу: Нижнекамский район, с. Большое Афанасово, ул. Центральная, д. 61

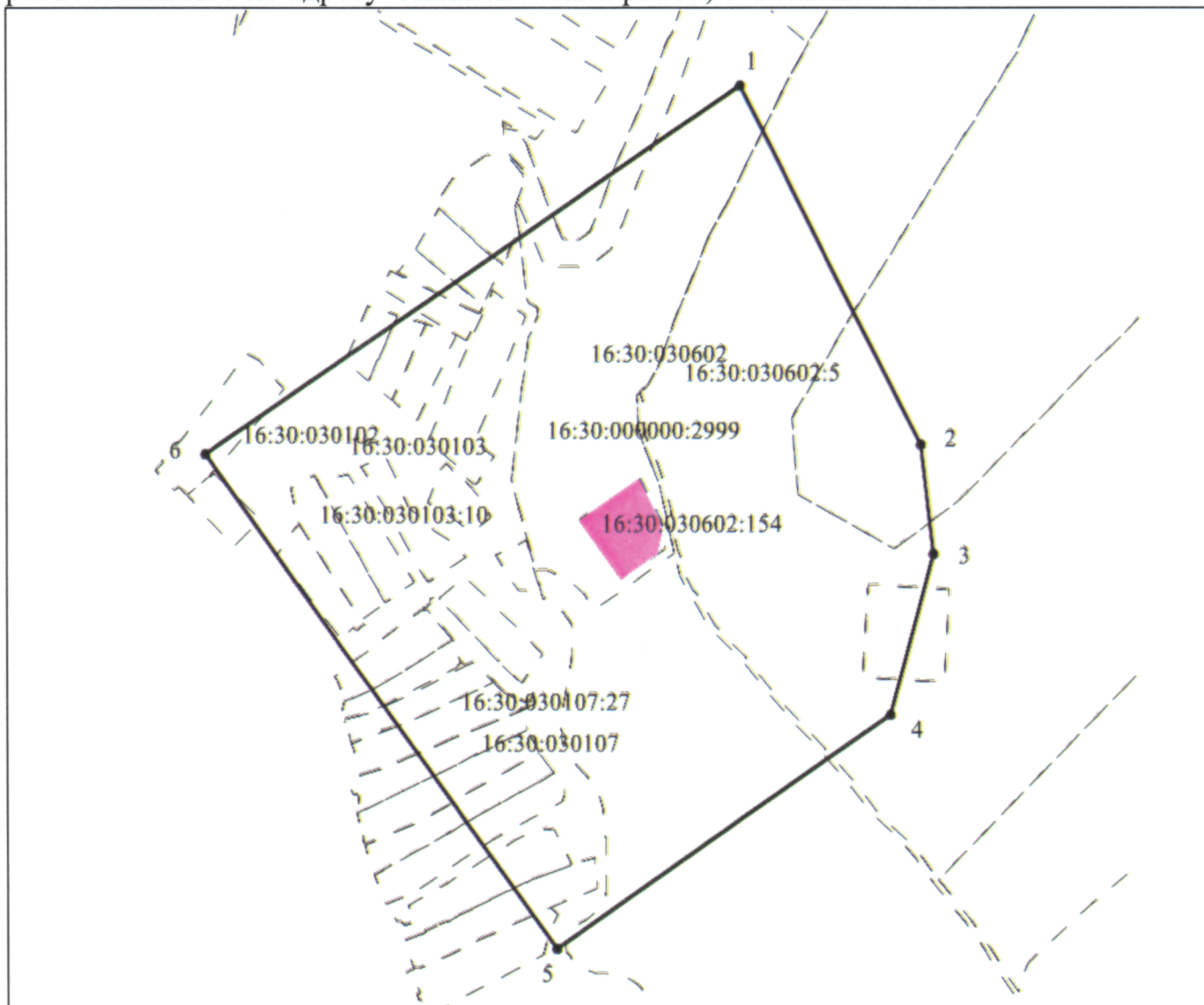
Граница защитной зоны установлена на расстоянии 100 м от внешней границы территории объекта культурного наследия регионального значения «Церковь Покрова Пресвятой Богородицы, перв. пол. 19 в.», утвержденной приказом Министерства культуры Республики Татарстан от 24.07.2017 № 601 од «Об утверждении границ территорий объектов культурного наследия регионального значения, расположенных на территории Нижнекамского муниципального района Республики Татарстан».

#### **Перечень координат характерных точек**

границ защитной зоны объекта культурного наследия регионального значения «Церковь Покрова Пресвятой Богородицы, перв. пол. 19 в.», расположенного по адресу: Нижнекамский район, с. Большое Афанасово, ул. Центральная, д. 61

<b>Площадь земельного участка <u>69193</u> м<sup>2</sup></b>		
<b>Обозначение характерных точек границ</b>	<b>МСК-16 Координаты, м</b>	
	<b>X</b>	<b>Y</b>
<b>1</b>	<b>2</b>	<b>3</b>
1	455519.34	2284495.61
2	455488.86	2284502.54
3	455487.08	2284547.00
4	455350.57	2284547.00
5	455292.82	2284498.49
6	455246.21	2284448.00
7	455268.44	2284214.65
8	455473.35	2284284.24
9	455509.05	2284337.79
1	455519.34	2284495.61

3. **Карта (схема)** границ защитной зоны объекта культурного наследия регионального значения «Церковь Покрова Пресвятой Богородицы, 1890 г.», расположенного по адресу: Нижнекамский район, с. Большие Аты



**Масштаб 1:5000**

**Условные обозначения:**

——— - контур границы защитной зоны объектов культурного наследия;  
 - - - - - существующая часть границ земельных участков, в пределах которых расположен объект;

• 1- обозначение характерной точки контура объекта;

16:30:030103:10, 16:30:030602:154-кадастровые номера земельных участков;

16:30:030602, 16:30:030102- кадастровые номера кварталов;



- территория объекта культурного наследия.

**Картографическое описание** границ защитной зоны объекта культурного наследия регионального значения «Церковь Покрова Пресвятой Богородицы, 1890 г.», расположенного по адресу: Нижнекамский район, с. Большие Аты

Граница защитной зоны установлена на расстоянии 100 м от внешней границы территории объекта культурного наследия регионального значения «Церковь Покрова Пресвятой Богородицы, 1890 г.», утвержденной приказом Министерства культуры Республики Татарстан от 24.07.2017 № 601 од «Об утверждении границ территорий объектов культурного наследия регионального значения, расположенных на территории Нижнекамского муниципального района Республики Татарстан».

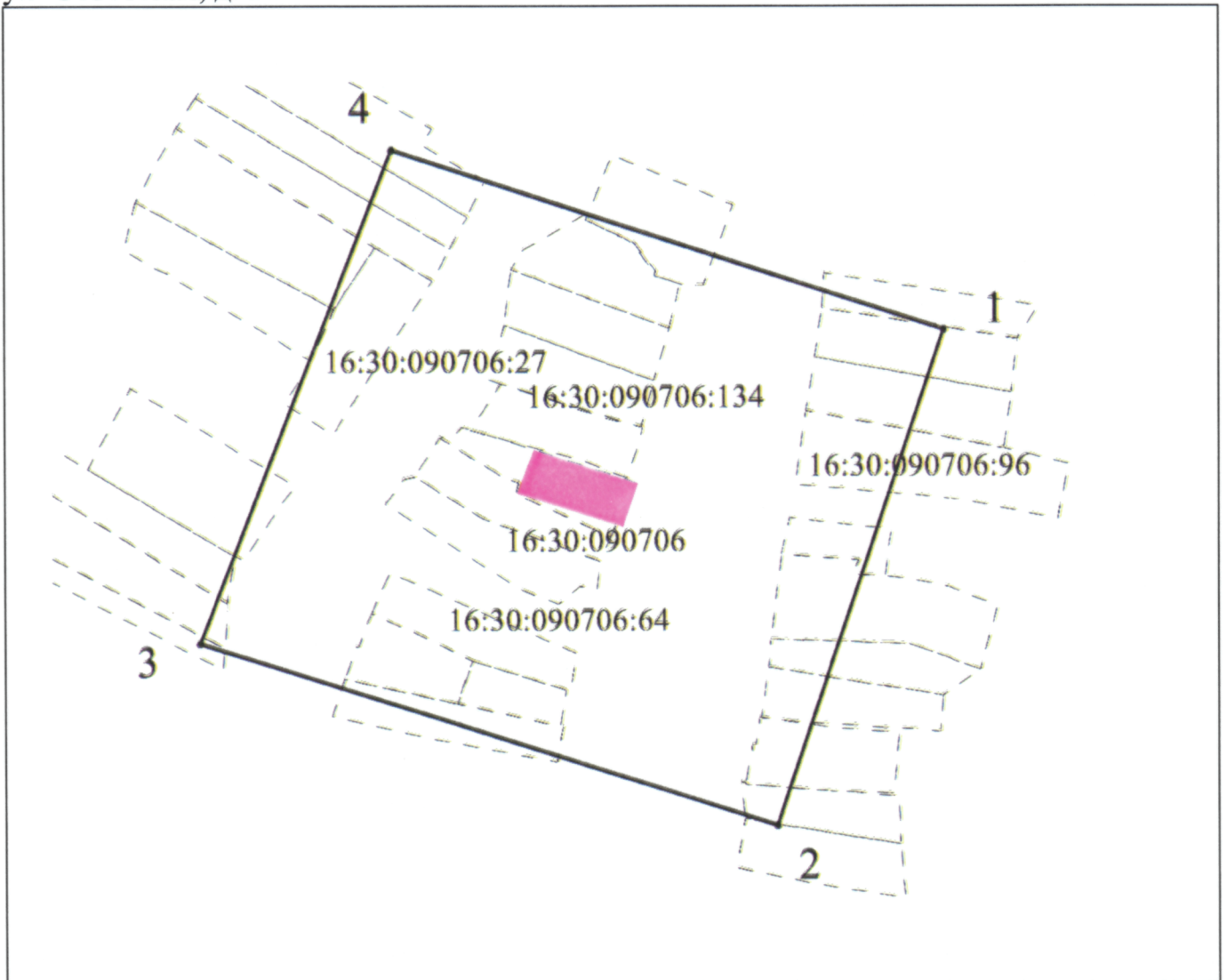
**Перечень координат характерных точек**

границ защитной зоны объекта культурного наследия регионального значения «Церковь Покрова Пресвятой Богородицы, 1890 г.», расположенного по адресу:  
Нижнекамский район, с. Большие Аты

<b>Площадь земельного участка <u>198578</u> м<sup>2</sup></b>		
<b>Обозначение характерных точек границ</b>	<b>МСК-16 Координаты, м</b>	
	<b>Х</b>	<b>У</b>
<b>1</b>	<b>2</b>	<b>3</b>
1	432967.22	2282306.00
2	432697.54	2282440.84
3	432615.76	2282449.92
4	432494.26	2282417.52
5	432318.40	2282167.63
6	432691.04	2281905.09
1	432967.22	2282306.00



4. **Карта (схема)** границ защитной зоны объекта культурного наследия регионального значения «Дом купца Липатова (молельный дом Поморов), нач. XX в.», расположенного по адресу: Нижнекамский район, с. Шереметьевка, ул. Советская, д. 22



**Масштаб 1:2000**

**Условные обозначения:**

————— - контур границы защитной зоны объектов культурного наследия;  
 - - - - - существующая часть границ земельных участков, в пределах которых расположен объект;

• 1- обозначение характерной точки контура объекта;

16:30:090706:64, 16:30:090706:134-кадастровые номера земельных участков;

16:30:090706- кадастровый номер квартала;



- территория объекта культурного наследия.

**Картографическое описание** границ защитной зоны объекта культурного наследия регионального значения «Дом купца Липатова (молельный дом Поморов), нач. XX в.», расположенного по адресу: Нижнекамский район, с. Шереметьевка, ул. Советская, д. 22

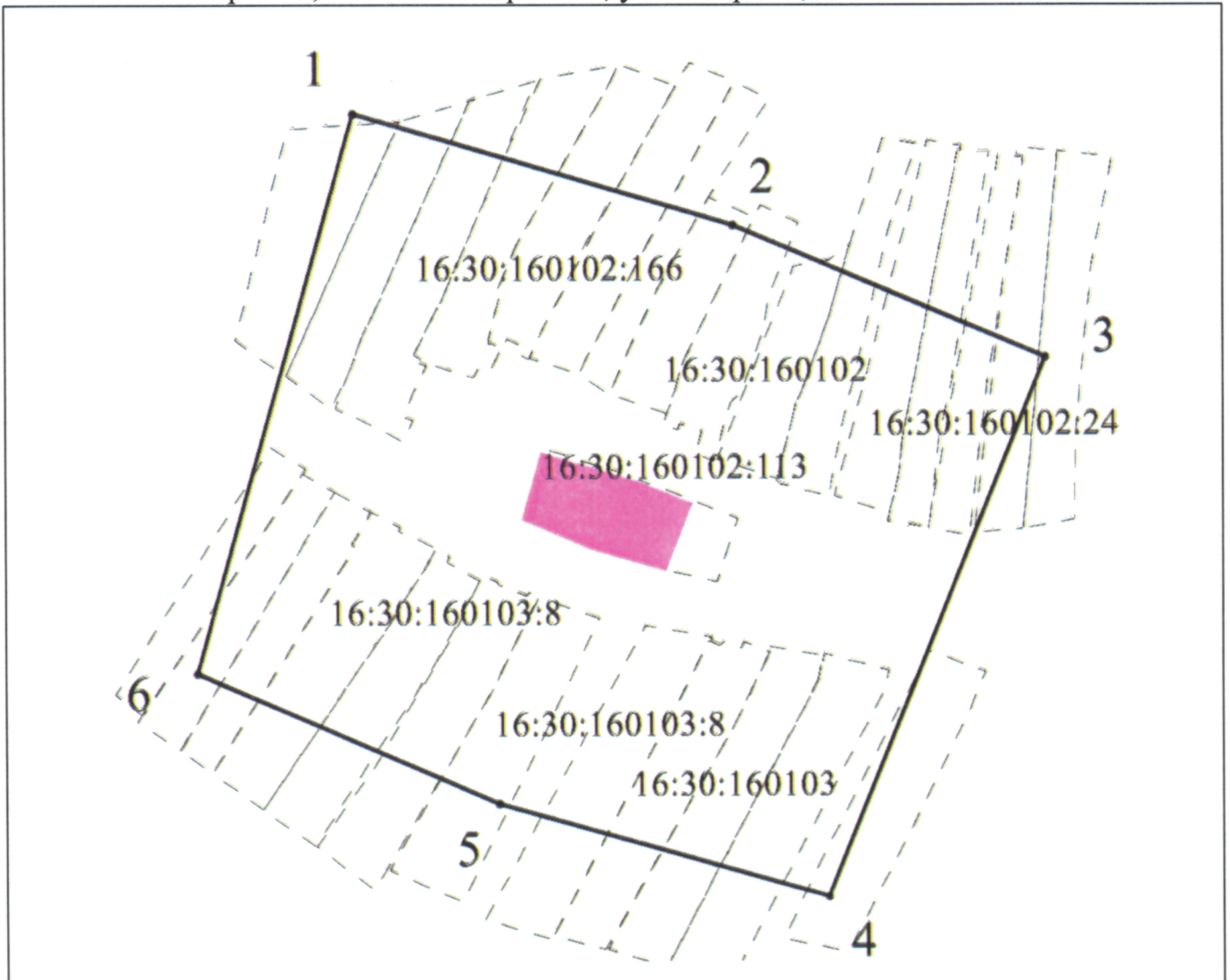
Граница защитной зоны установлена на расстоянии 100 м от внешней границы территории объекта культурного наследия регионального значения «Дом купца Липатова (молельный дом Поморов), нач. XX в.», утвержденной приказом Министерства культуры Республики Татарстан от 24.07.2017 № 601 од «Об утверждении границ территорий объектов культурного наследия регионального значения, расположенных на территории Нижнекамского муниципального района Республики Татарстан».

#### **Перечень координат характерных точек**

границ защитной зоны объекта культурного наследия регионального значения «Дом купца Липатова (молельный дом Поморов), нач. XX в.», расположенного по адресу: Нижнекамский район, с. Шереметьевка, ул. Советская, д. 22

<b>Площадь земельного участка <u>53878</u> м<sup>2</sup></b>		
<b>Обозначение характерных точек границ</b>	<b>МСК-16 Координаты, м</b>	
	<b>X</b>	<b>У</b>
<b>1</b>	<b>2</b>	<b>3</b>
1	430599.91	2269942.71
2	430392.80	2269873.68
3	430469.00	2269634.20
4	430674.35	2269714.06
1	430599.91	2269942.71

5. **Карта (схема)** границ защитной зоны объекта культурного наследия регионального значения «Мечеть, 1900 г.», расположенного по адресу: Нижнекамский район, с. Нижняя Уратыма, ул. Гагарина, д. 41



**Масштаб 1:5000**

**Условные обозначения:**

————— - контур границы защитной зоны объектов культурного наследия;  
 - - - - - существующая часть границ земельных участков, в пределах которых расположен объект;

- 1- обозначение характерной точки контура объекта;  
 16:30:160103:8, 16:30:160102:113-кадастровые номера земельных участков;  
 16:30:160103, 16:30:160102- кадастровые номера кварталов;

 - территория объекта культурного наследия.

**Картографическое описание** границ защитной зоны объекта культурного наследия регионального значения «Мечеть, 1900 г.», расположенного по адресу: Нижнекамский район, с. Нижняя Уратьма, ул. Гагарина, д. 41

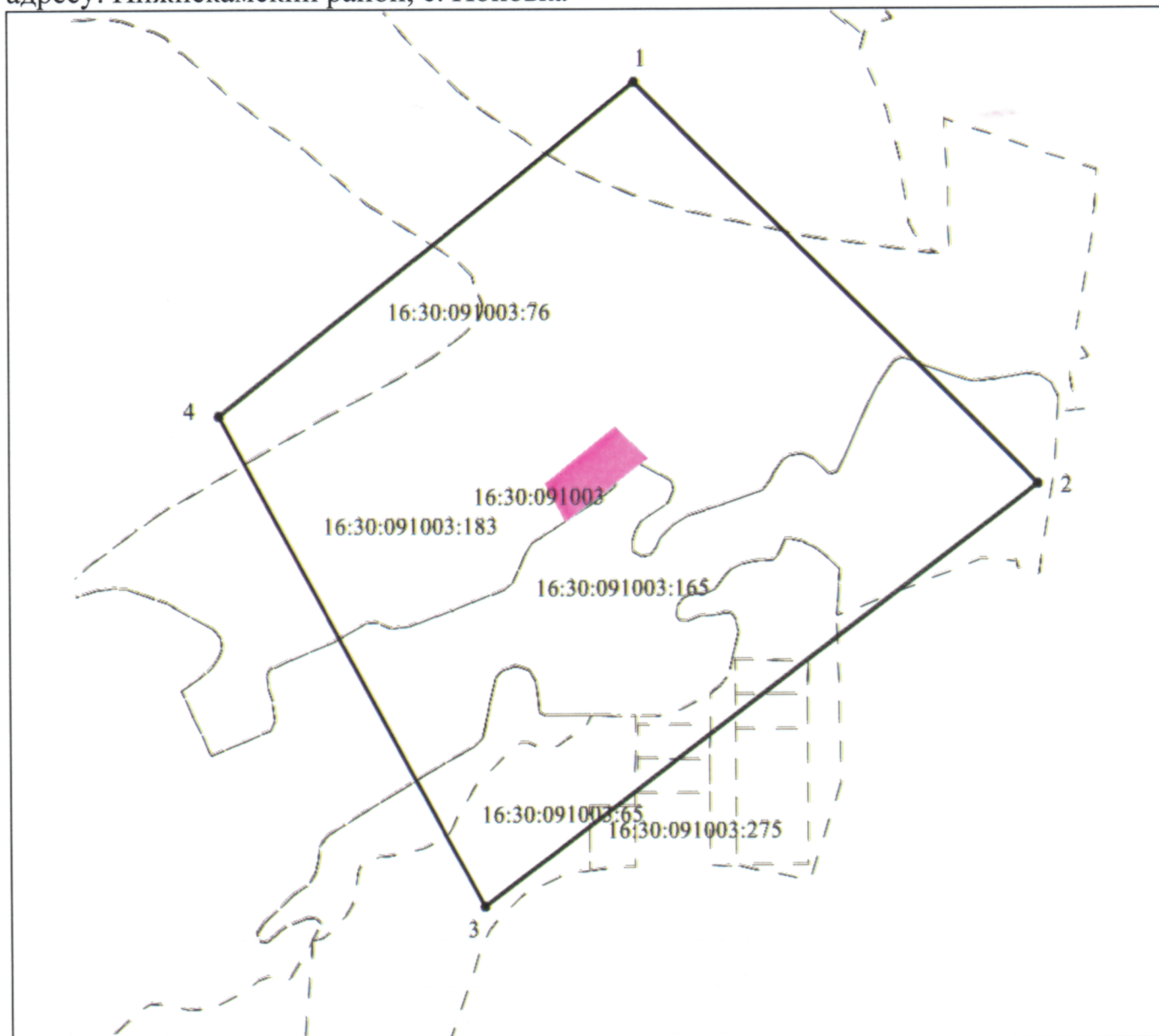
Граница защитной зоны установлена на расстоянии 100 м от внешней границы территории объекта культурного наследия регионального значения «Мечеть, 1900 г.», утвержденной приказом Министерства культуры Республики Татарстан от 24.07.2017 № 601 од «Об утверждении границ территорий объектов культурного наследия регионального значения, расположенных на территории Нижнекамского муниципального района Республики Татарстан».

**Перечень координат характерных точек**

границ защитной зоны объекта культурного наследия регионального значения «Мечеть, 1900 г.», расположенного по адресу: Нижнекамский район, с. Нижняя Уратьма, ул. Гагарина, д. 41

Площадь земельного участка <b>57390 м<sup>2</sup></b>		
Обозначение характерных точек границ	МСК-16 Координаты, м	
	X	Y
1	2	3
1	426598.81	2274712.10
2	426557.29	2274851.75
3	426509.05	2274966.32
4	426309.05	2274886.32
5	426343.72	2274764.97
6	426392.41	2274654.31
1	426598.81	2274712.10

6. Карта (схема) границ защитной зоны объекта культурного наследия регионального значения «Церковь Сретения Господня, 1866 г.», расположенного по адресу: Нижнекамский район, с. Поповка



**Масштаб 1:5000**

**Условные обозначения:**

————— - контур границы защитной зоны объектов культурного наследия;  
 - - - - - - - существующая часть границ земельных участков, в пределах которых расположен объект;

• 1- обозначение характерной точки контура объекта;

16:30:091003:76, 16:30:091003:183-кадастровые номера земельных участков;

16:30:091003- кадастровый номер квартала;

■ - территория объекта культурного наследия.

**Картографическое описание** границ защитной зоны объекта культурного наследия регионального значения «Церковь Сретения Господня, 1866 г.», расположенного по адресу: Нижнекамский район, с. Поповка

Граница защитной зоны установлена на расстоянии 100 м от внешней границы территории объекта культурного наследия регионального значения «Церковь Сретения Господня, 1866 г.», утвержденной приказом Министерства культуры Республики Татарстан от 24.07.2017 № 601 од «Об утверждении границ территорий объектов культурного наследия регионального значения, расположенных на территории Нижнекамского муниципального района Республики Татарстан».

#### **Перечень координат характерных точек**

границ защитной зоны объекта культурного наследия регионального значения «Церковь Сретения Господня, 1866 г.», расположенного по адресу: Нижнекамский район, с. Поповка

<b>Площадь земельного участка <u>208487</u> м<sup>2</sup></b>		
<b>Обозначение характерных точек границ</b>	<b>МСК-16 Координаты, м</b>	
	<b>X</b>	<b>Y</b>
<b>1</b>	<b>2</b>	<b>3</b>
1	436700.00	2266896.84
2	436386.99	2267209.86
3	436055.92	2266777.44
4	436440.42	2266572.37
1	436700.00	2266896.84

Приложение № 2  
к приказу Комитета  
Республики Татарстан  
по охране объектов  
культурного наследия  
от «25 декабря 2017» № 105-17

**Режим использования земель  
в границах защитных зон объектов культурного наследия регионального  
значения, расположенных в Нижнекамском муниципальном районе  
Республики Татарстан**

В границах защитной зоны объекта культурного наследия запрещается строительство объектов капитального строительства и реконструкция, связанная с изменением их параметров (высоты, количества этажей, площади), за исключением строительства и реконструкции линейных объектов.