



ПОСТАНОВЛЕНИЕ

13.12.2019

г.Зеленодольск

КАРАР

№ 244

О согласовании и утверждении границы охранной зоны линейно-кабельного сооружения связи «Телефонная канализация» с кадастровым номером 16:49:000000:1220

Рассмотрев материалы и заявление ПАО «Ростелеком» (ОГРН 1027700198767, ИНН 7707049388) в лице начальника отдела имущественных прав и управления недвижимостью Ю.А. Останина, действующего на основании доверенности №16/136-н/16-2018-4-3350 от 09.08.2018г., руководствуясь п.3 ст.56 Земельного кодекса Российской Федерации, Исполнительный комитет Зеленодольского муниципального района

ПОСТАНОВЛЯЕТ:

1. Согласовать границы охранной зоны линейно-кабельного сооружения связи «Телефонная канализация» с кадастровым номером 16:49:000000:1220, общей площадью 37179 кв.м, расположенной по адресу: Республика Татарстан, Зеленодольский муниципальный район, г.Зеленодольск, согласно прилагаемому описанию местоположения границ зоны с особыми условиями использования территории.
2. Утвердить границы охранной зоны линейно-кабельного сооружения связи «Телефонная канализация» с кадастровым номером 16:49:000000:1220 согласно приложенной карте (плану), общей площадью 37179 кв.м, расположенной по адресу: Республика Татарстан, Зеленодольский муниципальный район, г.Зеленодольск.
3. ПАО «Ростелеком» обеспечить подготовку в электронной форме текстового и графического описания местоположения границ зоны с особыми условиями использования территории.
4. МУ «Палата имущественных и земельных отношений Зеленодольского муниципального района» РТ обеспечить направление сведений для внесения об охранных зонах (зон с особыми условиями использования территории) в Единый государственный реестр недвижимости.
5. Контроль за исполнением настоящего постановления оставляю за собой.

Первый заместитель руководителя


А.В. Старостин

Схема границ земельных участков, контуров зданий, сооружений, объектов незавершенного строительства



Масштаб 1:4500

Условные обозначения

- Существующая часть границы, имеющаяся в ЕГРН сведения о которой достаточны для определения ее местоположения
- вновь образованная часть границы, сведения о которой достаточны для определения ее местоположения
- - Характерная точка границы, сведения о которой позволяют однозначно определить ее положение на местности
- 1 - Обозначение новой характерной точки

ОПИСАНИЕ МЕСТОПОЛОЖЕНИЯ ГРАНИЦ
Линейно-кабельное сооружение связи «Телефонная канализация»
(наименование объекта землеустройства)

Титульный лист

1. Сведения о заказчике землеустроительных работ:

О юридическом лице, органе государственной власти, органе местного самоуправления:
Публичное акционерное общество "Ростелеком"

Полное наименование:

Публичное акционерное общество "Ростелеком"

ИНН 7707049388, ОГРН 1027700198767, контактный телефон +7 (499) 999-82-83,

Юридический адрес: 191002, г. Санкт-Петербург, ул. Достоевского, д. 15

Почтовый адрес: 115172, Российская Федерация, Москва, ул. Гончарная, д. 30, стр 1.

Страна регистрации (инкорпорации) (указывается в отношении иностранного юридического лица) -

Фамилия и инициалы уполномоченного представителя, его должность,
реквизиты доверенности (если представитель действует по доверенности)
Останин Ю.А. / Доверенность №16/136-н/16-2018-4-3350 от 09.08.2018г

Подпись



Дата « 18 » ноября 2019 г.

Место для оттиска печати заказчика

2. Сведения об исполнителе землеустроительных работ:

Об индивидуальном предпринимателе:

Фамилия, имя, отчество _____
(отчество указывается при наличии)

Идентификационный номер налогоплательщика:

Контактный телефон и почтовый адрес:

Номер квалификационного аттестата кадастрового инженера (если исполнителем является кадастровый инженер)

О юридическом лице:

Полное наименование: Общество с ограниченной ответственностью «Кадастровый центр «Основание»

Основной государственный регистрационный номер: 1181690089580

Контактный телефон и почтовый адрес: 7(843)267-48-44,
420140, Татарстан Республика, город Казань, Декабристов, д.856, оф 820

Фамилия и инициалы уполномоченного представителя юридического лица, его должность, реквизиты доверенности (если представитель действует по доверенности): -

Сведения о кадастровом инженере Ушакова Светлана Геннадьевна 16-11-369

Подпись _____

Кадастровый
инженер
УШАКОВА

Светлана Геннадьевна

Место для отгиска печати лица, составившего
описание местоположения границ

Дата « 18 » ноября 2019 г.



3. Сведения о согласовании местоположения границ охранной зоны:

Полное наименование органа (организации) с которым осуществляется согласование, фамилия и инициалы уполномоченного лица, его должность

Реквизиты письма: _____ от « ___ » _____ 2019 г. № _____

(дата и номер, если согласование оформлено в виде письма)

Подпись _____

Дата « ___ » _____ 2019 г.

Место для оттиска печати органа (организации), с которыми осуществляется согласование

ОПИСАНИЕ МЕСТОПОЛОЖЕНИЯ ГРАНИЦ
Линейно-кабельное сооружение связи «Телефонная канализация»
 (наименование объекта землеустройства)

№ п/п	Содержание	Номера листов
1	2	3
1	Основания для проведения землеустроительных работ и исходные данные	5-6
2	Сведения об объекте	7
3	Сведения о местоположении границ объекта	8-72
5	План границ объекта землеустройства	73-113
6	Текстовое описание местоположения границ населенных пунктов, территориальных зон, особо охраняемых природных территорий, зон с особыми условиями использования территорий	114-156
	Приложения - Доверенность №16/136-н/16-2018-4-3350 от 09.11.2018 - Выписка из ЕГРН от 31.10.2019 № 99/2019/292450522	157 158-185

ОПИСАНИЕ МЕСТОПОЛОЖЕНИЯ ГРАНИЦ
Линейно-кабельное сооружение связи «Телефонная канализация»
 (наименование объекта землеустройства)

Основания для проведения землеустроительных работ и исходные данные

Перечень документов

№ п/п	Наименование и реквизиты документа	Сведения об органе (организации), подготовившем или принявшем документ
1	2	3
1	Кадастровый план территории № 16/ИСХ/19-1110426 от 11.11.2019 г.	Филиал ФГБУ «ФКП Федеральной службы государственной регистрации, кадастра и картографии» по Республике Татарстан
2	Кадастровый план территории № 16/ИСХ/19-1110409 от 11.11.2019 г.	Филиал ФГБУ «ФКП Федеральной службы государственной регистрации, кадастра и картографии» по Республике Татарстан
3	Кадастровый план территории № 16/ИСХ/19-1110404 от 11.11.2019 г.	Филиал ФГБУ «ФКП Федеральной службы государственной регистрации, кадастра и картографии» по Республике Татарстан
4	Кадастровый план территории № 16/ИСХ/19-1110370 от 11.11.2019 г.	Филиал ФГБУ «ФКП Федеральной службы государственной регистрации, кадастра и картографии» по Республике Татарстан
5	Кадастровый план территории № 16/ИСХ/19-1110415 от 11.11.2019 г.	Филиал ФГБУ «ФКП Федеральной службы государственной регистрации, кадастра и картографии» по Республике Татарстан
6	Кадастровый план территории № 16/ИСХ/19-1110398 от 11.11.2019 г.	Филиал ФГБУ «ФКП Федеральной службы государственной регистрации, кадастра и картографии» по Республике Татарстан
7	Кадастровый план территории № 16/ИСХ/19-1110397 от 11.11.2019 г.	Филиал ФГБУ «ФКП Федеральной службы государственной регистрации, кадастра и картографии» по Республике Татарстан
8	Кадастровый план территории № 16/ИСХ/19-1110450 от 11.11.2019 г.	Филиал ФГБУ «ФКП Федеральной службы государственной регистрации, кадастра и картографии» по Республике Татарстан
9	Кадастровый план территории № 16/ИСХ/19-1110412 от 11.11.2019 г.	Филиал ФГБУ «ФКП Федеральной службы государственной регистрации, кадастра и картографии» по Республике Татарстан
10	Кадастровый план территории № 16/ИСХ/19-1110455 от 11.11.2019 г.	Филиал ФГБУ «ФКП Федеральной службы государственной регистрации, кадастра и картографии» по Республике Татарстан
11	Кадастровый план территории № 16/ИСХ/19-1110462 от 11.11.2019 г.	Филиал ФГБУ «ФКП Федеральной службы государственной регистрации, кадастра и картографии» по Республике Татарстан
12	Кадастровый план территории № 16/ИСХ/19-1110458 от 11.11.2019 г.	Филиал ФГБУ «ФКП Федеральной службы государственной регистрации, кадастра и картографии» по Республике Татарстан
13	Кадастровый план территории № 16/ИСХ/19-1110426 от 11.11.2019 г.	Филиал ФГБУ «ФКП Федеральной службы государственной регистрации, кадастра и картографии» по Республике Татарстан
14	Кадастровый план территории № 16/ИСХ/19-1110332 от 11.11.2019 г.	Филиал ФГБУ «ФКП Федеральной службы государственной регистрации, кадастра и картографии» по Республике Татарстан
15	Кадастровый план территории № 16/ИСХ/19-1110400 от 11.11.2019 г.	Филиал ФГБУ «ФКП Федеральной службы государственной регистрации, кадастра и картографии» по Республике Татарстан
16	Кадастровый план территории № 16/ИСХ/19-1110360 от 11.11.2019 г.	Филиал ФГБУ «ФКП Федеральной службы государственной регистрации, кадастра и картографии» по Республике Татарстан
17	Кадастровый план территории № 16/ИСХ/19-1110391 от 11.11.2019 г.	Филиал ФГБУ «ФКП Федеральной службы государственной регистрации, кадастра и картографии» по Республике Татарстан
18	Кадастровый план территории № 16/ИСХ/19-1115550 от 11.11.2019 г.	Филиал ФГБУ «ФКП Федеральной службы государственной регистрации, кадастра и картографии» по Республике Татарстан

		картографии» по Республике Татарстан
19	Кадастровый план территории № 16/ИСХ/19-1115551 от 11.11.2019 г.	Филиал ФГБУ «ФКП Федеральной службы государственной регистрации, кадастра и картографии» по Республике Татарстан
20	Кадастровый план территории № 16/ИСХ/19-1115552 от 11.11.2019 г.	Филиал ФГБУ «ФКП Федеральной службы государственной регистрации, кадастра и картографии» по Республике Татарстан
21	Выписка из ЕГРН №99/2019/292450522 от 31.10.2019	Филиал ФГБУ «ФКП Федеральной службы государственной регистрации, кадастра и картографии» по Республике Татарстан
4	Постановление №578 от 09.06.1995	Правительство Российской Федерации
5	Доверенность №16/136-н/16-2018-4-3350 от 09.08.2018г	ПАО «Ростелеком»
8	Картографическая основа – Публичная кадастровая карта (в электронном виде) – "Google Карты" (в электронном виде)	Общеизвестные сведения и иная информация, доступ к которой не ограничен; информация, размещенная в сети "Интернет"

ОПИСАНИЕ МЕСТОПОЛОЖЕНИЯ ГРАНИЦ

Линейно-кабельное сооружение связи "Телефонная канализация"

(наименование объекта, местоположение границ которого описано (далее - объект))

Раздел 1

Сведения об объекте

№ п/п	Характеристики объекта	Описание характеристик
1	2	3
1.	Местоположение объекта	Республика Татарстан (Татарстан), район Зеленодольский, город Зеленодольск
2.	Площадь объекта +/- величина погрешности определения площади (P +/- Дельта P)	37179 +/- 35 м ²
3.	Иные характеристики объекта	Постановление Правительства РФ №578 от 09.06.1995г " об утверждении Правил охраны линий и сооружений связи Российской Федерации"

Раздел 2

Сведения о местоположении границ объекта

1. Система координат МСК-16

2. Сведения о характерных точках границ объекта

Обозначение характерных точек границ	Координаты, м		Метод определения координат характерной точки	Средняя квадратическая погрешность положения характерной точки (M _t), м	Описание обозначения точки на местности (при наличии)
	X	Y			
1	2	3	4	5	6
-	-	-	-	-	

3. Сведения о характерных точках части (частей) границы объекта

Обозначение характерных точек части границы	Координаты, м		Метод определения координат характерной точки	Средняя квадратическая погрешность положения характерной точки (M _t), м	Описание обозначения точки на местности (при наличии)
	X	Y			
1	2	3	4	5	6
Часть 1					
1	482869.37	1270619.51	Аналитический метод	0.10	Закрепление отсутствует
2	482870.75	1270619.56	Аналитический метод	0.10	Закрепление отсутствует
3	482871.72	1270620.38	Аналитический метод	0.10	Закрепление отсутствует
4	482872.00	1270621.41	Аналитический метод	0.10	Закрепление отсутствует
5	482871.73	1270622.41	Аналитический метод	0.10	Закрепление отсутствует
6	482870.65	1270623.30	Аналитический метод	0.10	Закрепление отсутствует
7	482850.10	1270632.86	Аналитический метод	0.10	Закрепление отсутствует
8	482855.98	1270646.58	Аналитический метод	0.10	Закрепление отсутствует
9	482856.06	1270647.94	Аналитический метод	0.10	Закрепление отсутствует
10	482855.56	1270648.78	Аналитический метод	0.10	Закрепление отсутствует
11	482854.41	1270649.35	Аналитический метод	0.10	Закрепление отсутствует
12	482853.35	1270649.21	Аналитический метод	0.10	Закрепление отсутствует
13	482852.45	1270648.44	Аналитический метод	0.10	Закрепление отсутствует
14	482845.65	1270632.65	Аналитический метод	0.10	Закрепление отсутствует
15	482845.49	1270631.88	Аналитический метод	0.10	Закрепление отсутствует
16	482845.75	1270630.87	Аналитический метод	0.10	Закрепление отсутствует

3. Сведения о характерных точках части (частей) границы объекта					
Обозначение характерных точек части границы	Координаты, м		Метод определения координат характерной точки	Средняя квадратическая погрешность положения характерной точки (M _t), м	Описание обозначения точки на местности (при наличии)
	X	Y			
1	2	3	4	5	6
17	482846.53	1270630.11	Аналитический метод	0.10	Закрепление отсутствует
1	482869.37	1270619.51	Аналитический метод	0.10	Закрепление отсутствует
Часть 2					
18	482849.80	1270548.58	Аналитический метод	0.10	Закрепление отсутствует
19	482850.15	1270549.70	Аналитический метод	0.10	Закрепление отсутствует
20	482849.77	1270550.90	Аналитический метод	0.10	Закрепление отсутствует
21	482848.75	1270551.64	Аналитический метод	0.10	Закрепление отсутствует
22	482847.56	1270551.64	Аналитический метод	0.10	Закрепление отсутствует
23	482846.55	1270550.92	Аналитический метод	0.10	Закрепление отсутствует
24	482816.93	1270502.09	Аналитический метод	0.10	Закрепление отсутствует
25	482816.64	1270501.39	Аналитический метод	0.10	Закрепление отсутствует
26	482816.64	1270500.58	Аналитический метод	0.10	Закрепление отсутствует
27	482816.94	1270499.86	Аналитический метод	0.10	Закрепление отсутствует
28	482817.47	1270499.33	Аналитический метод	0.10	Закрепление отсутствует
29	482818.19	1270499.02	Аналитический метод	0.10	Закрепление отсутствует
30	482818.99	1270499.02	Аналитический метод	0.10	Закрепление отсутствует
31	482819.70	1270499.31	Аналитический метод	0.10	Закрепление отсутствует
32	482820.26	1270499.87	Аналитический метод	0.10	Закрепление отсутствует
18	482849.80	1270548.58	Аналитический метод	0.10	Закрепление отсутствует
Часть 3					
33	482797.40	1270469.19	Аналитический метод	0.10	Закрепление отсутствует
34	482798.85	1270468.60	Аналитический метод	0.10	Закрепление отсутствует
35	482800.19	1270469.14	Аналитический метод	0.10	Закрепление отсутствует
36	482800.82	1270470.60	Аналитический метод	0.10	Закрепление отсутствует
37	482800.25	1270472.00	Аналитический метод	0.10	Закрепление отсутствует
38	482760.00	1270499.44	Аналитический метод	0.10	Закрепление отсутствует

3. Сведения о характерных точках части (частей) границы объекта					
Обозначение характерных точек части границы	Координаты, м		Метод определения координат характерной точки	Средняя квадратическая погрешность положения характерной точки (M _t), м	Описание обозначения точки на местности (при наличии)
	X	Y			
1	2	3	4	5	6
39	482772.54	1270521.43	Аналитический метод	0.10	Закрепление отсутствует
40	482772.69	1270522.80	Аналитический метод	0.10	Закрепление отсутствует
41	482772.16	1270523.74	Аналитический метод	0.10	Закрепление отсутствует
42	482770.52	1270524.31	Аналитический метод	0.10	Закрепление отсутствует
43	482768.99	1270523.26	Аналитический метод	0.10	Закрепление отсутствует
44	482755.88	1270500.34	Аналитический метод	0.10	Закрепление отсутствует
45	482755.56	1270499.82	Аналитический метод	0.10	Закрепление отсутствует
46	482747.57	1270489.95	Аналитический метод	0.10	Закрепление отсутствует
47	482747.24	1270488.82	Аналитический метод	0.10	Закрепление отсутствует
48	482747.82	1270487.42	Аналитический метод	0.10	Закрепление отсутствует
49	482749.22	1270486.83	Аналитический метод	0.10	Закрепление отсутствует
50	482750.67	1270487.43	Аналитический метод	0.10	Закрепление отсутствует
51	482757.74	1270496.15	Аналитический метод	0.10	Закрепление отсутствует
33	482797.40	1270469.19	Аналитический метод	0.10	Закрепление отсутствует
Часть 4					
52	482575.52	1270427.01	Аналитический метод	0.10	Закрепление отсутствует
53	482576.19	1270426.55	Аналитический метод	0.10	Закрепление отсутствует
54	482576.91	1270426.40	Аналитический метод	0.10	Закрепление отсутствует
55	482577.79	1270426.58	Аналитический метод	0.10	Закрепление отсутствует
56	482578.47	1270427.09	Аналитический метод	0.10	Закрепление отсутствует
57	482578.82	1270427.68	Аналитический метод	0.10	Закрепление отсутствует
58	482578.96	1270428.48	Аналитический метод	0.10	Закрепление отсутствует
59	482578.81	1270429.17	Аналитический метод	0.10	Закрепление отсутствует
60	482578.32	1270429.87	Аналитический метод	0.10	Закрепление отсутствует
61	482562.19	1270445.87	Аналитический метод	0.10	Закрепление отсутствует
62	482561.54	1270446.31	Аналитический метод	0.10	Закрепление отсутствует

3. Сведения о характерных точках части (частей) границы объекта					
Обозначение характерных точек части границы	Координаты, м		Метод определения координат характерной точки	Средняя квадратическая погрешность положения характерной точки (M), м	Описание обозначения точки на местности (при наличии)
	X	Y			
1	2	3	4	5	6
63	482560.84	1270446.46	Аналитический метод	0.10	Закрепление отсутствует
64	482560.03	1270446.31	Аналитический метод	0.10	Закрепление отсутствует
65	482559.41	1270445.92	Аналитический метод	0.10	Закрепление отсутствует
66	482558.98	1270445.32	Аналитический метод	0.10	Закрепление отсутствует
67	482558.78	1270444.50	Аналитический метод	0.10	Закрепление отсутствует
68	482558.93	1270443.71	Аналитический метод	0.10	Закрепление отсутствует
69	482559.36	1270443.06	Аналитический метод	0.10	Закрепление отсутствует
52	482575.52	1270427.01	Аналитический метод	0.10	Закрепление отсутствует
Часть 5					
70	482884.47	1270479.70	Аналитический метод	0.10	Закрепление отсутствует
71	482895.20	1270491.04	Аналитический метод	0.10	Закрепление отсутствует
72	482895.43	1270491.31	Аналитический метод	0.10	Закрепление отсутствует
73	482895.70	1270491.87	Аналитический метод	0.10	Закрепление отсутствует
74	482895.78	1270492.51	Аналитический метод	0.10	Закрепление отсутствует
75	482895.69	1270493.03	Аналитический метод	0.10	Закрепление отсутствует
76	482895.40	1270493.62	Аналитический метод	0.10	Закрепление отсутствует
77	482894.94	1270494.08	Аналитический метод	0.10	Закрепление отсутствует
78	482894.35	1270494.37	Аналитический метод	0.10	Закрепление отсутствует
79	482893.68	1270494.45	Аналитический метод	0.10	Закрепление отсутствует
80	482893.18	1270494.36	Аналитический метод	0.10	Закрепление отсутствует
81	482892.36	1270493.86	Аналитический метод	0.10	Закрепление отсутствует
82	482881.62	1270482.51	Аналитический метод	0.10	Закрепление отсутствует
83	482881.14	1270481.72	Аналитический метод	0.10	Закрепление отсутствует
84	482881.04	1270481.08	Аналитический метод	0.10	Закрепление отсутствует
85	482881.15	1270480.45	Аналитический метод	0.10	Закрепление отсутствует
86	482881.40	1270479.96	Аналитический метод	0.10	Закрепление отсутствует

3. Сведения о характерных точках части (частей) границы объекта					
Обозначение характерных точек части границы	Координаты, м		Метод определения координат характерной точки	Средняя квадратическая погрешность положения характерной точки (M _t), м	Описание обозначения точки на местности (при наличии)
	X	Y			
1	2	3	4	5	6
87	482881.85	1270479.49	Аналитический метод	0.10	Закрепление отсутствует
88	482882.40	1270479.21	Аналитический метод	0.10	Закрепление отсутствует
89	482883.00	1270479.10	Аналитический метод	0.10	Закрепление отсутствует
90	482883.64	1270479.19	Аналитический метод	0.10	Закрепление отсутствует
91	482884.19	1270479.46	Аналитический метод	0.10	Закрепление отсутствует
70	482884.47	1270479.70	Аналитический метод	0.10	Закрепление отсутствует
Часть 6					
92	482937.68	1270556.47	Аналитический метод	0.10	Закрепление отсутствует
93	482938.35	1270556.18	Аналитический метод	0.10	Закрепление отсутствует
94	482938.93	1270556.09	Аналитический метод	0.10	Закрепление отсутствует
95	482939.55	1270556.19	Аналитический метод	0.10	Закрепление отсутствует
96	482940.15	1270556.50	Аналитический метод	0.10	Закрепление отсутствует
97	482940.55	1270556.92	Аналитический метод	0.10	Закрепление отсутствует
98	482940.85	1270557.54	Аналитический метод	0.10	Закрепление отсутствует
99	482940.93	1270558.06	Аналитический метод	0.10	Закрепление отсутствует
100	482940.82	1270558.75	Аналитический метод	0.10	Закрепление отсутствует
101	482940.55	1270559.26	Аналитический метод	0.10	Закрепление отсутствует
102	482940.08	1270559.73	Аналитический метод	0.10	Закрепление отсутствует
103	482926.58	1270567.13	Аналитический метод	0.10	Закрепление отсутствует
104	482943.99	1270595.37	Аналитический метод	0.10	Закрепление отсутствует
105	482944.15	1270595.76	Аналитический метод	0.10	Закрепление отсутствует
106	482944.24	1270596.34	Аналитический метод	0.10	Закрепление отсутствует
107	482944.17	1270596.87	Аналитический метод	0.10	Закрепление отсутствует
108	482943.98	1270597.33	Аналитический метод	0.10	Закрепление отсутствует
109	482943.66	1270597.75	Аналитический метод	0.10	Закрепление отсутствует
110	482943.25	1270598.06	Аналитический метод	0.10	Закрепление отсутствует

3. Сведения о характерных точках части (частей) границы объекта					
Обозначение характерных точек части границы	Координаты, м		Метод определения координат характерной точки	Средняя квадратическая погрешность положения характерной точки (M _t), м	Описание обозначения точки на местности (при наличии)
	X	Y			
1	2	3	4	5	6
111	482942.77	1270598.27	Аналитический метод	0.10	Закрепление отсутствует
112	482942.25	1270598.34	Аналитический метод	0.10	Закрепление отсутствует
113	482941.75	1270598.28	Аналитический метод	0.10	Закрепление отсутствует
114	482941.27	1270598.09	Аналитический метод	0.10	Закрепление отсутствует
115	482940.86	1270597.79	Аналитический метод	0.10	Закрепление отсутствует
116	482940.51	1270597.34	Аналитический метод	0.10	Закрепление отсутствует
117	482922.19	1270567.62	Аналитический метод	0.10	Закрепление отсутствует
118	482921.88	1270567.02	Аналитический метод	0.10	Закрепление отсутствует
119	482921.78	1270566.40	Аналитический метод	0.10	Закрепление отсутствует
120	482921.88	1270565.77	Аналитический метод	0.10	Закрепление отсутствует
121	482922.12	1270565.27	Аналитический метод	0.10	Закрепление отсутствует
122	482922.60	1270564.77	Аналитический метод	0.10	Закрепление отсутствует
123	482923.10	1270564.48	Аналитический метод	0.10	Закрепление отсутствует
92	482937.68	1270556.47	Аналитический метод	0.10	Закрепление отсутствует
Часть 7					
124	483017.74	1270488.49	Аналитический метод	0.10	Закрепление отсутствует
125	483006.03	1270493.78	Аналитический метод	0.10	Закрепление отсутствует
126	483005.88	1270493.83	Аналитический метод	0.10	Закрепление отсутствует
127	483005.43	1270493.90	Аналитический метод	0.10	Закрепление отсутствует
128	483004.90	1270493.85	Аналитический метод	0.10	Закрепление отсутствует
129	483004.36	1270493.64	Аналитический метод	0.10	Закрепление отсутствует
130	483003.95	1270493.32	Аналитический метод	0.10	Закрепление отсутствует
131	483003.61	1270492.88	Аналитический метод	0.10	Закрепление отсутствует
132	483003.41	1270492.39	Аналитический метод	0.10	Закрепление отсутствует
133	483003.35	1270491.97	Аналитический метод	0.10	Закрепление отсутствует
134	483003.43	1270491.35	Аналитический метод	0.10	Закрепление отсутствует

3. Сведения о характерных точках части (частей) границы объекта					
Обозначение характерных точек части границы	Координаты, м		Метод определения координат характерной точки	Средняя квадратическая погрешность положения характерной точки (M _t), м	Описание обозначения точки на местности (при наличии)
	X	Y			
1	2	3	4	5	6
135	483003.65	1270490.84	Аналитический метод	0.10	Закрепление отсутствует
136	483003.95	1270490.47	Аналитический метод	0.10	Закрепление отсутствует
137	483004.32	1270490.18	Аналитический метод	0.10	Закрепление отсутствует
138	483004.67	1270490.02	Аналитический метод	0.10	Закрепление отсутствует
139	483015.98	1270484.90	Аналитический метод	0.10	Закрепление отсутствует
140	483016.33	1270484.77	Аналитический метод	0.10	Закрепление отсутствует
141	483016.84	1270484.70	Аналитический метод	0.10	Закрепление отсутствует
142	483017.35	1270484.76	Аналитический метод	0.10	Закрепление отсутствует
143	483017.84	1270484.96	Аналитический метод	0.10	Закрепление отсутствует
144	483018.27	1270485.29	Аналитический метод	0.10	Закрепление отсутствует
145	483018.57	1270485.68	Аналитический метод	0.10	Закрепление отсутствует
146	483018.76	1270486.12	Аналитический метод	0.10	Закрепление отсутствует
147	483018.85	1270486.72	Аналитический метод	0.10	Закрепление отсутствует
148	483018.78	1270487.24	Аналитический метод	0.10	Закрепление отсутствует
149	483018.56	1270487.74	Аналитический метод	0.10	Закрепление отсутствует
150	483018.26	1270488.12	Аналитический метод	0.10	Закрепление отсутствует
124	483017.74	1270488.49	Аналитический метод	0.10	Закрепление отсутствует
Часть 8					
151	483052.45	1270467.41	Аналитический метод	0.10	Закрепление отсутствует
152	483053.23	1270467.27	Аналитический метод	0.10	Закрепление отсутствует
153	483054.00	1270467.44	Аналитический метод	0.10	Закрепление отсутствует
154	483054.72	1270467.99	Аналитический метод	0.10	Закрепление отсутствует
155	483056.08	1270469.91	Аналитический метод	0.10	Закрепление отсутствует
156	483056.45	1270471.08	Аналитический метод	0.10	Закрепление отсутствует
157	483056.30	1270471.83	Аналитический метод	0.10	Закрепление отсутствует
158	483055.87	1270472.48	Аналитический метод	0.10	Закрепление отсутствует

3. Сведения о характерных точках части (частей) границы объекта					
Обозначение характерных точек части границы	Координаты, м		Метод определения координат характерной точки	Средняя квадратическая погрешность положения характерной точки (M), м	Описание обозначения точки на местности (при наличии)
	X	Y			
1	2	3	4	5	6
159	483055.26	1270472.95	Аналитический метод	0.10	Закрепление отсутствует
160	483034.30	1270487.61	Аналитический метод	0.10	Закрепление отсутствует
161	483034.04	1270487.77	Аналитический метод	0.10	Закрепление отсутствует
162	483033.13	1270487.99	Аналитический метод	0.10	Закрепление отсутствует
163	483032.36	1270487.84	Аналитический метод	0.10	Закрепление отсутствует
164	483031.70	1270487.39	Аналитический метод	0.10	Закрепление отсутствует
165	483031.28	1270486.76	Аналитический метод	0.10	Закрепление отсутствует
166	483031.13	1270485.99	Аналитический метод	0.10	Закрепление отсутствует
167	483031.28	1270485.23	Аналитический метод	0.10	Закрепление отсутствует
168	483031.96	1270484.37	Аналитический метод	0.10	Закрепление отсутствует
169	483051.67	1270470.58	Аналитический метод	0.10	Закрепление отсутствует
170	483051.37	1270470.14	Аналитический метод	0.10	Закрепление отсутствует
171	483051.19	1270469.27	Аналитический метод	0.10	Закрепление отсутствует
172	483051.35	1270468.49	Аналитический метод	0.10	Закрепление отсутствует
173	483051.75	1270467.88	Аналитический метод	0.10	Закрепление отсутствует
151	483052.45	1270467.41	Аналитический метод	0.10	Закрепление отсутствует
Часть 9					
174	483044.69	1270525.02	Аналитический метод	0.10	Закрепление отсутствует
175	483045.27	1270524.71	Аналитический метод	0.10	Закрепление отсутствует
176	483045.90	1270524.61	Аналитический метод	0.10	Закрепление отсутствует
177	483046.49	1270524.70	Аналитический метод	0.10	Закрепление отсутствует
178	483047.08	1270525.00	Аналитический метод	0.10	Закрепление отсутствует
179	483047.52	1270525.43	Аналитический метод	0.10	Закрепление отсутствует
180	483047.80	1270525.98	Аналитический метод	0.10	Закрепление отсутствует
181	483047.90	1270526.60	Аналитический метод	0.10	Закрепление отсутствует
182	483047.80	1270527.25	Аналитический метод	0.10	Закрепление отсутствует

3. Сведения о характерных точках части (частей) границы объекта					
Обозначение характерных точек части границы	Координаты, м		Метод определения координат характерной точки	Средняя квадратическая погрешность положения характерной точки (M _t), м	Описание обозначения точки на местности (при наличии)
	X	Y			
1	2	3	4	5	6
183	483047.52	1270527.79	Аналитический метод	0.10	Закрепление отсутствует
184	483047.07	1270528.23	Аналитический метод	0.10	Закрепление отсутствует
185	483029.45	1270542.14	Аналитический метод	0.10	Закрепление отсутствует
186	483028.88	1270542.42	Аналитический метод	0.10	Закрепление отсутствует
187	483028.29	1270542.52	Аналитический метод	0.10	Закрепление отсутствует
188	483027.67	1270542.43	Аналитический метод	0.10	Закрепление отсутствует
189	483027.09	1270542.14	Аналитический метод	0.10	Закрепление отсутствует
190	483026.66	1270541.71	Аналитический метод	0.10	Закрепление отсутствует
191	483026.37	1270541.14	Аналитический метод	0.10	Закрепление отсутствует
192	483026.27	1270540.54	Аналитический метод	0.10	Закрепление отсутствует
193	483026.38	1270539.88	Аналитический метод	0.10	Закрепление отсутствует
194	483026.67	1270539.32	Аналитический метод	0.10	Закрепление отсутствует
195	483027.07	1270538.92	Аналитический метод	0.10	Закрепление отсутствует
174	483044.69	1270525.02	Аналитический метод	0.10	Закрепление отсутствует
Часть 10					
196	483021.53	1270614.50	Аналитический метод	0.10	Закрепление отсутствует
197	483022.17	1270614.07	Аналитический метод	0.10	Закрепление отсутствует
198	483022.99	1270613.92	Аналитический метод	0.10	Закрепление отсутствует
199	483023.69	1270614.07	Аналитический метод	0.10	Закрепление отсутствует
200	483024.37	1270614.52	Аналитический метод	0.10	Закрепление отсутствует
201	483024.77	1270615.12	Аналитический метод	0.10	Закрепление отсутствует
202	483024.94	1270615.93	Аналитический метод	0.10	Закрепление отсутствует
203	483024.78	1270616.70	Аналитический метод	0.10	Закрепление отсутствует
204	483024.32	1270617.37	Аналитический метод	0.10	Закрепление отсутствует
205	483007.75	1270631.16	Аналитический метод	0.10	Закрепление отсутствует
206	483036.19	1270667.88	Аналитический метод	0.10	Закрепление отсутствует

3. Сведения о характерных точках части (частей) границы объекта					
Обозначение характерных точек части границы	Координаты, м		Метод определения координат характерной точки	Средняя квадратическая погрешность положения характерной точки (M _t), м	Описание обозначения точки на местности (при наличии)
	X	Y			
1	2	3	4	5	6
207	483036.61	1270668.53	Аналитический метод	0.10	Закрепление отсутствует
208	483036.76	1270669.29	Аналитический метод	0.10	Закрепление отсутствует
209	483036.61	1270670.06	Аналитический метод	0.10	Закрепление отсутствует
210	483036.15	1270670.73	Аналитический метод	0.10	Закрепление отсутствует
211	483035.51	1270671.15	Аналитический метод	0.10	Закрепление отсутствует
212	483034.78	1270671.30	Аналитический метод	0.10	Закрепление отсутствует
213	483033.99	1270671.15	Аналитический метод	0.10	Закрепление отсутствует
214	483033.36	1270670.77	Аналитический метод	0.10	Закрепление отсутствует
215	483003.56	1270632.28	Аналитический метод	0.10	Закрепление отсутствует
216	483003.14	1270631.63	Аналитический метод	0.10	Закрепление отсутствует
217	483002.99	1270630.84	Аналитический метод	0.10	Закрепление отсутствует
218	483003.15	1270630.08	Аналитический метод	0.10	Закрепление отсутствует
219	483003.49	1270629.51	Аналитический метод	0.10	Закрепление отсутствует
196	483021.53	1270614.50	Аналитический метод	0.10	Закрепление отсутствует
Часть 11					
220	483133.83	1270598.67	Аналитический метод	0.10	Закрепление отсутствует
221	483134.53	1270598.23	Аналитический метод	0.10	Закрепление отсутствует
222	483135.30	1270598.08	Аналитический метод	0.10	Закрепление отсутствует
223	483136.07	1270598.23	Аналитический метод	0.10	Закрепление отсутствует
224	483136.71	1270598.67	Аналитический метод	0.10	Закрепление отсутствует
225	483137.15	1270599.31	Аналитический метод	0.10	Закрепление отсутствует
226	483137.30	1270600.08	Аналитический метод	0.10	Закрепление отсутствует
227	483137.15	1270600.84	Аналитический метод	0.10	Закрепление отсутствует
228	483136.71	1270601.49	Аналитический метод	0.10	Закрепление отсутствует
229	483113.61	1270619.43	Аналитический метод	0.10	Закрепление отсутствует
230	483112.97	1270619.87	Аналитический метод	0.10	Закрепление отсутствует

3. Сведения о характерных точках части (частей) границы объекта					
Обозначение характерных точек части границы	Координаты, м		Метод определения координат характерной точки	Средняя квадратическая погрешность положения характерной точки (M), м	Описание обозначения точки на местности (при наличии)
	X	Y			
1	2	3	4	5	6
231	483112.20	1270620.02	Аналитический метод	0.10	Закрепление отсутствует
232	483111.43	1270619.87	Аналитический метод	0.10	Закрепление отсутствует
233	483110.79	1270619.44	Аналитический метод	0.10	Закрепление отсутствует
234	483110.35	1270618.79	Аналитический метод	0.10	Закрепление отсутствует
235	483110.20	1270618.02	Аналитический метод	0.10	Закрепление отсутствует
236	483110.35	1270617.25	Аналитический метод	0.10	Закрепление отсутствует
237	483110.78	1270616.61	Аналитический метод	0.10	Закрепление отсутствует
220	483133.83	1270598.67	Аналитический метод	0.10	Закрепление отсутствует
Часть 12					
238	483100.90	1270735.20	Аналитический метод	0.10	Закрепление отсутствует
239	483108.26	1270750.96	Аналитический метод	0.10	Закрепление отсутствует
240	483108.43	1270751.34	Аналитический метод	0.10	Закрепление отсутствует
241	483108.53	1270751.93	Аналитический метод	0.10	Закрепление отсутствует
242	483108.42	1270752.61	Аналитический метод	0.10	Закрепление отсутствует
243	483108.14	1270753.14	Аналитический метод	0.10	Закрепление отсутствует
244	483107.68	1270753.60	Аналитический метод	0.10	Закрепление отсутствует
245	483107.18	1270753.85	Аналитический метод	0.10	Закрепление отсутствует
246	483106.54	1270753.96	Аналитический метод	0.10	Закрепление отсутствует
247	483105.91	1270753.86	Аналитический метод	0.10	Закрепление отсутствует
248	483105.36	1270753.58	Аналитический метод	0.10	Закрепление отсутствует
249	483104.92	1270753.14	Аналитический метод	0.10	Закрепление отсутствует
250	483104.80	1270752.96	Аналитический метод	0.10	Закрепление отсутствует
251	483097.37	1270737.07	Аналитический метод	0.10	Закрепление отсутствует
252	483097.17	1270736.17	Аналитический метод	0.10	Закрепление отсутствует
253	483097.26	1270735.61	Аналитический метод	0.10	Закрепление отсутствует
254	483097.54	1270735.05	Аналитический метод	0.10	Закрепление отсутствует

3. Сведения о характерных точках части (частей) границы объекта					
Обозначение характерных точек части границы	Координаты, м		Метод определения координат характерной точки	Средняя квадратическая погрешность положения характерной точки (M), м	Описание обозначения точки на местности (при наличии)
	X	Y			
1	2	3	4	5	6
255	483097.97	1270734.60	Аналитический метод	0.10	Закрепление отсутствует
256	483098.55	1270734.30	Аналитический метод	0.10	Закрепление отсутствует
257	483099.17	1270734.20	Аналитический метод	0.10	Закрепление отсутствует
258	483099.84	1270734.32	Аналитический метод	0.10	Закрепление отсутствует
259	483100.35	1270734.59	Аналитический метод	0.10	Закрепление отсутствует
260	483100.81	1270735.05	Аналитический метод	0.10	Закрепление отсутствует
238	483100.90	1270735.20	Аналитический метод	0.10	Закрепление отсутствует
Часть 13					
261	483174.16	1270655.77	Аналитический метод	0.10	Закрепление отсутствует
262	483174.62	1270655.13	Аналитический метод	0.10	Закрепление отсутствует
263	483175.22	1270654.73	Аналитический метод	0.10	Закрепление отсутствует
264	483176.01	1270654.56	Аналитический метод	0.10	Закрепление отсутствует
265	483176.79	1270654.71	Аналитический метод	0.10	Закрепление отсутствует
266	483177.44	1270655.15	Аналитический метод	0.10	Закрепление отсутствует
267	483177.86	1270655.78	Аналитический метод	0.10	Закрепление отсутствует
268	483178.02	1270656.57	Аналитический метод	0.10	Закрепление отсутствует
269	483177.83	1270657.45	Аналитический метод	0.10	Закрепление отсутствует
270	483158.72	1270687.50	Аналитический метод	0.10	Закрепление отсутствует
271	483158.59	1270687.65	Аналитический метод	0.10	Закрепление отсутствует
272	483157.93	1270688.10	Аналитический метод	0.10	Закрепление отсутствует
273	483157.14	1270688.25	Аналитический метод	0.10	Закрепление отсутствует
274	483156.39	1270688.09	Аналитический метод	0.10	Закрепление отсутствует
275	483155.75	1270687.67	Аналитический метод	0.10	Закрепление отсутствует
276	483155.32	1270687.03	Аналитический метод	0.10	Закрепление отсутствует
277	483155.16	1270686.27	Аналитический метод	0.10	Закрепление отсутствует
278	483155.32	1270685.48	Аналитический метод	0.10	Закрепление отсутствует

3. Сведения о характерных точках части (частей) границы объекта					
Обозначение характерных точек части границы	Координаты, м		Метод определения координат характерной точки	Средняя квадратическая погрешность положения характерной точки (M _t), м	Описание обозначения точки на местности (при наличии)
	X	Y			
1	2	3	4	5	6
279	483155.72	1270684.78	Аналитический метод	0.10	Закрепление отсутствует
261	483174.16	1270655.77	Аналитический метод	0.10	Закрепление отсутствует
Часть 14					
280	483183.50	1270618.33	Аналитический метод	0.10	Закрепление отсутствует
281	483183.95	1270618.14	Аналитический метод	0.10	Закрепление отсутствует
282	483185.02	1270618.13	Аналитический метод	0.10	Закрепление отсутствует
283	483185.91	1270618.64	Аналитический метод	0.10	Закрепление отсутствует
284	483186.43	1270619.55	Аналитический метод	0.10	Закрепление отсутствует
285	483186.44	1270620.56	Аналитический метод	0.10	Закрепление отсутствует
286	483185.94	1270621.45	Аналитический метод	0.10	Закрепление отсутствует
287	483185.51	1270621.79	Аналитический метод	0.10	Закрепление отсутствует
288	483171.83	1270631.16	Аналитический метод	0.10	Закрепление отсутствует
289	483170.81	1270631.45	Аналитический метод	0.10	Закрепление отсутствует
290	483169.78	1270631.17	Аналитический метод	0.10	Закрепление отсутствует
291	483169.06	1270630.44	Аналитический метод	0.10	Закрепление отсутствует
292	483168.80	1270629.45	Аналитический метод	0.10	Закрепление отсутствует
293	483169.06	1270628.46	Аналитический метод	0.10	Закрепление отсутствует
294	483169.78	1270627.73	Аналитический метод	0.10	Закрепление отсутствует
280	483183.50	1270618.33	Аналитический метод	0.10	Закрепление отсутствует
Часть 15					
295	482179.87	1270225.30	Аналитический метод	0.10	Закрепление отсутствует
296	482187.60	1270238.21	Аналитический метод	0.10	Закрепление отсутствует
297	482187.94	1270239.29	Аналитический метод	0.10	Закрепление отсутствует
298	482187.55	1270240.52	Аналитический метод	0.10	Закрепление отсутствует
299	482186.58	1270241.23	Аналитический метод	0.10	Закрепление отсутствует
300	482185.36	1270241.24	Аналитический метод	0.10	Закрепление отсутствует

3. Сведения о характерных точках части (частей) границы объекта					
Обозначение характерных точек части границы	Координаты, м		Метод определения координат характерной точки	Средняя квадратическая погрешность положения характерной точки (M _t), м	Описание обозначения точки на местности (при наличии)
	X	Y			
1	2	3	4	5	6
301	482184.27	1270240.43	Апалитический метод	0.10	Закрепление отсутствует
302	482176.26	1270227.00	Апалитический метод	0.10	Закрепление отсутствует
303	482176.07	1270226.13	Апалитический метод	0.10	Закрепление отсутствует
304	482176.47	1270224.96	Апалитический метод	0.10	Закрепление отсутствует
305	482177.46	1270224.25	Апалитический метод	0.10	Закрепление отсутствует
306	482178.69	1270224.26	Аналитический метод	0.10	Закрепление отсутствует
295	482179.87	1270225.30	Аналитический метод	0.10	Закрепление отсутствует
Часть 16					
307	482222.03	1270296.72	Апалитический метод	0.10	Закрепление отсутствует
308	482222.32	1270296.09	Апалитический метод	0.10	Закрепление отсутствует
309	482223.30	1270295.35	Апалитический метод	0.10	Закрепление отсутствует
310	482224.58	1270295.34	Апалитический метод	0.10	Закрепление отсутствует
311	482225.59	1270296.08	Аналитический метод	0.10	Закрепление отсутствует
312	482225.99	1270297.34	Аналитический метод	0.10	Закрепление отсутствует
313	482222.88	1270320.76	Аналитический метод	0.10	Закрепление отсутствует
314	482222.56	1270321.42	Аналитический метод	0.10	Закрепление отсутствует
315	482221.55	1270322.14	Аналитический метод	0.10	Закрепление отсутствует
316	482220.33	1270322.13	Аналитический метод	0.10	Закрепление отсутствует
317	482219.33	1270321.41	Аналитический метод	0.10	Закрепление отсутствует
318	482218.95	1270320.20	Аналитический метод	0.10	Закрепление отсутствует
307	482222.03	1270296.72	Аналитический метод	0.10	Закрепление отсутствует
Часть 17					
319	482213.85	1270333.49	Аналитический метод	0.10	Закрепление отсутствует
320	482214.22	1270332.36	Аналитический метод	0.10	Закрепление отсутствует
321	482215.23	1270331.60	Аналитический метод	0.10	Закрепление отсутствует
322	482216.45	1270331.59	Аналитический метод	0.10	Закрепление отсутствует

3. Сведения о характерных точках части (частей) границы объекта					
Обозначение характерных точек части границы	Координаты, м		Метод определения координат характерной точки	Средняя квадратическая погрешность положения характерной точки (M), м	Описание обозначения точки на местности (при наличии)
	X	Y			
1	2	3	4	5	6
323	482217.48	1270332.33	Аналитический метод	0.10	Закрепление отсутствует
324	482217.87	1270333.44	Аналитический метод	0.10	Закрепление отсутствует
325	482220.87	1270363.18	Аналитический метод	0.10	Закрепление отсутствует
326	482220.49	1270364.36	Аналитический метод	0.10	Закрепление отсутствует
327	482219.52	1270365.08	Аналитический метод	0.10	Закрепление отсутствует
328	482218.29	1270365.10	Аналитический метод	0.10	Закрепление отсутствует
329	482217.26	1270364.38	Аналитический метод	0.10	Закрепление отсутствует
330	482216.87	1270363.21	Аналитический метод	0.10	Закрепление отсутствует
319	482213.85	1270333.49	Аналитический метод	0.10	Закрепление отсутствует
Часть 18					
331	484204.52	1270442.14	Аналитический метод	0.10	Закрепление отсутствует
332	484203.99	1270441.50	Аналитический метод	0.10	Закрепление отсутствует
333	484203.18	1270441.11	Аналитический метод	0.10	Закрепление отсутствует
334	484202.34	1270441.10	Аналитический метод	0.10	Закрепление отсутствует
335	484201.53	1270441.47	Аналитический метод	0.10	Закрепление отсутствует
336	484201.06	1270441.98	Аналитический метод	0.10	Закрепление отсутствует
337	484200.79	1270442.62	Аналитический метод	0.10	Закрепление отсутствует
338	484200.49	1270445.40	Аналитический метод	0.10	Закрепление отсутствует
339	484200.78	1270446.32	Аналитический метод	0.10	Закрепление отсутствует
340	484201.49	1270447.02	Аналитический метод	0.10	Закрепление отсутствует
341	484202.49	1270447.29	Аналитический метод	0.10	Закрепление отсутствует
342	484203.51	1270447.01	Аналитический метод	0.10	Закрепление отсутствует
343	484275.00	1270413.66	Аналитический метод	0.10	Закрепление отсутствует
344	484322.83	1270473.27	Аналитический метод	0.10	Закрепление отсутствует
345	484366.76	1270516.61	Аналитический метод	0.10	Закрепление отсутствует
346	484368.11	1270517.13	Аналитический метод	0.10	Закрепление отсутствует

3. Сведения о характерных точках части (частей) границы объекта					
Обозначение характерных точек части границы	Координаты, м		Метод определения координат характерной точки	Средняя квадратическая погрешность положения характерной точки (M _t), м	Описание обозначения точки на местности (при наличии)
	X	Y			
1	2	3	4	5	6
347	484369.53	1270516.54	Аналитический метод	0.10	Закрепление отсутствует
348	484370.11	1270515.25	Аналитический метод	0.10	Закрепление отсутствует
349	484369.52	1270513.71	Аналитический метод	0.10	Закрепление отсутствует
350	484325.85	1270470.67	Аналитический метод	0.10	Закрепление отсутствует
351	484277.34	1270410.17	Аналитический метод	0.10	Закрепление отсутствует
352	484276.59	1270409.46	Аналитический метод	0.10	Закрепление отсутствует
353	484275.58	1270409.18	Аналитический метод	0.10	Закрепление отсутствует
354	484274.55	1270409.44	Аналитический метод	0.10	Закрепление отсутствует
331	484204.52	1270442.14	Аналитический метод	0.10	Закрепление отсутствует
Часть 19					
355	483790.37	1270608.09	Аналитический метод	0.10	Закрепление отсутствует
356	483789.14	1270615.31	Аналитический метод	0.10	Закрепление отсутствует
357	483788.95	1270615.76	Аналитический метод	0.10	Закрепление отсутствует
358	483788.11	1270616.57	Аналитический метод	0.10	Закрепление отсутствует
359	483787.29	1270616.78	Аналитический метод	0.10	Закрепление отсутствует
360	483786.20	1270616.50	Аналитический метод	0.10	Закрепление отсутствует
361	483785.38	1270615.58	Аналитический метод	0.10	Закрепление отсутствует
362	483785.20	1270614.70	Аналитический метод	0.10	Закрепление отсутствует
363	483786.48	1270607.11	Аналитический метод	0.10	Закрепление отсутствует
364	483786.73	1270606.56	Аналитический метод	0.10	Закрепление отсутствует
365	483787.39	1270605.91	Аналитический метод	0.10	Закрепление отсутствует
366	483788.48	1270605.63	Аналитический метод	0.10	Закрепление отсутствует
367	483789.45	1270605.91	Аналитический метод	0.10	Закрепление отсутствует
368	483790.25	1270606.83	Аналитический метод	0.10	Закрепление отсутствует
355	483790.37	1270608.09	Аналитический метод	0.10	Закрепление отсутствует
Часть 20					

3. Сведения о характерных точках части (частей) границы объекта					
Обозначение характерных точек части границы	Координаты, м		Метод определения координат характерной точки	Средняя квадратическая погрешность положения характерной точки (M), м	Описание обозначения точки на местности (при наличии)
	X	Y			
1	2	3	4	5	6
369	483741.30	1270644.39	Аналитический метод	0.10	Закрепление отсутствует
370	483741.92	1270644.30	Аналитический метод	0.10	Закрепление отсутствует
371	483742.91	1270644.57	Аналитический метод	0.10	Закрепление отсутствует
372	483743.64	1270645.29	Аналитический метод	0.10	Закрепление отсутствует
373	483743.91	1270646.32	Аналитический метод	0.10	Закрепление отсутствует
374	483743.51	1270647.49	Аналитический метод	0.10	Закрепление отсутствует
375	483742.56	1270648.19	Аналитический метод	0.10	Закрепление отсутствует
376	483725.04	1270654.24	Аналитический метод	0.10	Закрепление отсутствует
377	483724.42	1270654.34	Аналитический метод	0.10	Закрепление отсутствует
378	483723.39	1270654.06	Аналитический метод	0.10	Закрепление отсутствует
379	483722.68	1270653.35	Аналитический метод	0.10	Закрепление отсутствует
380	483722.41	1270652.33	Аналитический метод	0.10	Закрепление отсутствует
381	483722.79	1270651.17	Аналитический метод	0.10	Закрепление отсутствует
382	483723.81	1270650.43	Аналитический метод	0.10	Закрепление отсутствует
369	483741.30	1270644.39	Аналитический метод	0.10	Закрепление отсутствует
Часть 21					
383	483570.24	1270933.62	Аналитический метод	0.10	Закрепление отсутствует
384	483562.00	1270939.16	Аналитический метод	0.10	Закрепление отсутствует
385	483561.32	1270940.01	Аналитический метод	0.10	Закрепление отсутствует
386	483561.17	1270940.79	Аналитический метод	0.10	Закрепление отсутствует
387	483561.31	1270941.56	Аналитический метод	0.10	Закрепление отсутствует
388	483561.74	1270942.20	Аналитический метод	0.10	Закрепление отсутствует
389	483562.39	1270942.63	Аналитический метод	0.10	Закрепление отсутствует
390	483563.59	1270942.74	Аналитический метод	0.10	Закрепление отсутствует
391	483564.35	1270942.40	Аналитический метод	0.10	Закрепление отсутствует
392	483572.60	1270936.85	Аналитический метод	0.10	Закрепление отсутствует

3. Сведения о характерных точках части (частей) границы объекта					
Обозначение характерных точек части границы	Координаты, м		Метод определения координат характерной точки	Средняя квадратическая погрешность положения характерной точки (M _t), м	Описание обозначения точки на местности (при наличии)
	X	Y			
1	2	3	4	5	6
393	483587.49	1270926.83	Аналитический метод	0.10	Закрепление отсутствует
394	483587.88	1270926.53	Аналитический метод	0.10	Закрепление отсутствует
395	483605.20	1270908.83	Аналитический метод	0.10	Закрепление отсутствует
396	483610.81	1270903.10	Аналитический метод	0.10	Закрепление отсутствует
397	483628.18	1270922.33	Аналитический метод	0.10	Закрепление отсутствует
398	483628.88	1270922.88	Аналитический метод	0.10	Закрепление отсутствует
399	483629.73	1270923.07	Аналитический метод	0.10	Закрепление отсутствует
400	483630.62	1270922.87	Аналитический метод	0.10	Закрепление отсутствует
401	483633.36	1270920.48	Аналитический метод	0.10	Закрепление отсутствует
402	483633.91	1270919.80	Аналитический метод	0.10	Закрепление отсутствует
403	483634.11	1270918.91	Аналитический метод	0.10	Закрепление отсутствует
404	483633.93	1270918.09	Аналитический метод	0.10	Закрепление отсутствует
405	483633.42	1270917.41	Аналитический метод	0.10	Закрепление отсутствует
406	483632.54	1270916.97	Аналитический метод	0.10	Закрепление отсутствует
407	483631.60	1270916.98	Аналитический метод	0.10	Закрепление отсутствует
408	483630.86	1270917.36	Аналитический метод	0.10	Закрепление отсутствует
409	483629.89	1270918.23	Аналитический метод	0.10	Закрепление отсутствует
410	483613.70	1270900.31	Аналитический метод	0.10	Закрепление отсутствует
411	483615.59	1270898.59	Аналитический метод	0.10	Закрепление отсутствует
412	483616.02	1270898.15	Аналитический метод	0.10	Закрепление отсутствует
413	483616.29	1270897.63	Аналитический метод	0.10	Закрепление отсутствует
414	483616.40	1270896.99	Аналитический метод	0.10	Закрепление отсутствует
415	483616.30	1270896.35	Аналитический метод	0.10	Закрепление отсутствует
416	483615.99	1270895.77	Аналитический метод	0.10	Закрепление отсутствует
417	483615.53	1270895.33	Аналитический метод	0.10	Закрепление отсутствует
418	483615.04	1270895.08	Аналитический метод	0.10	Закрепление отсутствует

3. Сведения о характерных точках части (частей) границы объекта					
Обозначение характерных точек части границы	Координаты, м		Метод определения координат характерной точки	Средняя квадратическая погрешность положения характерной точки (M), м	Описание обозначения точки на местности (при наличии)
	X	Y			
1	2	3	4	5	6
419	483614.45	1270894.98	Аналитический метод	0.10	Закрепление отсутствует
420	483613.82	1270895.07	Аналитический метод	0.10	Закрепление отсутствует
421	483613.23	1270895.36	Аналитический метод	0.10	Закрепление отсутствует
422	483609.60	1270898.60	Аналитический метод	0.10	Закрепление отсутствует
423	483609.24	1270898.97	Аналитический метод	0.10	Закрепление отсутствует
424	483602.36	1270906.00	Аналитический метод	0.10	Закрепление отсутствует
425	483589.18	1270919.50	Аналитический метод	0.10	Закрепление отсутствует
426	483588.85	1270919.83	Аналитический метод	0.10	Закрепление отсутствует
427	483585.02	1270923.67	Аналитический метод	0.10	Закрепление отсутствует
383	483570.24	1270933.62	Аналитический метод	0.10	Закрепление отсутствует
Часть 22					
428	483425.26	1270903.21	Аналитический метод	0.10	Закрепление отсутствует
429	483425.50	1270903.08	Аналитический метод	0.10	Закрепление отсутствует
430	483425.92	1270902.93	Аналитический метод	0.10	Закрепление отсутствует
431	483426.60	1270902.89	Аналитический метод	0.10	Закрепление отсутствует
432	483427.33	1270903.12	Аналитический метод	0.10	Закрепление отсутствует
433	483427.88	1270903.57	Аналитический метод	0.10	Закрепление отсутствует
434	483428.30	1270904.34	Аналитический метод	0.10	Закрепление отсутствует
435	483428.35	1270905.19	Аналитический метод	0.10	Закрепление отсутствует
436	483428.00	1270906.03	Аналитический метод	0.10	Закрепление отсутствует
437	483427.47	1270906.55	Аналитический метод	0.10	Закрепление отсутствует
438	483420.19	1270911.83	Аналитический метод	0.10	Закрепление отсутствует
439	483413.72	1270916.52	Аналитический метод	0.10	Закрепление отсутствует
440	483431.08	1270941.72	Аналитический метод	0.10	Закрепление отсутствует
441	483431.35	1270942.44	Аналитический метод	0.10	Закрепление отсутствует
442	483431.32	1270943.18	Аналитический метод	0.10	Закрепление отсутствует

3. Сведения о характерных точках части (частей) границы объекта					
Обозначение характерных точек части границы	Координаты, м		Метод определения координат характерной точки	Средняя квадратическая погрешность положения характерной точки (M _t), м	Описание обозначения точки на местности (при наличии)
	X	Y			
1	2	3	4	5	6
443	483431.06	1270943.82	Аналитический метод	0.10	Закрепление отсутствует
444	483430.66	1270944.28	Аналитический метод	0.10	Закрепление отсутствует
445	483394.86	1270971.11	Аналитический метод	0.10	Закрепление отсутствует
446	483397.40	1270974.29	Аналитический метод	0.10	Закрепление отсутствует
447	483397.80	1270974.91	Аналитический метод	0.10	Закрепление отсутствует
448	483397.96	1270975.67	Аналитический метод	0.10	Закрепление отсутствует
449	483397.80	1270976.45	Аналитический метод	0.10	Закрепление отсутствует
450	483397.37	1270977.10	Аналитический метод	0.10	Закрепление отсутствует
451	483396.74	1270977.52	Аналитический метод	0.10	Закрепление отсутствует
452	483395.97	1270977.68	Аналитический метод	0.10	Закрепление отсутствует
453	483395.19	1270977.53	Аналитический метод	0.10	Закрепление отсутствует
454	483394.52	1270977.07	Аналитический метод	0.10	Закрепление отсутствует
455	483390.38	1270971.91	Аналитический метод	0.10	Закрепление отсутствует
456	483390.09	1270971.29	Аналитический метод	0.10	Закрепление отсутствует
457	483390.01	1270970.71	Аналитический метод	0.10	Закрепление отсутствует
458	483390.08	1270970.22	Аналитический метод	0.10	Закрепление отсутствует
459	483390.27	1270969.77	Аналитический метод	0.10	Закрепление отсутствует
460	483390.49	1270969.45	Аналитический метод	0.10	Закрепление отсутствует
461	483390.85	1270969.12	Аналитический метод	0.10	Закрепление отсутствует
462	483426.64	1270942.30	Аналитический метод	0.10	Закрепление отсутствует
463	483409.24	1270917.05	Аналитический метод	0.10	Закрепление отсутствует
464	483409.09	1270916.73	Аналитический метод	0.10	Закрепление отсутствует
465	483409.00	1270916.40	Аналитический метод	0.10	Закрепление отсутствует
466	483408.97	1270916.03	Аналитический метод	0.10	Закрепление отсутствует
467	483409.00	1270915.70	Аналитический метод	0.10	Закрепление отсутствует
468	483409.08	1270915.38	Аналитический метод	0.10	Закрепление отсутствует

3. Сведения о характерных точках части (частей) границы объекта					
Обозначение характерных точек части границы	Координаты, м		Метод определения координат характерной точки	Средняя квадратическая погрешность положения характерной точки (M _t), м	Описание обозначения точки на местности (при наличии)
	X	Y			
1	2	3	4	5	6
469	483409.25	1270915.03	Аналитический метод	0.10	Закрепление отсутствует
470	483409.44	1270914.76	Аналитический метод	0.10	Закрепление отсутствует
471	483409.67	1270914.53	Аналитический метод	0.10	Закрепление отсутствует
472	483409.95	1270914.33	Аналитический метод	0.10	Закрепление отсутствует
473	483417.75	1270908.66	Аналитический метод	0.10	Закрепление отсутствует
428	483425.26	1270903.21	Аналитический метод	0.10	Закрепление отсутствует
Часть 23					
474	482821.53	1270662.43	Аналитический метод	0.10	Закрепление отсутствует
475	482822.33	1270662.24	Аналитический метод	0.10	Закрепление отсутствует
476	482823.23	1270662.43	Аналитический метод	0.10	Закрепление отсутствует
477	482823.87	1270662.89	Аналитический метод	0.10	Закрепление отсутствует
478	482824.22	1270663.43	Аналитический метод	0.10	Закрепление отсутствует
479	482824.39	1270664.35	Аналитический метод	0.10	Закрепление отсутствует
480	482824.17	1270665.16	Аналитический метод	0.10	Закрепление отсутствует
481	482823.85	1270665.61	Аналитический метод	0.10	Закрепление отсутствует
482	482823.09	1270666.11	Аналитический метод	0.10	Закрепление отсутствует
483	482815.84	1270669.25	Аналитический метод	0.10	Закрепление отсутствует
484	482807.81	1270672.71	Аналитический метод	0.10	Закрепление отсутствует
485	482806.99	1270672.86	Аналитический метод	0.10	Закрепление отсутствует
486	482805.85	1270672.46	Аналитический метод	0.10	Закрепление отсутствует
487	482805.20	1270671.62	Аналитический метод	0.10	Закрепление отсутствует
488	482805.05	1270670.95	Аналитический метод	0.10	Закрепление отсутствует
489	482805.26	1270669.96	Аналитический метод	0.10	Закрепление отсутствует
490	482806.29	1270669.01	Аналитический метод	0.10	Закрепление отсутствует
491	482814.22	1270665.59	Аналитический метод	0.10	Закрепление отсутствует
474	482821.53	1270662.43	Аналитический метод	0.10	Закрепление отсутствует

3. Сведения о характерных точках части (частей) границы объекта					
Обозначение характерных точек части границы	Координаты, м		Метод определения координат характерной точки	Средняя квадратическая погрешность положения характерной точки (M _t), м	Описание обозначения точки на местности (при наличии)
	X	Y			
1	2	3	4	5	6
Часть 24					
492	483492.89	1270835.61	Аналитический метод	0.10	Закрепление отсутствует
493	483479.60	1270849.91	Аналитический метод	0.10	Закрепление отсутствует
494	483478.77	1270850.58	Аналитический метод	0.10	Закрепление отсутствует
495	483477.92	1270850.82	Аналитический метод	0.10	Закрепление отсутствует
496	483476.73	1270850.49	Аналитический метод	0.10	Закрепление отсутствует
497	483476.14	1270849.88	Аналитический метод	0.10	Закрепление отсутствует
498	483475.83	1270848.76	Аналитический метод	0.10	Закрепление отсутствует
499	483476.11	1270847.80	Аналитический метод	0.10	Закрепление отсутствует
500	483476.80	1270847.05	Аналитический метод	0.10	Закрепление отсутствует
501	483489.60	1270833.26	Аналитический метод	0.10	Закрепление отсутствует
502	483490.08	1270832.92	Аналитический метод	0.10	Закрепление отсутствует
503	483491.07	1270832.60	Аналитический метод	0.10	Закрепление отсутствует
504	483492.19	1270832.88	Аналитический метод	0.10	Закрепление отсутствует
505	483492.90	1270833.60	Аналитический метод	0.10	Закрепление отсутствует
506	483493.17	1270834.63	Аналитический метод	0.10	Закрепление отсутствует
492	483492.89	1270835.61	Аналитический метод	0.10	Закрепление отсутствует
Часть 25					
507	483467.33	1270853.36	Аналитический метод	0.10	Закрепление отсутствует
508	483468.34	1270853.09	Аналитический метод	0.10	Закрепление отсутствует
509	483469.21	1270853.29	Аналитический метод	0.10	Закрепление отсутствует
510	483470.04	1270854.06	Аналитический метод	0.10	Закрепление отсутствует
511	483470.33	1270855.12	Аналитический метод	0.10	Закрепление отсутствует
512	483469.96	1270856.24	Аналитический метод	0.10	Закрепление отсутствует
513	483469.34	1270856.82	Аналитический метод	0.10	Закрепление отсутствует
514	483451.66	1270870.69	Аналитический метод	0.10	Закрепление отсутствует

3. Сведения о характерных точках части (частей) границы объекта					
Обозначение характерных точек части границы	Координаты, м		Метод определения координат характерной точки	Средняя квадратическая погрешность положения характерной точки (M _t), м	Описание обозначения точки на местности (при наличии)
	X	Y			
1	2	3	4	5	6
515	483450.74	1270870.96	Аналитический метод	0.10	Закрепление отсутствует
516	483449.65	1270870.69	Аналитический метод	0.10	Закрепление отсутствует
517	483448.89	1270869.90	Аналитический метод	0.10	Закрепление отсутствует
518	483448.65	1270869.05	Аналитический метод	0.10	Закрепление отсутствует
519	483449.06	1270867.68	Аналитический метод	0.10	Закрепление отсутствует
507	483467.33	1270853.36	Аналитический метод	0.10	Закрепление отсутствует
Часть 26					
520	483393.50	1270615.37	Аналитический метод	0.10	Закрепление отсутствует
521	483394.33	1270614.85	Аналитический метод	0.10	Закрепление отсутствует
522	483395.44	1270614.82	Аналитический метод	0.10	Закрепление отсутствует
523	483396.32	1270615.31	Аналитический метод	0.10	Закрепление отсутствует
524	483396.90	1270616.36	Аналитический метод	0.10	Закрепление отсутствует
525	483396.73	1270617.65	Аналитический метод	0.10	Закрепление отсутствует
526	483396.10	1270618.39	Аналитический метод	0.10	Закрепление отсутствует
527	483394.26	1270619.91	Аналитический метод	0.10	Закрепление отсутствует
528	483408.85	1270637.51	Аналитический метод	0.10	Закрепление отсутствует
529	483411.69	1270635.22	Аналитический метод	0.10	Закрепление отсутствует
530	483412.28	1270634.92	Аналитический метод	0.10	Закрепление отсутствует
531	483412.91	1270634.82	Аналитический метод	0.10	Закрепление отсутствует
532	483413.65	1270634.96	Аналитический метод	0.10	Закрепление отсутствует
533	483414.22	1270635.32	Аналитический метод	0.10	Закрепление отсутствует
534	483414.57	1270635.73	Аналитический метод	0.10	Закрепление отсутствует
535	483414.81	1270636.23	Аналитический метод	0.10	Закрепление отсутствует
536	483414.90	1270636.89	Аналитический метод	0.10	Закрепление отсутствует
537	483414.74	1270637.60	Аналитический метод	0.10	Закрепление отсутствует
538	483414.48	1270638.05	Аналитический метод	0.10	Закрепление отсутствует

3. Сведения о характерных точках части (частей) границы объекта					
Обозначение характерных точек части границы	Координаты, м		Метод определения координат характерной точки	Средняя квадратическая погрешность положения характерной точки (M _t), м	Описание обозначения точки на местности (при наличии)
	X	Y			
1	2	3	4	5	6
539	483409.74	1270641.92	Аналитический метод	0.10	Закрепление отсутствует
540	483409.36	1270642.14	Аналитический метод	0.10	Закрепление отсутствует
541	483408.36	1270642.30	Аналитический метод	0.10	Закрепление отсутствует
542	483407.71	1270642.12	Аналитический метод	0.10	Закрепление отсутствует
543	483407.27	1270641.84	Аналитический метод	0.10	Закрепление отсутствует
544	483406.91	1270641.44	Аналитический метод	0.10	Закрепление отсутствует
545	483389.89	1270620.90	Аналитический метод	0.10	Закрепление отсутствует
546	483389.69	1270620.59	Аналитический метод	0.10	Закрепление отсутствует
547	483389.52	1270620.17	Аналитический метод	0.10	Закрепление отсутствует
548	483389.46	1270619.81	Аналитический метод	0.10	Закрепление отсутствует
549	483389.50	1270619.21	Аналитический метод	0.10	Закрепление отсутствует
550	483389.68	1270618.72	Аналитический метод	0.10	Закрепление отсутствует
551	483389.95	1270618.33	Аналитический метод	0.10	Закрепление отсутствует
520	483393.50	1270615.37	Аналитический метод	0.10	Закрепление отсутствует
Часть 27					
552	483721.31	1270428.54	Аналитический метод	0.10	Закрепление отсутствует
553	483722.19	1270427.99	Аналитический метод	0.10	Закрепление отсутствует
554	483723.31	1270427.97	Аналитический метод	0.10	Закрепление отсутствует
555	483724.18	1270428.47	Аналитический метод	0.10	Закрепление отсутствует
556	483742.33	1270447.53	Аналитический метод	0.10	Закрепление отсутствует
557	483762.78	1270465.87	Аналитический метод	0.10	Закрепление отсутствует
558	483776.46	1270478.43	Аналитический метод	0.10	Закрепление отсутствует
559	483779.49	1270467.17	Аналитический метод	0.10	Закрепление отсутствует
560	483780.02	1270466.32	Аналитический метод	0.10	Закрепление отсутствует
561	483780.67	1270465.91	Аналитический метод	0.10	Закрепление отсутствует
562	483781.80	1270465.82	Аналитический метод	0.10	Закрепление отсутствует

3. Сведения о характерных точках части (частей) границы объекта					
Обозначение характерных точек части границы	Координаты, м		Метод определения координат характерной точки	Средняя квадратическая погрешность положения характерной точки (M _t), м	Описание обозначения точки на местности (при наличии)
	X	Y			
1	2	3	4	5	6
563	483782.84	1270466.41	Аналитический метод	0.10	Закрепление отсутствует
564	483783.31	1270467.24	Аналитический метод	0.10	Закрепление отсутствует
565	483783.32	1270468.32	Аналитический метод	0.10	Закрепление отсутствует
566	483779.88	1270481.04	Аналитический метод	0.10	Закрепление отсутствует
567	483811.88	1270503.46	Аналитический метод	0.10	Закрепление отсутствует
568	483812.32	1270503.90	Аналитический метод	0.10	Закрепление отсутствует
569	483812.56	1270504.34	Аналитический метод	0.10	Закрепление отсутствует
570	483812.70	1270505.03	Аналитический метод	0.10	Закрепление отсутствует
571	483812.67	1270505.44	Аналитический метод	0.10	Закрепление отсутствует
572	483812.53	1270505.89	Аналитический метод	0.10	Закрепление отсутствует
573	483812.28	1270506.30	Аналитический метод	0.10	Закрепление отсутствует
574	483811.91	1270506.67	Аналитический метод	0.10	Закрепление отсутствует
575	483811.45	1270506.93	Аналитический метод	0.10	Закрепление отсутствует
576	483810.99	1270507.06	Аналитический метод	0.10	Закрепление отсутствует
577	483810.55	1270507.07	Аналитический метод	0.10	Закрепление отсутствует
578	483810.17	1270507.01	Аналитический метод	0.10	Закрепление отсутствует
579	483809.52	1270506.70	Аналитический метод	0.10	Закрепление отсутствует
580	483776.48	1270483.54	Аналитический метод	0.10	Закрепление отсутствует
581	483760.15	1270468.88	Аналитический метод	0.10	Закрепление отсутствует
582	483739.50	1270450.35	Аналитический метод	0.10	Закрепление отсутствует
583	483721.39	1270431.33	Аналитический метод	0.10	Закрепление отсутствует
584	483720.87	1270430.49	Аналитический метод	0.10	Закрепление отсутствует
585	483720.79	1270429.75	Аналитический метод	0.10	Закрепление отсутствует
586	483720.91	1270429.20	Аналитический метод	0.10	Закрепление отсутствует
552	483721.31	1270428.54	Аналитический метод	0.10	Закрепление отсутствует
Часть 28					

3. Сведения о характерных точках части (частей) границы объекта					
Обозначение характерных точек части границы	Координаты, м		Метод определения координат характерной точки	Средняя квадратическая погрешность положения характерной точки (M), м	Описание обозначения точки на местности (при наличии)
	X	Y			
1	2	3	4	5	6
587	483270.40	1270253.33	Аналитический метод	0.10	Закрепление отсутствует
588	483244.23	1270275.69	Аналитический метод	0.10	Закрепление отсутствует
589	483243.85	1270276.10	Аналитический метод	0.10	Закрепление отсутствует
590	483243.61	1270276.55	Аналитический метод	0.10	Закрепление отсутствует
591	483243.48	1270277.29	Аналитический метод	0.10	Закрепление отсутствует
592	483243.61	1270277.95	Аналитический метод	0.10	Закрепление отсутствует
593	483243.99	1270278.59	Аналитический метод	0.10	Закрепление отсутствует
594	483244.53	1270279.01	Аналитический метод	0.10	Закрепление отсутствует
595	483245.34	1270279.25	Аналитический метод	0.10	Закрепление отсутствует
596	483246.40	1270279.03	Аналитический метод	0.10	Закрепление отсутствует
597	483246.73	1270278.81	Аналитический метод	0.10	Закрепление отсутствует
598	483272.88	1270256.47	Аналитический метод	0.10	Закрепление отсутствует
599	483273.46	1270255.72	Аналитический метод	0.10	Закрепление отсутствует
600	483273.64	1270254.86	Аналитический метод	0.10	Закрепление отсутствует
601	483273.09	1270253.52	Аналитический метод	0.10	Закрепление отсутствует
602	483272.21	1270252.98	Аналитический метод	0.10	Закрепление отсутствует
603	483271.22	1270252.94	Аналитический метод	0.10	Закрепление отсутствует
604	483270.79	1270253.09	Аналитический метод	0.10	Закрепление отсутствует
587	483270.40	1270253.33	Аналитический метод	0.10	Закрепление отсутствует
Часть 29					
605	483205.88	1270343.92	Аналитический метод	0.10	Закрепление отсутствует
606	483231.20	1270381.58	Аналитический метод	0.10	Закрепление отсутствует
607	483231.45	1270382.03	Аналитический метод	0.10	Закрепление отсутствует
608	483231.60	1270382.67	Аналитический метод	0.10	Закрепление отсутствует
609	483231.42	1270383.61	Аналитический метод	0.10	Закрепление отсутствует
610	483231.03	1270384.19	Аналитический метод	0.10	Закрепление отсутствует

3. Сведения о характерных точках части (частей) границы объекта					
Обозначение характерных точек части границы	Координаты, м		Метод определения координат характерной точки	Средняя квадратическая погрешность положения характерной точки (M _t), м	Описание обозначения точки на местности (при наличии)
	X	Y			
1	2	3	4	5	6
611	483230.70	1270384.46	Аналитический метод	0.10	Закрепление отсутствует
612	483229.23	1270385.62	Аналитический метод	0.10	Закрепление отсутствует
613	483228.57	1270385.95	Аналитический метод	0.10	Закрепление отсутствует
614	483227.70	1270386.00	Аналитический метод	0.10	Закрепление отсутствует
615	483226.94	1270385.72	Аналитический метод	0.10	Закрепление отсутствует
616	483226.30	1270385.05	Аналитический метод	0.10	Закрепление отсутствует
617	483226.02	1270384.08	Аналитический метод	0.10	Закрепление отсутствует
618	483226.22	1270383.17	Аналитический метод	0.10	Закрепление отсутствует
619	483226.90	1270382.37	Аналитический метод	0.10	Закрепление отсутствует
620	483203.84	1270348.03	Аналитический метод	0.10	Закрепление отсутствует
621	483201.67	1270349.71	Аналитический метод	0.10	Закрепление отсутствует
622	483200.51	1270349.94	Аналитический метод	0.10	Закрепление отсутствует
623	483199.66	1270349.65	Аналитический метод	0.10	Закрепление отсутствует
624	483198.91	1270348.83	Аналитический метод	0.10	Закрепление отсутствует
625	483198.73	1270347.64	Аналитический метод	0.10	Закрепление отсутствует
626	483199.03	1270346.86	Аналитический метод	0.10	Закрепление отсутствует
627	483199.62	1270346.27	Аналитический метод	0.10	Закрепление отсутствует
628	483203.20	1270343.45	Аналитический метод	0.10	Закрепление отсутствует
629	483204.18	1270343.13	Аналитический метод	0.10	Закрепление отсутствует
630	483205.04	1270343.28	Аналитический метод	0.10	Закрепление отсутствует
605	483205.88	1270343.92	Аналитический метод	0.10	Закрепление отсутствует
Часть 30					
631	483165.00	1270374.09	Аналитический метод	0.10	Закрепление отсутствует
632	483163.32	1270371.73	Аналитический метод	0.10	Закрепление отсутствует
633	483188.84	1270353.75	Аналитический метод	0.10	Закрепление отсутствует
634	483189.35	1270353.25	Аналитический метод	0.10	Закрепление отсутствует

3. Сведения о характерных точках части (частей) границы объекта					
Обозначение характерных точек части границы	Координаты, м		Метод определения координат характерной точки	Средняя квадратическая погрешность положения характерной точки (M _t), м	Описание обозначения точки на местности (при наличии)
	X	Y			
1	2	3	4	5	6
635	483189.71	1270352.32	Аналитический метод	0.10	Закрепление отсутствует
636	483189.48	1270351.14	Аналитический метод	0.10	Закрепление отсутствует
637	483188.84	1270350.43	Аналитический метод	0.10	Закрепление отсутствует
638	483187.95	1270350.10	Аналитический метод	0.10	Закрепление отсутствует
639	483187.39	1270350.15	Аналитический метод	0.10	Закрепление отсутствует
640	483186.78	1270350.31	Аналитический метод	0.10	Закрепление отсутствует
641	483159.42	1270369.59	Аналитический метод	0.10	Закрепление отсутствует
642	483158.94	1270370.03	Аналитический метод	0.10	Закрепление отсутствует
643	483158.57	1270370.84	Аналитический метод	0.10	Закрепление отсутствует
644	483158.61	1270371.82	Аналитический метод	0.10	Закрепление отсутствует
645	483158.89	1270372.40	Аналитический метод	0.10	Закрепление отсутствует
646	483161.82	1270376.52	Аналитический метод	0.10	Закрепление отсутствует
647	483162.16	1270376.87	Аналитический метод	0.10	Закрепление отсутствует
648	483163.06	1270377.28	Аналитический метод	0.10	Закрепление отсутствует
649	483164.11	1270377.18	Аналитический метод	0.10	Закрепление отсутствует
650	483164.79	1270376.76	Аналитический метод	0.10	Закрепление отсутствует
651	483165.25	1270376.10	Аналитический метод	0.10	Закрепление отсутствует
652	483165.40	1270375.47	Аналитический метод	0.10	Закрепление отсутствует
653	483165.28	1270374.60	Аналитический метод	0.10	Закрепление отсутствует
631	483165.00	1270374.09	Аналитический метод	0.10	Закрепление отсутствует
Часть 31					
654	482685.54	1270638.32	Аналитический метод	0.10	Закрепление отсутствует
655	482685.21	1270625.86	Аналитический метод	0.10	Закрепление отсутствует
656	482684.82	1270625.47	Аналитический метод	0.10	Закрепление отсутствует
657	482684.53	1270624.93	Аналитический метод	0.10	Закрепление отсутствует
658	482684.42	1270624.16	Аналитический метод	0.10	Закрепление отсутствует

3. Сведения о характерных точках части (частей) границы объекта					
Обозначение характерных точек части границы	Координаты, м		Метод определения координат характерной точки	Средняя квадратическая погрешность положения характерной точки (M _t), м	Описание обозначения точки на местности (при наличии)
	X	Y			
1	2	3	4	5	6
659	482684.67	1270623.31	Аналитический метод	0.10	Закрепление отсутствует
660	482685.07	1270622.79	Аналитический метод	0.10	Закрепление отсутствует
661	482685.66	1270622.42	Аналитический метод	0.10	Закрепление отсутствует
662	482686.38	1270622.27	Аналитический метод	0.10	Закрепление отсутствует
663	482686.90	1270622.33	Аналитический метод	0.10	Закрепление отсутствует
664	482687.59	1270622.65	Аналитический метод	0.10	Закрепление отсутствует
665	482688.09	1270623.17	Аналитический метод	0.10	Закрепление отсутствует
666	482688.61	1270623.78	Аналитический метод	0.10	Закрепление отсутствует
667	482688.89	1270624.14	Аналитический метод	0.10	Закрепление отсутствует
668	482689.06	1270624.49	Аналитический метод	0.10	Закрепление отсутствует
669	482689.19	1270625.10	Аналитический метод	0.10	Закрепление отсутствует
670	482689.54	1270638.33	Аналитический метод	0.10	Закрепление отсутствует
671	482689.45	1270638.98	Аналитический метод	0.10	Закрепление отсутствует
672	482689.16	1270639.55	Аналитический метод	0.10	Закрепление отсутствует
673	482688.61	1270640.07	Аналитический метод	0.10	Закрепление отсутствует
674	482688.11	1270640.30	Аналитический метод	0.10	Закрепление отсутствует
675	482687.63	1270640.38	Аналитический метод	0.10	Закрепление отсутствует
676	482686.90	1270640.28	Аналитический метод	0.10	Закрепление отсутствует
677	482686.25	1270639.91	Аналитический метод	0.10	Закрепление отсутствует
678	482685.86	1270639.46	Аналитический метод	0.10	Закрепление отсутствует
679	482685.62	1270638.93	Аналитический метод	0.10	Закрепление отсутствует
654	482685.54	1270638.32	Аналитический метод	0.10	Закрепление отсутствует
Часть 32					
680	483287.30	1270264.34	Аналитический метод	0.10	Закрепление отсутствует
681	483299.66	1270277.45	Аналитический метод	0.10	Закрепление отсутствует
682	483300.12	1270278.08	Аналитический метод	0.10	Закрепление отсутствует

3. Сведения о характерных точках части (частей) границы объекта					
Обозначение характерных точек части границы	Координаты, м		Метод определения координат характерной точки	Средняя квадратическая погрешность положения характерной точки (M), м	Описание обозначения точки на местности (при наличии)
	X	Y			
1	2	3	4	5	6
683	483300.28	1270279.17	Аналитический метод	0.10	Закрепление отсутствует
684	483300.05	1270279.89	Аналитический метод	0.10	Закрепление отсутствует
685	483299.35	1270280.62	Аналитический метод	0.10	Закрепление отсутствует
686	483298.41	1270280.92	Аналитический метод	0.10	Закрепление отсутствует
687	483297.54	1270280.77	Аналитический метод	0.10	Закрепление отсутствует
688	483296.94	1270280.39	Аналитический метод	0.10	Закрепление отсутствует
689	483284.40	1270267.10	Аналитический метод	0.10	Закрепление отсутствует
690	483283.88	1270266.09	Аналитический метод	0.10	Закрепление отсутствует
691	483283.91	1270265.25	Аналитический метод	0.10	Закрепление отсутствует
692	483284.23	1270264.55	Аналитический метод	0.10	Закрепление отсутствует
693	483284.86	1270263.98	Аналитический метод	0.10	Закрепление отсутствует
694	483285.51	1270263.75	Аналитический метод	0.10	Закрепление отсутствует
695	483286.17	1270263.75	Аналитический метод	0.10	Закрепление отсутствует
696	483286.84	1270263.98	Аналитический метод	0.10	Закрепление отсутствует
680	483287.30	1270264.34	Аналитический метод	0.10	Закрепление отсутствует
Часть 33					
697	482579.89	1270273.98	Аналитический метод	0.10	Закрепление отсутствует
698	482580.70	1270273.59	Аналитический метод	0.10	Закрепление отсутствует
699	482581.72	1270273.60	Аналитический метод	0.10	Закрепление отсутствует
700	482582.56	1270274.08	Аналитический метод	0.10	Закрепление отсутствует
701	482583.12	1270275.01	Аналитический метод	0.10	Закрепление отсутствует
702	482583.12	1270276.07	Аналитический метод	0.10	Закрепление отсутствует
703	482582.62	1270276.93	Аналитический метод	0.10	Закрепление отсутствует
704	482582.50	1270277.06	Аналитический метод	0.10	Закрепление отсутствует
705	482568.05	1270291.35	Аналитический метод	0.10	Закрепление отсутствует
706	482567.31	1270291.72	Аналитический метод	0.10	Закрепление отсутствует

3. Сведения о характерных точках части (частей) границы объекта					
Обозначение характерных точек части границы	Координаты, м		Метод определения координат характерной точки	Средняя квадратическая погрешность положения характерной точки (M _t), м	Описание обозначения точки на местности (при наличии)
	X	Y			
1	2	3	4	5	6
707	482566.37	1270291.74	Аналитический метод	0.10	Закрепление отсутствует
708	482565.39	1270291.21	Аналитический метод	0.10	Закрепление отсутствует
709	482564.87	1270290.31	Аналитический метод	0.10	Закрепление отсутствует
710	482564.86	1270289.29	Аналитический метод	0.10	Закрепление отсутствует
711	482565.24	1270288.54	Аналитический метод	0.10	Закрепление отсутствует
697	482579.89	1270273.98	Аналитический метод	0.10	Закрепление отсутствует
Часть 34					
712	482568.48	1270297.77	Аналитический метод	0.10	Закрепление отсутствует
713	482568.14	1270296.58	Аналитический метод	0.10	Закрепление отсутствует
714	482568.53	1270295.43	Аналитический метод	0.10	Закрепление отсутствует
715	482569.47	1270294.73	Аналитический метод	0.10	Закрепление отсутствует
716	482570.75	1270294.70	Аналитический метод	0.10	Закрепление отсутствует
717	482571.40	1270295.00	Аналитический метод	0.10	Закрепление отсутствует
718	482591.03	1270315.71	Аналитический метод	0.10	Закрепление отсутствует
719	482591.40	1270316.89	Аналитический метод	0.10	Закрепление отсутствует
720	482591.01	1270318.06	Аналитический метод	0.10	Закрепление отсутствует
721	482590.05	1270318.76	Аналитический метод	0.10	Закрепление отсутствует
722	482588.74	1270318.76	Аналитический метод	0.10	Закрепление отсутствует
723	482588.21	1270318.54	Аналитический метод	0.10	Закрепление отсутствует
712	482568.48	1270297.77	Аналитический метод	0.10	Закрепление отсутствует
Часть 35					
724	484012.23	1270320.05	Аналитический метод	0.10	Закрепление отсутствует
725	484011.89	1270318.87	Аналитический метод	0.10	Закрепление отсутствует
726	484012.26	1270317.78	Аналитический метод	0.10	Закрепление отсутствует
727	484013.21	1270317.05	Аналитический метод	0.10	Закрепление отсутствует
728	484014.48	1270317.02	Аналитический метод	0.10	Закрепление отсутствует

3. Сведения о характерных точках части (частей) границы объекта					
Обозначение характерных точек части границы	Координаты, м		Метод определения координат характерной точки	Средняя квадратическая погрешность положения характерной точки (M _t), м	Описание обозначения точки на местности (при наличии)
	X	Y			
1	2	3	4	5	6
729	484015.55	1270317.82	Аналитический метод	0.10	Закрепление отсутствует
730	484024.40	1270329.04	Аналитический метод	0.10	Закрепление отсутствует
731	484025.72	1270328.11	Аналитический метод	0.10	Закрепление отсутствует
732	484026.17	1270327.88	Аналитический метод	0.10	Закрепление отсутствует
733	484027.44	1270327.87	Аналитический метод	0.10	Закрепление отсутствует
734	484028.45	1270328.59	Аналитический метод	0.10	Закрепление отсутствует
735	484028.83	1270329.76	Аналитический метод	0.10	Закрепление отсутствует
736	484028.46	1270330.92	Аналитический метод	0.10	Закрепление отсутствует
737	484027.93	1270331.44	Аналитический метод	0.10	Закрепление отсутствует
738	484025.17	1270333.38	Аналитический метод	0.10	Закрепление отсутствует
739	484024.01	1270333.76	Аналитический метод	0.10	Закрепление отсутствует
740	484022.81	1270333.37	Аналитический метод	0.10	Закрепление отсутствует
741	484022.38	1270332.93	Аналитический метод	0.10	Закрепление отсутствует
724	484012.23	1270320.05	Аналитический метод	0.10	Закрепление отсутствует
Часть 36					
742	483978.01	1270279.04	Аналитический метод	0.10	Закрепление отсутствует
743	483977.86	1270278.30	Аналитический метод	0.10	Закрепление отсутствует
744	483978.43	1270276.88	Аналитический метод	0.10	Закрепление отсутствует
745	483979.84	1270276.28	Аналитический метод	0.10	Закрепление отсутствует
746	483981.26	1270276.85	Аналитический метод	0.10	Закрепление отсутствует
747	483981.72	1270277.53	Аналитический метод	0.10	Закрепление отсутствует
748	483998.48	1270314.85	Аналитический метод	0.10	Закрепление отсутствует
749	483998.47	1270316.39	Аналитический метод	0.10	Закрепление отсутствует
750	483997.38	1270317.47	Аналитический метод	0.10	Закрепление отсутствует
751	483995.85	1270317.45	Аналитический метод	0.10	Закрепление отсутствует
752	483994.80	1270316.43	Аналитический метод	0.10	Закрепление отсутствует

3. Сведения о характерных точках части (частей) границы объекта					
Обозначение характерных точек части границы	Координаты, м		Метод определения координат характерной точки	Средняя квадратическая погрешность положения характерной точки (M _t), м	Описание обозначения точки на местности (при наличии)
	X	Y			
1	2	3	4	5	6
742	483978.01	1270279.04	Аналитический метод	0.10	Закрепление отсутствует
Часть 37					
753	483665.67	1270450.18	Аналитический метод	0.10	Закрепление отсутствует
754	483666.29	1270449.85	Аналитический метод	0.10	Закрепление отсутствует
755	483667.52	1270449.85	Аналитический метод	0.10	Закрепление отсутствует
756	483668.49	1270450.52	Аналитический метод	0.10	Закрепление отсутствует
757	483668.91	1270451.70	Аналитический метод	0.10	Закрепление отсутствует
758	483668.51	1270452.95	Аналитический метод	0.10	Закрепление отсутствует
759	483668.08	1270453.37	Аналитический метод	0.10	Закрепление отсутствует
760	483648.92	1270468.74	Аналитический метод	0.10	Закрепление отсутствует
761	483647.94	1270469.10	Аналитический метод	0.10	Закрепление отсутствует
762	483646.65	1270468.77	Аналитический метод	0.10	Закрепление отсутствует
763	483645.85	1270467.68	Аналитический метод	0.10	Закрепление отсутствует
764	483645.87	1270466.49	Аналитический метод	0.10	Закрепление отсутствует
765	483646.53	1270465.54	Аналитический метод	0.10	Закрепление отсутствует
753	483665.67	1270450.18	Аналитический метод	0.10	Закрепление отсутствует
Часть 38					
766	483398.61	1270767.15	Аналитический метод	0.10	Закрепление отсутствует
767	483399.77	1270766.78	Аналитический метод	0.10	Закрепление отсутствует
768	483400.93	1270767.15	Аналитический метод	0.10	Закрепление отсутствует
769	483401.68	1270768.19	Аналитический метод	0.10	Закрепление отсутствует
770	483401.67	1270769.41	Аналитический метод	0.10	Закрепление отсутствует
771	483400.92	1270770.42	Аналитический метод	0.10	Закрепление отсутствует
772	483383.53	1270784.19	Аналитический метод	0.10	Закрепление отсутствует
773	483382.42	1270784.55	Аналитический метод	0.10	Закрепление отсутствует
774	483381.24	1270784.18	Аналитический метод	0.10	Закрепление отсутствует

3. Сведения о характерных точках части (частей) границы объекта					
Обозначение характерных точек части границы	Координаты, м		Метод определения координат характерной точки	Средняя квадратическая погрешность положения характерной точки (M _t), м	Описание обозначения точки на местности (при наличии)
	X	Y			
1	2	3	4	5	6
775	483380.49	1270783.18	Аналитический метод	0.10	Закрепление отсутствует
776	483380.50	1270781.91	Аналитический метод	0.10	Закрепление отсутствует
777	483381.21	1270780.93	Аналитический метод	0.10	Закрепление отсутствует
766	483398.61	1270767.15	Аналитический метод	0.10	Закрепление отсутствует
Часть 39					
778	483470.65	1270714.66	Аналитический метод	0.10	Закрепление отсутствует
779	483471.32	1270714.30	Аналитический метод	0.10	Закрепление отсутствует
780	483472.12	1270714.22	Аналитический метод	0.10	Закрепление отсутствует
781	483472.87	1270714.45	Аналитический метод	0.10	Закрепление отсутствует
782	483473.36	1270714.82	Аналитический метод	0.10	Закрепление отсутствует
783	483473.76	1270715.42	Аналитический метод	0.10	Закрепление отсутствует
784	483473.92	1270716.11	Аналитический метод	0.10	Закрепление отсутствует
785	483473.83	1270716.80	Аналитический метод	0.10	Закрепление отсутствует
786	483473.59	1270717.32	Аналитический метод	0.10	Закрепление отсутствует
787	483473.24	1270717.71	Аналитический метод	0.10	Закрепление отсутствует
788	483429.93	1270755.96	Аналитический метод	0.10	Закрепление отсутствует
789	483442.55	1270768.14	Аналитический метод	0.10	Закрепление отсутствует
790	483442.82	1270768.41	Аналитический метод	0.10	Закрепление отсутствует
791	483443.06	1270768.80	Аналитический метод	0.10	Закрепление отсутствует
792	483443.23	1270769.36	Аналитический метод	0.10	Закрепление отсутствует
793	483443.22	1270770.00	Аналитический метод	0.10	Закрепление отсутствует
794	483443.03	1270770.56	Аналитический метод	0.10	Закрепление отсутствует
795	483442.79	1270770.94	Аналитический метод	0.10	Закрепление отсутствует
796	483442.42	1270771.28	Аналитический метод	0.10	Закрепление отсутствует
797	483442.03	1270771.50	Аналитический метод	0.10	Закрепление отсутствует
798	483441.60	1270771.63	Аналитический метод	0.10	Закрепление отсутствует

3. Сведения о характерных точках части (частей) границы объекта					
Обозначение характерных точек части границы	Координаты, м		Метод определения координат характерной точки	Средняя квадратическая погрешность положения характерной точки (M), м	Описание обозначения точки на местности (при наличии)
	X	Y			
1	2	3	4	5	6
799	483441.15	1270771.66	Аналитический метод	0.10	Закрепление отсутствует
800	483440.36	1270771.45	Аналитический метод	0.10	Закрепление отсутствует
801	483439.74	1270770.97	Аналитический метод	0.10	Закрепление отсутствует
802	483426.75	1270758.44	Аналитический метод	0.10	Закрепление отсутствует
803	483414.35	1270766.68	Аналитический метод	0.10	Закрепление отсутствует
804	483413.24	1270766.92	Аналитический метод	0.10	Закрепление отсутствует
805	483412.24	1270766.66	Аналитический метод	0.10	Закрепление отсутствует
806	483411.48	1270765.88	Аналитический метод	0.10	Закрепление отсутствует
807	483411.23	1270764.80	Аналитический метод	0.10	Закрепление отсутствует
808	483411.50	1270763.92	Аналитический метод	0.10	Закрепление отсутствует
809	483412.24	1270763.18	Аналитический метод	0.10	Закрепление отсутствует
810	483425.70	1270754.36	Аналитический метод	0.10	Закрепление отсутствует
778	483470.65	1270714.66	Аналитический метод	0.10	Закрепление отсутствует
Часть 40					
811	484080.71	1269856.18	Аналитический метод	0.10	Закрепление отсутствует
812	484081.21	1269857.50	Аналитический метод	0.10	Закрепление отсутствует
813	484080.62	1269858.92	Аналитический метод	0.10	Закрепление отсутствует
814	484079.25	1269859.50	Аналитический метод	0.10	Закрепление отсутствует
815	484077.72	1269858.84	Аналитический метод	0.10	Закрепление отсутствует
816	484062.40	1269839.43	Аналитический метод	0.10	Закрепление отсутствует
817	483964.30	1269893.74	Аналитический метод	0.10	Закрепление отсутствует
818	483946.09	1269913.74	Аналитический метод	0.10	Закрепление отсутствует
819	483961.79	1270005.19	Аналитический метод	0.10	Закрепление отсутствует
820	483961.78	1270005.95	Аналитический метод	0.10	Закрепление отсутствует
821	483961.57	1270006.53	Аналитический метод	0.10	Закрепление отсутствует
822	483961.16	1270007.04	Аналитический метод	0.10	Закрепление отсутствует

3. Сведения о характерных точках части (частей) границы объекта					
Обозначение характерных точек части границы	Координаты, м		Метод определения координат характерной точки	Средняя квадратическая погрешность положения характерной точки (M _t), м	Описание обозначения точки на местности (при наличии)
	X	Y			
1	2	3	4	5	6
823	483921.00	1270045.19	Аналитический метод	0.10	Закрепление отсутствует
824	483890.65	1270078.17	Аналитический метод	0.10	Закрепление отсутствует
825	483856.16	1270107.77	Аналитический метод	0.10	Закрепление отсутствует
826	483819.25	1270132.89	Аналитический метод	0.10	Закрепление отсутствует
827	483847.94	1270164.91	Аналитический метод	0.10	Закрепление отсутствует
828	483896.76	1270221.26	Аналитический метод	0.10	Закрепление отсутствует
829	483961.91	1270263.73	Аналитический метод	0.10	Закрепление отсутствует
830	483962.52	1270264.23	Аналитический метод	0.10	Закрепление отсутствует
831	483967.37	1270268.70	Аналитический метод	0.10	Закрепление отсутствует
832	483968.07	1270269.44	Аналитический метод	0.10	Закрепление отсутствует
833	483968.34	1270270.46	Аналитический метод	0.10	Закрепление отсутствует
834	483968.01	1270271.55	Аналитический метод	0.10	Закрепление отсутствует
835	483967.40	1270272.14	Аналитический метод	0.10	Закрепление отсутствует
836	483966.24	1270272.45	Аналитический метод	0.10	Закрепление отсутствует
837	483965.30	1270272.16	Аналитический метод	0.10	Закрепление отсутствует
838	483964.56	1270271.52	Аналитический метод	0.10	Закрепление отсутствует
839	483959.74	1270267.08	Аналитический метод	0.10	Закрепление отсутствует
840	483897.07	1270226.22	Аналитический метод	0.10	Закрепление отсутствует
841	483893.99	1270257.61	Аналитический метод	0.10	Закрепление отсутствует
842	483893.92	1270258.13	Аналитический метод	0.10	Закрепление отсутствует
843	483893.57	1270258.82	Аналитический метод	0.10	Закрепление отсутствует
844	483893.02	1270259.31	Аналитический метод	0.10	Закрепление отсутствует
845	483892.28	1270259.57	Аналитический метод	0.10	Закрепление отсутствует
846	483891.39	1270259.50	Аналитический метод	0.10	Закрепление отсутствует
847	483890.62	1270259.05	Аналитический метод	0.10	Закрепление отсутствует
848	483890.17	1270258.42	Аналитический метод	0.10	Закрепление отсутствует

3. Сведения о характерных точках части (частей) границы объекта					
Обозначение характерных точек части границы	Координаты, м		Метод определения координат характерной точки	Средняя квадратическая погрешность положения характерной точки (M _t), м	Описание обозначения точки на местности (при наличии)
	X	Y			
1	2	3	4	5	6
849	483889.99	1270257.63	Аналитический метод	0.10	Закрепление отсутствует
850	483890.01	1270257.31	Аналитический метод	0.10	Закрепление отсутствует
851	483893.21	1270224.83	Аналитический метод	0.10	Закрепление отсутствует
852	483870.53	1270225.73	Аналитический метод	0.10	Закрепление отсутствует
853	483869.74	1270225.61	Аналитический метод	0.10	Закрепление отсутствует
854	483869.03	1270225.16	Аналитический метод	0.10	Закрепление отсутствует
855	483868.67	1270224.69	Аналитический метод	0.10	Закрепление отсутствует
856	483868.46	1270224.09	Аналитический метод	0.10	Закрепление отсутствует
857	483868.44	1270223.52	Аналитический метод	0.10	Закрепление отсутствует
858	483868.60	1270222.93	Аналитический метод	0.10	Закрепление отсутствует
859	483868.96	1270222.37	Аналитический метод	0.10	Закрепление отсутствует
860	483869.46	1270221.98	Аналитический метод	0.10	Закрепление отсутствует
861	483869.94	1270221.79	Аналитический метод	0.10	Закрепление отсутствует
862	483870.46	1270221.73	Аналитический метод	0.10	Закрепление отсутствует
863	483891.18	1270220.93	Аналитический метод	0.10	Закрепление отсутствует
864	483845.80	1270168.53	Аналитический метод	0.10	Закрепление отсутствует
865	483834.37	1270173.16	Аналитический метод	0.10	Закрепление отсутствует
866	483833.38	1270173.16	Аналитический метод	0.10	Закрепление отсутствует
867	483832.65	1270172.80	Аналитический метод	0.10	Закрепление отсутствует
868	483832.18	1270172.30	Аналитический метод	0.10	Закрепление отсутствует
869	483831.90	1270171.55	Аналитический метод	0.10	Закрепление отсутствует
870	483831.97	1270170.61	Аналитический метод	0.10	Закрепление отсутствует
871	483832.19	1270170.14	Аналитический метод	0.10	Закрепление отсутствует
872	483832.51	1270169.76	Аналитический метод	0.10	Закрепление отсутствует
873	483833.15	1270169.35	Аналитический метод	0.10	Закрепление отсутствует
874	483842.99	1270165.36	Аналитический метод	0.10	Закрепление отсутствует

3. Сведения о характерных точках части (частей) границы объекта					
Обозначение характерных точек части границы	Координаты, м		Метод определения координат характерной точки	Средняя квадратическая погрешность положения характерной точки (M _t), м	Описание обозначения точки на местности (при наличии)
	X	Y			
1	2	3	4	5	6
875	483815.96	1270135.21	Аналитический метод	0.10	Закрепление отсутствует
876	483756.98	1270178.57	Аналитический метод	0.10	Закрепление отсутствует
877	483784.87	1270216.17	Аналитический метод	0.10	Закрепление отсутствует
878	483820.09	1270264.58	Аналитический метод	0.10	Закрепление отсутствует
879	483820.31	1270265.15	Аналитический метод	0.10	Закрепление отсутствует
880	483835.35	1270334.67	Аналитический метод	0.10	Закрепление отсутствует
881	483835.35	1270335.54	Аналитический метод	0.10	Закрепление отсутствует
882	483834.93	1270336.40	Аналитический метод	0.10	Закрепление отсутствует
883	483834.42	1270336.83	Аналитический метод	0.10	Закрепление отсутствует
884	483771.87	1270379.61	Аналитический метод	0.10	Закрепление отсутствует
885	483750.93	1270395.46	Аналитический метод	0.10	Закрепление отсутствует
886	483749.95	1270395.74	Аналитический метод	0.10	Закрепление отсутствует
887	483748.86	1270395.45	Аналитический метод	0.10	Закрепление отсутствует
888	483748.13	1270394.67	Аналитический метод	0.10	Закрепление отсутствует
889	483747.90	1270393.62	Аналитический метод	0.10	Закрепление отсутствует
890	483748.19	1270392.70	Аналитический метод	0.10	Закрепление отсутствует
891	483748.70	1270392.14	Аналитический метод	0.10	Закрепление отсутствует
892	483767.66	1270377.79	Аналитический метод	0.10	Закрепление отсутствует
893	483713.91	1270309.86	Аналитический метод	0.10	Закрепление отсутствует
894	483713.56	1270309.25	Аналитический метод	0.10	Закрепление отсутствует
895	483713.44	1270308.43	Аналитический метод	0.10	Закрепление отсутствует
896	483713.66	1270307.66	Аналитический метод	0.10	Закрепление отсутствует
897	483713.98	1270307.20	Аналитический метод	0.10	Закрепление отсутствует
898	483714.57	1270306.77	Аналитический метод	0.10	Закрепление отсутствует
899	483715.19	1270306.59	Аналитический метод	0.10	Закрепление отсутствует
900	483715.93	1270306.63	Аналитический метод	0.10	Закрепление отсутствует

3. Сведения о характерных точках части (частей) границы объекта					
Обозначение характерных точек части границы	Координаты, м		Метод определения координат характерной точки	Средняя квадратическая погрешность положения характерной точки (M _t), м	Описание обозначения точки на местности (при наличии)
	X	Y			
1	2	3	4	5	6
901	483716.51	1270306.88	Аналитический метод	0.10	Закрепление отсутствует
902	483716.87	1270307.17	Аналитический метод	0.10	Закрепление отсутствует
903	483717.10	1270307.46	Аналитический метод	0.10	Закрепление отсутствует
904	483770.91	1270375.45	Аналитический метод	0.10	Закрепление отсутствует
905	483829.85	1270335.12	Аналитический метод	0.10	Закрепление отсутствует
906	483822.43	1270330.20	Аналитический метод	0.10	Закрепление отсутствует
907	483821.87	1270329.63	Аналитический метод	0.10	Закрепление отсутствует
908	483821.57	1270328.81	Аналитический метод	0.10	Закрепление отсутствует
909	483821.61	1270328.07	Аналитический метод	0.10	Закрепление отсутствует
910	483821.87	1270327.45	Аналитический метод	0.10	Закрепление отсутствует
911	483822.37	1270326.92	Аналитический метод	0.10	Закрепление отсутствует
912	483823.03	1270326.61	Аналитический метод	0.10	Закрепление отсутствует
913	483823.81	1270326.56	Аналитический метод	0.10	Закрепление отсутствует
914	483824.50	1270326.78	Аналитический метод	0.10	Закрепление отсутствует
915	483824.74	1270326.93	Аналитический метод	0.10	Закрепление отсутствует
916	483830.40	1270330.71	Аналитический метод	0.10	Закрепление отсутствует
917	483816.98	1270268.68	Аналитический метод	0.10	Закрепление отсутствует
918	483804.17	1270275.99	Аналитический метод	0.10	Закрепление отсутствует
919	483803.50	1270276.29	Аналитический метод	0.10	Закрепление отсутствует
920	483802.62	1270276.31	Аналитический метод	0.10	Закрепление отсутствует
921	483801.92	1270276.02	Аналитический метод	0.10	Закрепление отсутствует
922	483801.31	1270275.38	Аналитический метод	0.10	Закрепление отсутствует
923	483801.02	1270274.44	Аналитический метод	0.10	Закрепление отсутствует
924	483801.17	1270273.59	Аналитический метод	0.10	Закрепление отсутствует
925	483801.66	1270272.89	Аналитический метод	0.10	Закрепление отсутствует
926	483802.19	1270272.53	Аналитический метод	0.10	Закрепление отсутствует

3. Сведения о характерных точках части (частей) границы объекта					
Обозначение характерных точек части границы	Координаты, м		Метод определения координат характерной точки	Средняя квадратическая погрешность положения характерной точки (M _t), м	Описание обозначения точки на местности (при наличии)
	X	Y			
1	2	3	4	5	6
927	483815.44	1270264.96	Аналитический метод	0.10	Закрепление отсутствует
928	483782.54	1270219.77	Аналитический метод	0.10	Закрепление отсутствует
929	483764.86	1270227.85	Аналитический метод	0.10	Закрепление отсутствует
930	483763.92	1270228.08	Аналитический метод	0.10	Закрепление отсутствует
931	483762.93	1270227.82	Аналитический метод	0.10	Закрепление отсутствует
932	483762.20	1270227.10	Аналитический метод	0.10	Закрепление отсутствует
933	483761.92	1270226.09	Аналитический метод	0.10	Закрепление отсутствует
934	483762.18	1270225.09	Аналитический метод	0.10	Закрепление отсутствует
935	483762.91	1270224.35	Аналитический метод	0.10	Закрепление отсутствует
936	483780.13	1270216.48	Аналитический метод	0.10	Закрепление отсутствует
937	483753.76	1270180.94	Аналитический метод	0.10	Закрепление отсутствует
938	483668.04	1270243.69	Аналитический метод	0.10	Закрепление отсутствует
939	483558.21	1270329.46	Аналитический метод	0.10	Закрепление отсутствует
940	483557.59	1270329.85	Аналитический метод	0.10	Закрепление отсутствует
941	483529.98	1270342.46	Аналитический метод	0.10	Закрепление отсутствует
942	483491.12	1270371.66	Аналитический метод	0.10	Закрепление отсутствует
943	483541.81	1270441.22	Аналитический метод	0.10	Закрепление отсутствует
944	483574.06	1270482.39	Аналитический метод	0.10	Закрепление отсутствует
945	483576.16	1270480.81	Аналитический метод	0.10	Закрепление отсутствует
946	483576.83	1270480.31	Аналитический метод	0.10	Закрепление отсутствует
947	483577.68	1270480.12	Аналитический метод	0.10	Закрепление отсутствует
948	483578.62	1270480.36	Аналитический метод	0.10	Закрепление отсутствует
949	483579.33	1270481.01	Аналитический метод	0.10	Закрепление отсутствует
950	483579.67	1270482.07	Аналитический метод	0.10	Закрепление отсутствует
951	483579.45	1270483.04	Аналитический метод	0.10	Закрепление отсутствует
952	483578.73	1270483.81	Аналитический метод	0.10	Закрепление отсутствует

3. Сведения о характерных точках части (частей) границы объекта					
Обозначение характерных точек части границы	Координаты, м		Метод определения координат характерной точки	Средняя квадратическая погрешность положения характерной точки (M _t), м	Описание обозначения точки на местности (при наличии)
	X	Y			
1	2	3	4	5	6
953	483576.54	1270485.51	Аналитический метод	0.10	Закрепление отсутствует
954	483596.16	1270509.90	Аналитический метод	0.10	Закрепление отсутствует
955	483596.59	1270510.56	Аналитический метод	0.10	Закрепление отсутствует
956	483596.73	1270511.30	Аналитический метод	0.10	Закрепление отсутствует
957	483596.58	1270512.04	Аналитический метод	0.10	Закрепление отсутствует
958	483596.18	1270512.67	Аналитический метод	0.10	Закрепление отсутствует
959	483579.94	1270524.65	Аналитический метод	0.10	Закрепление отсутствует
960	483603.04	1270555.59	Аналитический метод	0.10	Закрепление отсутствует
961	483667.77	1270639.95	Аналитический метод	0.10	Закрепление отсутствует
962	483688.84	1270625.41	Аналитический метод	0.10	Закрепление отсутствует
963	483690.08	1270624.91	Аналитический метод	0.10	Закрепление отсутствует
964	483691.51	1270625.43	Аналитический метод	0.10	Закрепление отсутствует
965	483691.99	1270626.10	Аналитический метод	0.10	Закрепление отсутствует
966	483692.16	1270626.95	Аналитический метод	0.10	Закрепление отсутствует
967	483691.98	1270627.73	Аналитический метод	0.10	Закрепление отсутствует
968	483691.44	1270628.45	Аналитический метод	0.10	Закрепление отсутствует
969	483668.77	1270644.11	Аналитический метод	0.10	Закрепление отсутствует
970	483668.11	1270644.52	Аналитический метод	0.10	Закрепление отсутствует
971	483667.36	1270644.67	Аналитический метод	0.10	Закрепление отсутствует
972	483666.61	1270644.53	Аналитический метод	0.10	Закрепление отсутствует
973	483665.71	1270643.83	Аналитический метод	0.10	Закрепление отсутствует
974	483601.07	1270559.59	Аналитический метод	0.10	Закрепление отсутствует
975	483599.35	1270560.92	Аналитический метод	0.10	Закрепление отсутствует
976	483598.90	1270561.18	Аналитический метод	0.10	Закрепление отсутствует
977	483597.98	1270561.33	Аналитический метод	0.10	Закрепление отсутствует
978	483597.18	1270561.11	Аналитический метод	0.10	Закрепление отсутствует

3. Сведения о характерных точках части (частей) границы объекта					
Обозначение характерных точек части границы	Координаты, м		Метод определения координат характерной точки	Средняя квадратическая погрешность положения характерной точки (M _t), м	Описание обозначения точки на местности (при наличии)
	X	Y			
1	2	3	4	5	6
979	483596.69	1270560.74	Аналитический метод	0.10	Закрепление отсутствует
980	483596.27	1270560.11	Аналитический метод	0.10	Закрепление отсутствует
981	483596.13	1270559.11	Аналитический метод	0.10	Закрепление отсутствует
982	483596.44	1270558.26	Аналитический метод	0.10	Закрепление отсутствует
983	483596.77	1270557.87	Аналитический метод	0.10	Закрепление отсутствует
984	483598.66	1270556.41	Аналитический метод	0.10	Закрепление отсутствует
985	483576.80	1270527.12	Аналитический метод	0.10	Закрепление отсутствует
986	483516.03	1270578.29	Аналитический метод	0.10	Закрепление отсутствует
987	483515.47	1270578.64	Аналитический метод	0.10	Закрепление отсутствует
988	483514.67	1270578.80	Аналитический метод	0.10	Закрепление отсутствует
989	483513.92	1270578.68	Аналитический метод	0.10	Закрепление отсутствует
990	483504.99	1270576.71	Аналитический метод	0.10	Закрепление отсутствует
991	483504.25	1270576.36	Аналитический метод	0.10	Закрепление отсутствует
992	483503.77	1270575.84	Аналитический метод	0.10	Закрепление отсутствует
993	483503.48	1270575.05	Аналитический метод	0.10	Закрепление отсутствует
994	483503.51	1270574.32	Аналитический метод	0.10	Закрепление отсутствует
995	483503.76	1270573.71	Аналитический метод	0.10	Закрепление отсутствует
996	483504.22	1270573.20	Аналитический метод	0.10	Закрепление отсутствует
997	483504.79	1270572.89	Аналитический метод	0.10	Закрепление отсутствует
998	483505.35	1270572.77	Аналитический метод	0.10	Закрепление отсутствует
999	483505.91	1270572.82	Аналитический метод	0.10	Закрепление отсутствует
1000	483514.17	1270574.64	Аналитический метод	0.10	Закрепление отсутствует
1001	483576.00	1270522.58	Аналитический метод	0.10	Закрепление отсутствует
1002	483591.86	1270510.92	Аналитический метод	0.10	Закрепление отсутствует
1003	483573.37	1270487.95	Аналитический метод	0.10	Закрепление отсутствует
1004	483533.54	1270518.49	Аналитический метод	0.10	Закрепление отсутствует

3. Сведения о характерных точках части (частей) границы объекта					
Обозначение характерных точек части границы	Координаты, м		Метод определения координат характерной точки	Средняя квадратическая погрешность положения характерной точки (M _t), м	Описание обозначения точки на местности (при наличии)
	X	Y			
1	2	3	4	5	6
1005	483532.19	1270519.00	Аналитический метод	0.10	Закрепление отсутствует
1006	483531.22	1270518.74	Аналитический метод	0.10	Закрепление отсутствует
1007	483530.51	1270518.06	Аналитический метод	0.10	Закрепление отсутствует
1008	483530.21	1270517.06	Аналитический метод	0.10	Закрепление отсутствует
1009	483530.48	1270515.99	Аналитический метод	0.10	Закрепление отсутствует
1010	483531.27	1270515.23	Аналитический метод	0.10	Закрепление отсутствует
1011	483570.88	1270484.81	Аналитический метод	0.10	Закрепление отсутствует
1012	483539.91	1270445.28	Аналитический метод	0.10	Закрепление отсутствует
1013	483521.95	1270460.17	Аналитический метод	0.10	Закрепление отсутствует
1014	483521.32	1270460.60	Аналитический метод	0.10	Закрепление отсутствует
1015	483519.79	1270460.62	Аналитический метод	0.10	Закрепление отсутствует
1016	483518.67	1270459.50	Аналитический метод	0.10	Закрепление отсутствует
1017	483518.70	1270457.95	Аналитический метод	0.10	Закрепление отсутствует
1018	483519.26	1270457.25	Аналитический метод	0.10	Закрепление отсутствует
1019	483537.50	1270442.09	Аналитический метод	0.10	Закрепление отсутствует
1020	483486.84	1270372.56	Аналитический метод	0.10	Закрепление отсутствует
1021	483474.02	1270357.93	Аналитический метод	0.10	Закрепление отсутствует
1022	483411.57	1270402.71	Аналитический метод	0.10	Закрепление отсутствует
1023	483349.86	1270445.95	Аналитический метод	0.10	Закрепление отсутствует
1024	483348.90	1270446.38	Аналитический метод	0.10	Закрепление отсутствует
1025	483348.02	1270446.31	Аналитический метод	0.10	Закрепление отсутствует
1026	483347.40	1270446.00	Аналитический метод	0.10	Закрепление отсутствует
1027	483346.98	1270445.57	Аналитический метод	0.10	Закрепление отсутствует
1028	483269.77	1270343.02	Аналитический метод	0.10	Закрепление отсутствует
1029	483186.32	1270233.93	Аналитический метод	0.10	Закрепление отсутствует
1030	483140.04	1270172.33	Аналитический метод	0.10	Закрепление отсутствует

3. Сведения о характерных точках части (частей) границы объекта					
Обозначение характерных точек части границы	Координаты, м		Метод определения координат характерной точки	Средняя квадратическая погрешность положения характерной точки (M _t), м	Описание обозначения точки на местности (при наличии)
	X	Y			
1	2	3	4	5	6
1031	483102.68	1270206.50	Аналитический метод	0.10	Закрепление отсутствует
1032	483136.22	1270249.73	Аналитический метод	0.10	Закрепление отсутствует
1033	483158.95	1270280.52	Аналитический метод	0.10	Закрепление отсутствует
1034	483159.20	1270281.49	Аналитический метод	0.10	Закрепление отсутствует
1035	483158.99	1270282.39	Аналитический метод	0.10	Закрепление отсутствует
1036	483158.42	1270283.12	Аналитический метод	0.10	Закрепление отсутствует
1037	483154.08	1270286.34	Аналитический метод	0.10	Закрепление отсутствует
1038	483153.28	1270286.73	Аналитический метод	0.10	Закрепление отсутствует
1039	483152.40	1270286.75	Аналитический метод	0.10	Закрепление отсутствует
1040	483151.58	1270286.36	Аналитический метод	0.10	Закрепление отсутствует
1041	483151.01	1270285.66	Аналитический метод	0.10	Закрепление отсутствует
1042	483150.81	1270284.79	Аналитический метод	0.10	Закрепление отсутствует
1043	483151.01	1270283.91	Аналитический метод	0.10	Закрепление отсутствует
1044	483151.56	1270283.23	Аналитический метод	0.10	Закрепление отсутствует
1045	483154.43	1270281.11	Аналитический метод	0.10	Закрепление отсутствует
1046	483134.24	1270253.78	Аналитический метод	0.10	Закрепление отсутствует
1047	483131.25	1270256.25	Аналитический метод	0.10	Закрепление отсутствует
1048	483130.47	1270256.63	Аналитический метод	0.10	Закрепление отсутствует
1049	483129.53	1270256.63	Аналитический метод	0.10	Закрепление отсутствует
1050	483128.79	1270256.28	Аналитический метод	0.10	Закрепление отсутствует
1051	483128.20	1270255.57	Аналитический метод	0.10	Закрепление отсутствует
1052	483128.00	1270254.66	Аналитический метод	0.10	Закрепление отсутствует
1053	483128.20	1270253.82	Аналитический метод	0.10	Закрепление отсутствует
1054	483128.69	1270253.18	Аналитический метод	0.10	Закрепление отсутствует
1055	483131.83	1270250.59	Аналитический метод	0.10	Закрепление отсутствует
1056	483098.57	1270207.69	Аналитический метод	0.10	Закрепление отсутствует

3. Сведения о характерных точках части (частей) границы объекта					
Обозначение характерных точек части границы	Координаты, м		Метод определения координат характерной точки	Средняя квадратическая погрешность положения характерной точки (M _t), м	Описание обозначения точки на местности (при наличии)
	X	Y			
1	2	3	4	5	6
1057	483098.08	1270206.90	Аналитический метод	0.10	Закрепление отсутствует
1058	483098.00	1270205.98	Аналитический метод	0.10	Закрепление отсутствует
1059	483098.35	1270205.11	Аналитический метод	0.10	Закрепление отсутствует
1060	483098.68	1270204.75	Аналитический метод	0.10	Закрепление отсутствует
1061	483137.67	1270169.08	Аналитический метод	0.10	Закрепление отсутствует
1062	483096.52	1270111.75	Аналитический метод	0.10	Закрепление отсутствует
1063	483041.46	1270156.48	Аналитический метод	0.10	Закрепление отсутствует
1064	482990.86	1270195.36	Аналитический метод	0.10	Закрепление отсутствует
1065	483003.08	1270200.93	Аналитический метод	0.10	Закрепление отсутствует
1066	483003.73	1270201.37	Аналитический метод	0.10	Закрепление отсутствует
1067	483004.17	1270202.04	Аналитический метод	0.10	Закрепление отсутствует
1068	483004.31	1270202.78	Аналитический метод	0.10	Закрепление отсутствует
1069	483004.16	1270203.53	Аналитический метод	0.10	Закрепление отсутствует
1070	483003.72	1270204.20	Аналитический метод	0.10	Закрепление отсутствует
1071	483003.08	1270204.62	Аналитический метод	0.10	Закрепление отсутствует
1072	483002.33	1270204.78	Аналитический метод	0.10	Закрепление отсутствует
1073	483001.58	1270204.64	Аналитический метод	0.10	Закрепление отсутствует
1074	483000.86	1270204.29	Аналитический метод	0.10	Закрепление отсутствует
1075	482987.21	1270198.11	Аналитический метод	0.10	Закрепление отсутствует
1076	482763.87	1270357.64	Аналитический метод	0.10	Закрепление отсутствует
1077	482762.69	1270358.04	Аналитический метод	0.10	Закрепление отсутствует
1078	482761.95	1270357.90	Аналитический метод	0.10	Закрепление отсутствует
1079	482761.21	1270357.49	Аналитический метод	0.10	Закрепление отсутствует
1080	482724.93	1270309.30	Аналитический метод	0.10	Закрепление отсутствует
1081	482705.75	1270329.21	Аналитический метод	0.10	Закрепление отсутствует
1082	482705.27	1270329.61	Аналитический метод	0.10	Закрепление отсутствует

3. Сведения о характерных точках части (частей) границы объекта					
Обозначение характерных точек части границы	Координаты, м		Метод определения координат характерной точки	Средняя квадратическая погрешность положения характерной точки (M _t), м	Описание обозначения точки на местности (при наличии)
	X	Y			
1	2	3	4	5	6
1083	482704.62	1270329.86	Аналитический метод	0.10	Закрепление отсутствует
1084	482704.00	1270329.87	Аналитический метод	0.10	Закрепление отсутствует
1085	482703.51	1270329.75	Аналитический метод	0.10	Закрепление отсутствует
1086	482703.00	1270329.45	Аналитический метод	0.10	Закрепление отсутствует
1087	482702.51	1270328.88	Аналитический метод	0.10	Закрепление отсутствует
1088	482702.28	1270328.23	Аналитический метод	0.10	Закрепление отсутствует
1089	482702.28	1270327.53	Аналитический метод	0.10	Закрепление отсутствует
1090	482702.38	1270327.19	Аналитический метод	0.10	Закрепление отсутствует
1091	482702.72	1270326.60	Аналитический метод	0.10	Закрепление отсутствует
1092	482722.47	1270306.04	Аналитический метод	0.10	Закрепление отсутствует
1093	482668.51	1270236.12	Аналитический метод	0.10	Закрепление отсутствует
1094	482617.19	1270223.14	Аналитический метод	0.10	Закрепление отсутствует
1095	482489.11	1270320.64	Аналитический метод	0.10	Закрепление отсутствует
1096	482498.79	1270335.27	Аналитический метод	0.10	Закрепление отсутствует
1097	482499.14	1270336.43	Аналитический метод	0.10	Закрепление отсутствует
1098	482498.98	1270337.17	Аналитический метод	0.10	Закрепление отсутствует
1099	482498.51	1270337.85	Аналитический метод	0.10	Закрепление отсутствует
1100	482497.91	1270338.25	Аналитический метод	0.10	Закрепление отсутствует
1101	482497.24	1270338.40	Аналитический метод	0.10	Закрепление отсутствует
1102	482496.38	1270338.25	Аналитический метод	0.10	Закрепление отсутствует
1103	482495.51	1270337.56	Аналитический метод	0.10	Закрепление отсутствует
1104	482485.85	1270322.93	Аналитический метод	0.10	Закрепление отсутствует
1105	482416.85	1270367.22	Аналитический метод	0.10	Закрепление отсутствует
1106	482477.13	1270445.66	Аналитический метод	0.10	Закрепление отсутствует
1107	482507.33	1270426.67	Аналитический метод	0.10	Закрепление отсутствует
1108	482508.21	1270426.46	Аналитический метод	0.10	Закрепление отсутствует

3. Сведения о характерных точках части (частей) границы объекта					
Обозначение характерных точек части границы	Координаты, м		Метод определения координат характерной точки	Средняя квадратическая погрешность положения характерной точки (M _t), м	Описание обозначения точки на местности (при наличии)
	X	Y			
1	2	3	4	5	6
1109	482508.96	1270426.61	Аналитический метод	0.10	Закрепление отсутствует
1110	482509.58	1270427.00	Аналитический метод	0.10	Закрепление отсутствует
1111	482510.03	1270427.63	Аналитический метод	0.10	Закрепление отсутствует
1112	482510.21	1270428.47	Аналитический метод	0.10	Закрепление отсутствует
1113	482510.05	1270429.24	Аналитический метод	0.10	Закрепление отсутствует
1114	482509.71	1270429.79	Аналитический метод	0.10	Закрепление отсутствует
1115	482509.19	1270430.20	Аналитический метод	0.10	Закрепление отсутствует
1116	482479.60	1270448.83	Аналитический метод	0.10	Закрепление отсутствует
1117	482550.48	1270538.19	Аналитический метод	0.10	Закрепление отсутствует
1118	482574.94	1270516.87	Аналитический метод	0.10	Закрепление отсутствует
1119	482576.36	1270516.29	Аналитический метод	0.10	Закрепление отсутствует
1120	482577.77	1270516.87	Аналитический метод	0.10	Закрепление отсутствует
1121	482578.36	1270518.42	Аналитический метод	0.10	Закрепление отсутствует
1122	482577.77	1270519.71	Аналитический метод	0.10	Закрепление отсутствует
1123	482552.85	1270541.42	Аналитический метод	0.10	Закрепление отсутствует
1124	482586.27	1270591.14	Аналитический метод	0.10	Закрепление отсутствует
1125	482629.72	1270651.17	Аналитический метод	0.10	Закрепление отсутствует
1126	482631.68	1270649.76	Аналитический метод	0.10	Закрепление отсутствует
1127	482632.45	1270649.30	Аналитический метод	0.10	Закрепление отсутствует
1128	482670.07	1270636.27	Аналитический метод	0.10	Закрепление отсутствует
1129	482670.93	1270636.15	Аналитический метод	0.10	Закрепление отсутствует
1130	482671.89	1270636.48	Аналитический метод	0.10	Закрепление отсутствует
1131	482672.52	1270637.16	Аналитический метод	0.10	Закрепление отсутствует
1132	482672.78	1270638.15	Аналитический метод	0.10	Закрепление отсутствует
1133	482672.50	1270639.16	Аналитический метод	0.10	Закрепление отсутствует
1134	482671.52	1270640.00	Аналитический метод	0.10	Закрепление отсутствует

3. Сведения о характерных точках части (частей) границы объекта					
Обозначение характерных точек части границы	Координаты, м		Метод определения координат характерной точки	Средняя квадратическая погрешность положения характерной точки (M), м	Описание обозначения точки на местности (при наличии)
	X	Y			
1	2	3	4	5	6
1135	482636.38	1270652.17	Аналитический метод	0.10	Закрепление отсутствует
1136	482720.74	1270757.43	Аналитический метод	0.10	Закрепление отсутствует
1137	482825.00	1270893.33	Аналитический метод	0.10	Закрепление отсутствует
1138	482845.63	1270904.27	Аналитический метод	0.10	Закрепление отсутствует
1139	482846.34	1270904.71	Аналитический метод	0.10	Закрепление отсутствует
1140	483010.40	1271115.00	Аналитический метод	0.10	Закрепление отсутствует
1141	483054.21	1271169.69	Аналитический метод	0.10	Закрепление отсутствует
1142	483126.80	1271262.55	Аналитический метод	0.10	Закрепление отсутствует
1143	483201.11	1271354.21	Аналитический метод	0.10	Закрепление отсутствует
1144	483244.06	1271411.68	Аналитический метод	0.10	Закрепление отсутствует
1145	483295.22	1271372.38	Аналитический метод	0.10	Закрепление отсутствует
1146	483392.05	1271301.96	Аналитический метод	0.10	Закрепление отсутствует
1147	483453.44	1271252.81	Аналитический метод	0.10	Закрепление отсутствует
1148	483405.11	1271182.53	Аналитический метод	0.10	Закрепление отсутствует
1149	483404.56	1271180.98	Аналитический метод	0.10	Закрепление отсутствует
1150	483405.15	1271179.69	Аналитический метод	0.10	Закрепление отсутствует
1151	483406.38	1271178.90	Аналитический метод	0.10	Закрепление отсутствует
1152	483427.61	1271166.61	Аналитический метод	0.10	Закрепление отсутствует
1153	483374.97	1271102.82	Аналитический метод	0.10	Закрепление отсутствует
1154	483321.24	1271033.73	Аналитический метод	0.10	Закрепление отсутствует
1155	483239.50	1270929.68	Аналитический метод	0.10	Закрепление отсутствует
1156	483181.30	1270848.38	Аналитический метод	0.10	Закрепление отсутствует
1157	483180.70	1270846.98	Аналитический метод	0.10	Закрепление отсутствует
1158	483181.41	1270845.42	Аналитический метод	0.10	Закрепление отсутствует
1159	483216.42	1270819.47	Аналитический метод	0.10	Закрепление отсутствует
1160	483212.77	1270814.71	Аналитический метод	0.10	Закрепление отсутствует

3. Сведения о характерных точках части (частей) границы объекта					
Обозначение характерных точек части границы	Координаты, м		Метод определения координат характерной точки	Средняя квадратическая погрешность положения характерной точки (M _t), м	Описание обозначения точки на местности (при наличии)
	X	Y			
1	2	3	4	5	6
1161	483212.19	1270813.30	Аналитический метод	0.10	Закрепление отсутствует
1162	483212.80	1270811.84	Аналитический метод	0.10	Закрепление отсутствует
1163	483214.23	1270811.28	Аналитический метод	0.10	Закрепление отсутствует
1164	483215.61	1270811.87	Аналитический метод	0.10	Закрепление отсутствует
1165	483215.91	1270812.27	Аналитический метод	0.10	Закрепление отсутствует
1166	483219.66	1270817.12	Аналитический метод	0.10	Закрепление отсутствует
1167	483265.86	1270784.10	Аналитический метод	0.10	Закрепление отсутствует
1168	483267.26	1270783.54	Аналитический метод	0.10	Закрепление отсутствует
1169	483268.70	1270784.12	Аналитический метод	0.10	Закрепление отсутствует
1170	483277.54	1270792.39	Аналитический метод	0.10	Закрепление отсутствует
1171	483367.17	1270726.47	Аналитический метод	0.10	Закрепление отсутствует
1172	483367.86	1270726.14	Аналитический метод	0.10	Закрепление отсутствует
1173	483368.81	1270726.12	Аналитический метод	0.10	Закрепление отсутствует
1174	483369.54	1270726.45	Аналитический метод	0.10	Закрепление отсутствует
1175	483370.18	1270727.22	Аналитический метод	0.10	Закрепление отсутствует
1176	483370.36	1270728.23	Аналитический метод	0.10	Закрепление отсутствует
1177	483370.11	1270729.05	Аналитический метод	0.10	Закрепление отсутствует
1178	483369.54	1270729.69	Аналитический метод	0.10	Закрепление отсутствует
1179	483278.82	1270796.41	Аналитический метод	0.10	Закрепление отсутствует
1180	483277.38	1270796.98	Аналитический метод	0.10	Закрепление отсутствует
1181	483275.97	1270796.39	Аналитический метод	0.10	Закрепление отсутствует
1182	483267.12	1270788.12	Аналитический метод	0.10	Закрепление отсутствует
1183	483220.66	1270821.31	Аналитический метод	0.10	Закрепление отсутствует
1184	483185.47	1270847.39	Аналитический метод	0.10	Закрепление отсутствует
1185	483242.57	1270927.11	Аналитический метод	0.10	Закрепление отсутствует
1186	483323.10	1271029.87	Аналитический метод	0.10	Закрепление отсутствует

3. Сведения о характерных точках части (частей) границы объекта					
Обозначение характерных точек части границы	Координаты, м		Метод определения координат характерной точки	Средняя квадратическая погрешность положения характерной точки (M _t), м	Описание обозначения точки на местности (при наличии)
	X	Y			
1	2	3	4	5	6
1187	483323.55	1271029.51	Аналитический метод	0.10	Закрепление отсутствует
1188	483324.38	1271029.11	Аналитический метод	0.10	Закрепление отсутствует
1189	483325.35	1271029.13	Аналитический метод	0.10	Закрепление отсутствует
1190	483326.21	1271029.62	Аналитический метод	0.10	Закрепление отсутствует
1191	483326.64	1271030.24	Аналитический метод	0.10	Закрепление отсутствует
1192	483326.82	1271031.03	Аналитический метод	0.10	Закрепление отсутствует
1193	483326.65	1271031.88	Аналитический метод	0.10	Закрепление отсутствует
1194	483326.21	1271032.50	Аналитический метод	0.10	Закрепление отсутствует
1195	483325.94	1271032.71	Аналитический метод	0.10	Закрепление отсутствует
1196	483325.56	1271033.02	Аналитический метод	0.10	Закрепление отсутствует
1197	483376.83	1271098.70	Аналитический метод	0.10	Закрепление отсутствует
1198	483377.75	1271097.98	Аналитический метод	0.10	Закрепление отсутствует
1199	483379.21	1271097.39	Аналитический метод	0.10	Закрепление отсутствует
1200	483380.62	1271098.02	Аналитический метод	0.10	Закрепление отсутствует
1201	483381.17	1271099.43	Аналитический метод	0.10	Закрепление отсутствует
1202	483380.57	1271100.82	Аналитический метод	0.10	Закрепление отсутствует
1203	483379.32	1271101.81	Аналитический метод	0.10	Закрепление отсутствует
1204	483430.94	1271164.37	Аналитический метод	0.10	Закрепление отсутствует
1205	483433.20	1271162.50	Аналитический метод	0.10	Закрепление отсутствует
1206	483434.60	1271161.92	Аналитический метод	0.10	Закрепление отсутствует
1207	483436.00	1271162.47	Аналитический метод	0.10	Закрепление отсутствует
1208	483436.62	1271163.92	Аналитический метод	0.10	Закрепление отсутствует
1209	483436.00	1271165.37	Аналитический метод	0.10	Закрепление отсутствует
1210	483432.11	1271168.58	Аналитический метод	0.10	Закрепление отсутствует
1211	483430.83	1271169.40	Аналитический метод	0.10	Закрепление отсутствует
1212	483409.43	1271181.76	Аналитический метод	0.10	Закрепление отсутствует

3. Сведения о характерных точках части (частей) границы объекта					
Обозначение характерных точек части границы	Координаты, м		Метод определения координат характерной точки	Средняя квадратическая погрешность положения характерной точки (M _t), м	Описание обозначения точки на местности (при наличии)
	X	Y			
1	2	3	4	5	6
1213	483456.59	1271250.35	Аналитический метод	0.10	Закрепление отсутствует
1214	483531.76	1271193.10	Аналитический метод	0.10	Закрепление отсутствует
1215	483614.83	1271132.21	Аналитический метод	0.10	Закрепление отсутствует
1216	483668.97	1271077.92	Аналитический метод	0.10	Закрепление отсутствует
1217	483643.92	1271053.48	Аналитический метод	0.10	Закрепление отсутствует
1218	483627.13	1271066.78	Аналитический метод	0.10	Закрепление отсутствует
1219	483625.71	1271067.36	Аналитический метод	0.10	Закрепление отсутствует
1220	483624.30	1271066.78	Аналитический метод	0.10	Закрепление отсутствует
1221	483623.71	1271065.36	Аналитический метод	0.10	Закрепление отсутствует
1222	483624.29	1271063.95	Аналитический метод	0.10	Закрепление отсутствует
1223	483625.45	1271063.02	Аналитический метод	0.10	Закрепление отсутствует
1224	483642.65	1271049.40	Аналитический метод	0.10	Закрепление отсутствует
1225	483644.03	1271048.82	Аналитический метод	0.10	Закрепление отсутствует
1226	483645.53	1271049.46	Аналитический метод	0.10	Закрепление отсутствует
1227	483671.94	1271075.25	Аналитический метод	0.10	Закрепление отсутствует
1228	483705.77	1271048.50	Аналитический метод	0.10	Закрепление отсутствует
1229	483706.96	1271047.69	Аналитический метод	0.10	Закрепление отсутствует
1230	483754.05	1271016.35	Аналитический метод	0.10	Закрепление отсутствует
1231	483755.49	1271015.80	Аналитический метод	0.10	Закрепление отсутствует
1232	483756.92	1271016.40	Аналитический метод	0.10	Закрепление отсутствует
1233	483757.49	1271017.81	Аналитический метод	0.10	Закрепление отсутствует
1234	483756.91	1271019.21	Аналитический метод	0.10	Закрепление отсутствует
1235	483755.65	1271020.09	Аналитический метод	0.10	Закрепление отсутствует
1236	483708.60	1271051.39	Аналитический метод	0.10	Закрепление отсутствует
1237	483673.13	1271079.40	Аналитический метод	0.10	Закрепление отсутствует
1238	483617.54	1271135.15	Аналитический метод	0.10	Закрепление отсутствует

3. Сведения о характерных точках части (частей) границы объекта					
Обозначение характерных точек части границы	Координаты, м		Метод определения координат характерной точки	Средняя квадратическая погрешность положения характерной точки (M _t), м	Описание обозначения точки на местности (при наличии)
	X	Y			
1	2	3	4	5	6
1239	483534.01	1271196.41	Аналитический метод	0.10	Закрепление отсутствует
1240	483533.72	1271196.61	Аналитический метод	0.10	Закрепление отсутствует
1241	483457.33	1271254.81	Аналитический метод	0.10	Закрепление отсутствует
1242	483394.82	1271304.87	Аналитический метод	0.10	Закрепление отсутствует
1243	483297.91	1271375.36	Аналитический метод	0.10	Закрепление отсутствует
1244	483245.09	1271415.93	Аналитический метод	0.10	Закрепление отсутствует
1245	483243.68	1271416.50	Аналитический метод	0.10	Закрепление отсутствует
1246	483242.20	1271415.86	Аналитический метод	0.10	Закрепление отсутствует
1247	483198.02	1271356.75	Аналитический метод	0.10	Закрепление отсутствует
1248	483123.58	1271264.92	Аналитический метод	0.10	Закрепление отсутствует
1249	483051.11	1271172.19	Аналитический метод	0.10	Закрепление отсутствует
1250	483007.26	1271117.47	Аналитический метод	0.10	Закрепление отсутствует
1251	482843.60	1270907.70	Аналитический метод	0.10	Закрепление отсутствует
1252	482822.97	1270896.80	Аналитический метод	0.10	Закрепление отсутствует
1253	482822.29	1270896.34	Аналитический метод	0.10	Закрепление отсутствует
1254	482717.52	1270759.80	Аналитический метод	0.10	Закрепление отсутствует
1255	482632.68	1270653.95	Аналитический метод	0.10	Закрепление отсутствует
1256	482630.56	1270655.49	Аналитический метод	0.10	Закрепление отсутствует
1257	482629.34	1270656.08	Аналитический метод	0.10	Закрепление отсутствует
1258	482558.05	1270683.35	Аналитический метод	0.10	Закрепление отсутствует
1259	482549.07	1270691.00	Аналитический метод	0.10	Закрепление отсутствует
1260	482547.69	1270691.59	Аналитический метод	0.10	Закрепление отсутствует
1261	482546.25	1270691.01	Аналитический метод	0.10	Закрепление отсутствует
1262	482545.65	1270689.59	Аналитический метод	0.10	Закрепление отсутствует
1263	482546.23	1270688.19	Аналитический метод	0.10	Закрепление отсутствует
1264	482554.33	1270681.28	Аналитический метод	0.10	Закрепление отсутствует

3. Сведения о характерных точках части (частей) границы объекта					
Обозначение характерных точек части границы	Координаты, м		Метод определения координат характерной точки	Средняя квадратическая погрешность положения характерной точки (M _t), м	Описание обозначения точки на местности (при наличии)
	X	Y			
1	2	3	4	5	6
1265	482522.02	1270637.63	Аналитический метод	0.10	Закрепление отсутствует
1266	482521.45	1270636.21	Аналитический метод	0.10	Закрепление отсутствует
1267	482522.01	1270634.82	Аналитический метод	0.10	Закрепление отсутствует
1268	482523.53	1270633.77	Аналитический метод	0.10	Закрепление отсутствует
1269	482525.01	1270633.14	Аналитический метод	0.10	Закрепление отсутствует
1270	482526.42	1270633.74	Аналитический метод	0.10	Закрепление отсутствует
1271	482526.99	1270635.25	Аналитический метод	0.10	Закрепление отсутствует
1272	482526.40	1270636.56	Аналитический метод	0.10	Закрепление отсутствует
1273	482526.27	1270636.65	Аналитический метод	0.10	Закрепление отсутствует
1274	482557.74	1270679.19	Аналитический метод	0.10	Закрепление отсутствует
1275	482626.13	1270653.02	Аналитический метод	0.10	Закрепление отсутствует
1276	482583.37	1270593.95	Аналитический метод	0.10	Закрепление отсутствует
1277	482548.58	1270542.22	Аналитический метод	0.10	Закрепление отсутствует
1278	482475.24	1270449.73	Аналитический метод	0.10	Закрепление отсутствует
1279	482413.36	1270369.25	Аналитический метод	0.10	Закрепление отсутствует
1280	482328.48	1270413.82	Аналитический метод	0.10	Закрепление отсутствует
1281	482371.91	1270467.80	Аналитический метод	0.10	Закрепление отсутствует
1282	482388.88	1270457.41	Аналитический метод	0.10	Закрепление отсутствует
1283	482389.89	1270457.14	Аналитический метод	0.10	Закрепление отсутствует
1284	482390.96	1270457.45	Аналитический метод	0.10	Закрепление отсутствует
1285	482391.63	1270458.16	Аналитический метод	0.10	Закрепление отсутствует
1286	482391.89	1270459.12	Аналитический метод	0.10	Закрепление отсутствует
1287	482391.62	1270460.14	Аналитический метод	0.10	Закрепление отсутствует
1288	482390.89	1270460.87	Аналитический метод	0.10	Закрепление отсутствует
1289	482372.51	1270472.10	Аналитический метод	0.10	Закрепление отсутствует
1290	482371.58	1270472.41	Аналитический метод	0.10	Закрепление отсутствует

3. Сведения о характерных точках части (частей) границы объекта					
Обозначение характерных точек части границы	Координаты, м		Метод определения координат характерной точки	Средняя квадратическая погрешность положения характерной точки (M _t), м	Описание обозначения точки на местности (при наличии)
	X	Y			
1	2	3	4	5	6
1291	482370.71	1270472.27	Аналитический метод	0.10	Закрепление отсутствует
1292	482369.88	1270471.66	Аналитический метод	0.10	Закрепление отсутствует
1293	482324.36	1270415.05	Аналитический метод	0.10	Закрепление отсутствует
1294	482321.66	1270414.73	Аналитический метод	0.10	Закрепление отсутствует
1295	482320.76	1270414.38	Аналитический метод	0.10	Закрепление отсутствует
1296	482320.03	1270413.39	Аналитический метод	0.10	Закрепление отсутствует
1297	482320.01	1270412.14	Аналитический метод	0.10	Закрепление отсутствует
1298	482320.72	1270411.15	Аналитический метод	0.10	Закрепление отсутствует
1299	482321.44	1270410.77	Аналитический метод	0.10	Закрепление отсутствует
1300	482293.05	1270367.69	Аналитический метод	0.10	Закрепление отсутствует
1301	482290.66	1270368.48	Аналитический метод	0.10	Закрепление отсутствует
1302	482290.06	1270368.57	Аналитический метод	0.10	Закрепление отсутствует
1303	482289.48	1270368.48	Аналитический метод	0.10	Закрепление отсутствует
1304	482288.92	1270368.20	Аналитический метод	0.10	Закрепление отсутствует
1305	482288.17	1270367.20	Аналитический метод	0.10	Закрепление отсутствует
1306	482288.17	1270365.93	Аналитический метод	0.10	Закрепление отсутствует
1307	482288.92	1270364.93	Аналитический метод	0.10	Закрепление отсутствует
1308	482289.47	1270364.66	Аналитический метод	0.10	Закрепление отсутствует
1309	482293.22	1270363.42	Аналитический метод	0.10	Закрепление отсутствует
1310	482294.49	1270363.41	Аналитический метод	0.10	Закрепление отсутствует
1311	482295.08	1270363.72	Аналитический метод	0.10	Закрепление отсутствует
1312	482295.50	1270364.15	Аналитический метод	0.10	Закрепление отсутствует
1313	482295.81	1270364.66	Аналитический метод	0.10	Закрепление отсутствует
1314	482326.08	1270410.56	Аналитический метод	0.10	Закрепление отсутствует
1315	482412.46	1270365.24	Аналитический метод	0.10	Закрепление отсутствует
1316	482431.85	1270328.56	Аналитический метод	0.10	Закрепление отсутствует

3. Сведения о характерных точках части (частей) границы объекта					
Обозначение характерных точек части границы	Координаты, м		Метод определения координат характерной точки	Средняя квадратическая погрешность положения характерной точки (M _t), м	Описание обозначения точки на местности (при наличии)
	X	Y			
1	2	3	4	5	6
1317	482432.54	1270327.85	Аналитический метод	0.10	Закрепление отсутствует
1318	482433.42	1270327.57	Аналитический метод	0.10	Закрепление отсутствует
1319	482434.39	1270327.73	Аналитический метод	0.10	Закрепление отсутствует
1320	482435.03	1270328.18	Аналитический метод	0.10	Закрепление отсутствует
1321	482435.48	1270328.95	Аналитический метод	0.10	Закрепление отсутствует
1322	482435.50	1270330.13	Аналитический метод	0.10	Закрепление отсутствует
1323	482435.31	1270330.56	Аналитический метод	0.10	Закрепление отсутствует
1324	482419.23	1270360.95	Аналитический метод	0.10	Закрепление отсутствует
1325	482483.92	1270319.44	Аналитический метод	0.10	Закрепление отсутствует
1326	482479.45	1270309.26	Аналитический метод	0.10	Закрепление отсутствует
1327	482479.47	1270307.85	Аналитический метод	0.10	Закрепление отсутствует
1328	482480.32	1270306.85	Аналитический метод	0.10	Закрепление отсутствует
1329	482481.40	1270306.58	Аналитический метод	0.10	Закрепление отсутствует
1330	482482.29	1270306.83	Аналитический метод	0.10	Закрепление отсутствует
1331	482482.95	1270307.41	Аналитический метод	0.10	Закрепление отсутствует
1332	482483.18	1270307.81	Аналитический метод	0.10	Закрепление отсутствует
1333	482487.24	1270317.07	Аналитический метод	0.10	Закрепление отсутствует
1334	482615.49	1270219.42	Аналитический метод	0.10	Закрепление отсутствует
1335	482616.07	1270219.09	Аналитический метод	0.10	Закрепление отсутствует
1336	482616.68	1270218.97	Аналитический метод	0.10	Закрепление отсутствует
1337	482617.32	1270219.05	Аналитический метод	0.10	Закрепление отсутствует
1338	482670.05	1270232.39	Аналитический метод	0.10	Закрепление отсутствует
1339	482670.55	1270232.56	Аналитический метод	0.10	Закрепление отсутствует
1340	482671.37	1270233.32	Аналитический метод	0.10	Закрепление отсутствует
1341	482725.47	1270303.39	Аналитический метод	0.10	Закрепление отсутствует
1342	482750.90	1270283.76	Аналитический метод	0.10	Закрепление отсутствует

3. Сведения о характерных точках части (частей) границы объекта					
Обозначение характерных точек части границы	Координаты, м		Метод определения координат характерной точки	Средняя квадратическая погрешность положения характерной точки (M _t), м	Описание обозначения точки на местности (при наличии)
	X	Y			
1	2	3	4	5	6
1343	482751.55	1270283.33	Аналитический метод	0.10	Закрепление отсутствует
1344	482752.35	1270283.18	Аналитический метод	0.10	Закрепление отсутствует
1345	482753.11	1270283.35	Аналитический метод	0.10	Закрепление отсутствует
1346	482753.74	1270283.78	Аналитический метод	0.10	Закрепление отсутствует
1347	482754.14	1270284.37	Аналитический метод	0.10	Закрепление отсутствует
1348	482754.31	1270285.19	Аналитический метод	0.10	Закрепление отсутствует
1349	482754.13	1270286.02	Аналитический метод	0.10	Закрепление отсутствует
1350	482753.75	1270286.57	Аналитический метод	0.10	Закрепление отсутствует
1351	482753.08	1270287.11	Аналитический метод	0.10	Закрепление отсутствует
1352	482727.89	1270306.56	Аналитический метод	0.10	Закрепление отсутствует
1353	482763.09	1270353.28	Аналитический метод	0.10	Закрепление отсутствует
1354	482985.60	1270194.39	Аналитический метод	0.10	Закрепление отсутствует
1355	483036.11	1270155.57	Аналитический метод	0.10	Закрепление отсутствует
1356	483027.96	1270152.42	Аналитический метод	0.10	Закрепление отсутствует
1357	483027.19	1270151.95	Аналитический метод	0.10	Закрепление отсутствует
1358	483026.66	1270151.05	Аналитический метод	0.10	Закрепление отсутствует
1359	483026.64	1270150.07	Аналитический метод	0.10	Закрепление отсутствует
1360	483026.91	1270149.44	Аналитический метод	0.10	Закрепление отсутствует
1361	483027.43	1270148.89	Аналитический метод	0.10	Закрепление отсутствует
1362	483028.15	1270148.57	Аналитический метод	0.10	Закрепление отсутствует
1363	483028.89	1270148.54	Аналитический метод	0.10	Закрепление отсутствует
1364	483029.45	1270148.71	Аналитический метод	0.10	Закрепление отсутствует
1365	483039.78	1270152.72	Аналитический метод	0.10	Закрепление отсутствует
1366	483095.49	1270107.45	Аналитический метод	0.10	Закрепление отсутствует
1367	483096.08	1270107.04	Аналитический метод	0.10	Закрепление отсутствует
1368	483096.74	1270106.87	Аналитический метод	0.10	Закрепление отсутствует

3. Сведения о характерных точках части (частей) границы объекта					
Обозначение характерных точек части границы	Координаты, м		Метод определения координат характерной точки	Средняя квадратическая погрешность положения характерной точки (M _t), м	Описание обозначения точки на местности (при наличии)
	X	Y			
1	2	3	4	5	6
1369	483097.42	1270106.93	Аналитический метод	0.10	Закрепление отсутствует
1370	483098.07	1270107.23	Аналитический метод	0.10	Закрепление отсутствует
1371	483098.56	1270107.72	Аналитический метод	0.10	Закрепление отсутствует
1372	483130.53	1270152.27	Аналитический метод	0.10	Закрепление отсутствует
1373	483127.63	1270145.84	Аналитический метод	0.10	Закрепление отсутствует
1374	483127.62	1270144.35	Аналитический метод	0.10	Закрепление отсутствует
1375	483128.67	1270143.26	Аналитический метод	0.10	Закрепление отсутствует
1376	483130.19	1270143.22	Аналитический метод	0.10	Закрепление отсутствует
1377	483131.35	1270144.39	Аналитический метод	0.10	Закрепление отсутствует
1378	483142.06	1270168.35	Аналитический метод	0.10	Закрепление отсутствует
1379	483188.22	1270229.80	Аналитический метод	0.10	Закрепление отсутствует
1380	483191.20	1270227.51	Аналитический метод	0.10	Закрепление отсутствует
1381	483192.18	1270227.22	Аналитический метод	0.10	Закрепление отсутствует
1382	483193.02	1270227.38	Аналитический метод	0.10	Закрепление отсутствует
1383	483193.69	1270227.85	Аналитический метод	0.10	Закрепление отсутствует
1384	483194.07	1270228.41	Аналитический метод	0.10	Закрепление отсутствует
1385	483194.24	1270229.20	Аналитический метод	0.10	Закрепление отсутствует
1386	483194.05	1270230.08	Аналитический метод	0.10	Закрепление отсутствует
1387	483193.63	1270230.66	Аналитический метод	0.10	Закрепление отсутствует
1388	483190.63	1270232.97	Аналитический метод	0.10	Закрепление отсутствует
1389	483267.04	1270332.87	Аналитический метод	0.10	Закрепление отсутствует
1390	483264.04	1270321.12	Аналитический метод	0.10	Закрепление отсутствует
1391	483264.20	1270319.85	Аналитический метод	0.10	Закрепление отсутствует
1392	483264.75	1270319.17	Аналитический метод	0.10	Закрепление отсутствует
1393	483265.57	1270318.78	Аналитический метод	0.10	Закрепление отсутствует
1394	483266.47	1270318.79	Аналитический метод	0.10	Закрепление отсутствует

3. Сведения о характерных точках части (частей) границы объекта					
Обозначение характерных точек части границы	Координаты, м		Метод определения координат характерной точки	Средняя квадратическая погрешность положения характерной точки (M _t), м	Описание обозначения точки на местности (при наличии)
	X	Y			
1	2	3	4	5	6
1395	483267.23	1270319.16	Аналитический метод	0.10	Закрепление отсутствует
1396	483267.77	1270319.80	Аналитический метод	0.10	Закрепление отсутствует
1397	483267.94	1270320.24	Аналитический метод	0.10	Закрепление отсутствует
1398	483273.20	1270340.93	Аналитический метод	0.10	Закрепление отсутствует
1399	483349.04	1270441.65	Аналитический метод	0.10	Закрепление отсутствует
1400	483407.69	1270400.56	Аналитический метод	0.10	Закрепление отсутствует
1401	483389.82	1270378.54	Аналитический метод	0.10	Закрепление отсутствует
1402	483389.36	1270377.27	Аналитический метод	0.10	Закрепление отсутствует
1403	483389.64	1270376.24	Аналитический метод	0.10	Закрепление отсутствует
1404	483390.36	1270375.53	Аналитический метод	0.10	Закрепление отсутствует
1405	483391.39	1270375.26	Аналитический метод	0.10	Закрепление отсутствует
1406	483392.39	1270375.55	Аналитический метод	0.10	Закрепление отсутствует
1407	483392.91	1270375.99	Аналитический метод	0.10	Закрепление отсутствует
1408	483410.96	1270398.25	Аналитический метод	0.10	Закрепление отсутствует
1409	483471.38	1270354.91	Аналитический метод	0.10	Закрепление отсутствует
1410	483465.22	1270347.89	Аналитический метод	0.10	Закрепление отсутствует
1411	483464.64	1270346.52	Аналитический метод	0.10	Закрепление отсутствует
1412	483465.26	1270345.03	Аналитический метод	0.10	Закрепление отсутствует
1413	483466.63	1270344.48	Аналитический метод	0.10	Закрепление отсутствует
1414	483468.03	1270345.04	Аналитический метод	0.10	Закрепление отсутствует
1415	483468.51	1270345.59	Аналитический метод	0.10	Закрепление отсутствует
1416	483475.87	1270353.99	Аналитический метод	0.10	Закрепление отсутствует
1417	483488.62	1270368.54	Аналитический метод	0.10	Закрепление отсутствует
1418	483527.52	1270339.33	Аналитический метод	0.10	Закрепление отсутствует
1419	483528.07	1270338.91	Аналитический метод	0.10	Закрепление отсутствует
1420	483555.88	1270326.24	Аналитический метод	0.10	Закрепление отсутствует

3. Сведения о характерных точках части (частей) границы объекта					
Обозначение характерных точек части границы	Координаты, м		Метод определения координат характерной точки	Средняя квадратическая погрешность положения характерной точки (M _t), м	Описание обозначения точки на местности (при наличии)
	X	Y			
1	2	3	4	5	6
1421	483665.73	1270240.42	Аналитический метод	0.10	Закрепление отсутствует
1422	483815.00	1270130.96	Аналитический метод	0.10	Закрепление отсутствует
1423	483851.34	1270106.22	Аналитический метод	0.10	Закрепление отсутствует
1424	483807.95	1270075.77	Аналитический метод	0.10	Закрепление отсутствует
1425	483801.21	1270081.91	Аналитический метод	0.10	Закрепление отсутствует
1426	483800.27	1270082.13	Аналитический метод	0.10	Закрепление отсутствует
1427	483799.37	1270081.91	Аналитический метод	0.10	Закрепление отсутствует
1428	483798.54	1270081.09	Аналитический метод	0.10	Закрепление отсутствует
1429	483798.29	1270080.04	Аналитический метод	0.10	Закрепление отсутствует
1430	483798.58	1270079.09	Аналитический метод	0.10	Закрепление отсутствует
1431	483799.20	1270078.46	Аналитический метод	0.10	Закрепление отсутствует
1432	483806.57	1270071.70	Аналитический метод	0.10	Закрепление отсутствует
1433	483807.17	1270071.35	Аналитический метод	0.10	Закрепление отсутствует
1434	483807.85	1270071.23	Аналитический метод	0.10	Закрепление отсутствует
1435	483808.54	1270071.35	Аналитический метод	0.10	Закрепление отсутствует
1436	483809.21	1270071.76	Аналитический метод	0.10	Закрепление отсутствует
1437	483854.71	1270103.72	Аналитический метод	0.10	Закрепление отсутствует
1438	483887.97	1270075.20	Аналитический метод	0.10	Закрепление отсутствует
1439	483918.04	1270042.50	Аналитический метод	0.10	Закрепление отсутствует
1440	483957.67	1270004.84	Аналитический метод	0.10	Закрепление отсутствует
1441	483941.92	1269913.10	Аналитический метод	0.10	Закрепление отсутствует
1442	483942.48	1269911.72	Аналитический метод	0.10	Закрепление отсутствует
1443	483961.62	1269890.75	Аналитический метод	0.10	Закрепление отсутствует
1444	483962.26	1269890.31	Аналитический метод	0.10	Закрепление отсутствует
1445	484061.77	1269835.19	Аналитический метод	0.10	Закрепление отсутствует
1446	484062.43	1269834.90	Аналитический метод	0.10	Закрепление отсутствует

3. Сведения о характерных точках части (частей) границы объекта					
Обозначение характерных точек части границы	Координаты, м		Метод определения координат характерной точки	Средняя квадратическая погрешность положения характерной точки (M _t), м	Описание обозначения точки на местности (при наличии)
	X	Y			
1	2	3	4	5	6
1447	484063.14	1269834.85	Аналитический метод	0.10	Закрепление отсутствует
1448	484063.96	1269835.15	Аналитический метод	0.10	Закрепление отсутствует
1449	484064.50	1269835.64	Аналитический метод	0.10	Закрепление отсутствует
811	484080.71	1269856.18	Аналитический метод	0.10	Закрепление отсутствует
Часть 41					
1450	483386.91	1270328.55	Аналитический метод	0.10	Закрепление отсутствует
1451	483386.46	1270329.22	Аналитический метод	0.10	Закрепление отсутствует
1452	483386.30	1270330.01	Аналитический метод	0.10	Закрепление отсутствует
1453	483386.43	1270330.71	Аналитический метод	0.10	Закрепление отсутствует
1454	483386.88	1270331.40	Аналитический метод	0.10	Закрепление отсутствует
1455	483387.56	1270331.85	Аналитический метод	0.10	Закрепление отсутствует
1456	483388.30	1270331.99	Аналитический метод	0.10	Закрепление отсутствует
1457	483389.06	1270331.84	Аналитический метод	0.10	Закрепление отсутствует
1458	483389.60	1270331.51	Аналитический метод	0.10	Закрепление отсутствует
1459	483407.18	1270316.03	Аналитический метод	0.10	Закрепление отсутствует
1460	483407.71	1270316.41	Аналитический метод	0.10	Закрепление отсутствует
1461	483408.42	1270316.56	Аналитический метод	0.10	Закрепление отсутствует
1462	483409.25	1270316.41	Аналитический метод	0.10	Закрепление отсутствует
1463	483409.90	1270315.97	Аналитический метод	0.10	Закрепление отсутствует
1464	483410.32	1270315.34	Аналитический метод	0.10	Закрепление отсутствует
1465	483410.48	1270314.56	Аналитический метод	0.10	Закрепление отсутствует
1466	483410.31	1270313.76	Аналитический метод	0.10	Закрепление отсутствует
1467	483409.89	1270313.14	Аналитический метод	0.10	Закрепление отсутствует
1468	483408.67	1270311.87	Аналитический метод	0.10	Закрепление отсутствует
1469	483408.03	1270311.43	Аналитический метод	0.10	Закрепление отсутствует
1470	483407.34	1270311.28	Аналитический метод	0.10	Закрепление отсутствует

3. Сведения о характерных точках части (частей) границы объекта					
Обозначение характерных точек части границы	Координаты, м		Метод определения координат характерной точки	Средняя квадратическая погрешность положения характерной точки (M _t), м	Описание обозначения точки на местности (при наличии)
	X	Y			
1	2	3	4	5	6
1471	483406.53	1270311.42	Аналитический метод	0.10	Закрепление отсутствует
1472	483405.84	1270311.86	Аналитический метод	0.10	Закрепление отсутствует
1450	483386.91	1270328.55	Аналитический метод	0.10	Закрепление отсутствует
Часть 42					
1473	483421.26	1270325.08	Аналитический метод	0.10	Закрепление отсутствует
1474	483446.84	1270345.20	Аналитический метод	0.10	Закрепление отсутствует
1475	483447.26	1270345.84	Аналитический метод	0.10	Закрепление отсутствует
1476	483447.42	1270346.62	Аналитический метод	0.10	Закрепление отсутствует
1477	483447.26	1270347.42	Аналитический метод	0.10	Закрепление отсутствует
1478	483446.83	1270348.05	Аналитический метод	0.10	Закрепление отсутствует
1479	483446.18	1270348.48	Аналитический метод	0.10	Закрепление отсутствует
1480	483445.44	1270348.63	Аналитический метод	0.10	Закрепление отсутствует
1481	483444.70	1270348.50	Аналитический метод	0.10	Закрепление отсутствует
1482	483444.00	1270348.04	Аналитический метод	0.10	Закрепление отсутствует
1483	483418.48	1270327.98	Аналитический метод	0.10	Закрепление отсутствует
1484	483418.00	1270327.27	Аналитический метод	0.10	Закрепление отсутствует
1485	483417.85	1270326.52	Аналитический метод	0.10	Закрепление отсутствует
1486	483418.00	1270325.74	Аналитический метод	0.10	Закрепление отсутствует
1487	483418.44	1270325.08	Аналитический метод	0.10	Закрепление отсутствует
1488	483419.09	1270324.65	Аналитический метод	0.10	Закрепление отсутствует
1489	483419.82	1270324.50	Аналитический метод	0.10	Закрепление отсутствует
1490	483420.61	1270324.65	Аналитический метод	0.10	Закрепление отсутствует
1473	483421.26	1270325.08	Аналитический метод	0.10	Закрепление отсутствует
Часть 43					
1491	482660.00	1270373.98	Аналитический метод	0.10	Закрепление отсутствует
1492	482681.96	1270397.96	Аналитический метод	0.10	Закрепление отсутствует

3. Сведения о характерных точках части (частей) границы объекта					
Обозначение характерных точек части границы	Координаты, м		Метод определения координат характерной точки	Средняя квадратическая погрешность положения характерной точки (M _t), м	Описание обозначения точки на местности (при наличии)
	X	Y			
1	2	3	4	5	6
1493	482719.26	1270369.83	Аналитический метод	0.10	Закрепление отсутствует
1494	482719.64	1270369.56	Аналитический метод	0.10	Закрепление отсутствует
1495	482720.69	1270369.27	Аналитический метод	0.10	Закрепление отсутствует
1496	482721.75	1270369.58	Аналитический метод	0.10	Закрепление отсутствует
1497	482722.45	1270370.33	Аналитический метод	0.10	Закрепление отсутствует
1498	482722.68	1270371.33	Аналитический метод	0.10	Закрепление отсутствует
1499	482722.36	1270372.35	Аналитический метод	0.10	Закрепление отсутствует
1500	482722.04	1270372.74	Аналитический метод	0.10	Закрепление отсутствует
1501	482684.37	1270401.18	Аналитический метод	0.10	Закрепление отсутствует
1502	482685.37	1270402.79	Аналитический метод	0.10	Закрепление отсутствует
1503	482685.65	1270403.80	Аналитический метод	0.10	Закрепление отсутствует
1504	482685.37	1270404.82	Аналитический метод	0.10	Закрепление отсутствует
1505	482684.62	1270405.56	Аналитический метод	0.10	Закрепление отсутствует
1506	482683.65	1270405.81	Аналитический метод	0.10	Закрепление отсутствует
1507	482682.73	1270405.59	Аналитический метод	0.10	Закрепление отсутствует
1508	482681.95	1270404.86	Аналитический метод	0.10	Закрепление отсутствует
1509	482679.90	1270401.64	Аналитический метод	0.10	Закрепление отсутствует
1510	482657.20	1270376.84	Аналитический метод	0.10	Закрепление отсутствует
1511	482656.90	1270376.44	Аналитический метод	0.10	Закрепление отсутствует
1512	482656.62	1270375.44	Аналитический метод	0.10	Закрепление отсутствует
1513	482656.93	1270374.35	Аналитический метод	0.10	Закрепление отсутствует
1514	482657.62	1270373.70	Аналитический метод	0.10	Закрепление отсутствует
1515	482658.62	1270373.43	Аналитический метод	0.10	Закрепление отсутствует
1516	482659.59	1270373.68	Аналитический метод	0.10	Закрепление отсутствует
1491	482660.00	1270373.98	Аналитический метод	0.10	Закрепление отсутствует

Раздел 3

Сведения о местоположении измененных (уточненных) границ объекта

1. Система координат -

2. Сведения о характерных точках границ объекта

Обозначение характерных точек границ	Существующие координаты, м		Измененные (уточненные) координаты, м		Метод определения координат характерной точки	Средняя квадратическая погрешность положения характерной точки (M _t), м	Описание обозначения точки на местности (при наличии)
	X	Y	X	Y			
1	2	3	4	5	6	7	8
-	-	-	-	-	-	-	

3. Сведения о характерных точках части (частей) границы объекта





Обозначение характерных точек части границы	Существующие координаты, м		Измененные (уточненные) координаты, м		Метод определения координат характерной точки	Средняя квадратическая погрешность положения характерной точки (M _t), м	Описание обозначения точки на местности (при наличии)
	X	Y	X	Y			
1	2	3	4	5	6	7	8
-	-	-	-	-	-	-	

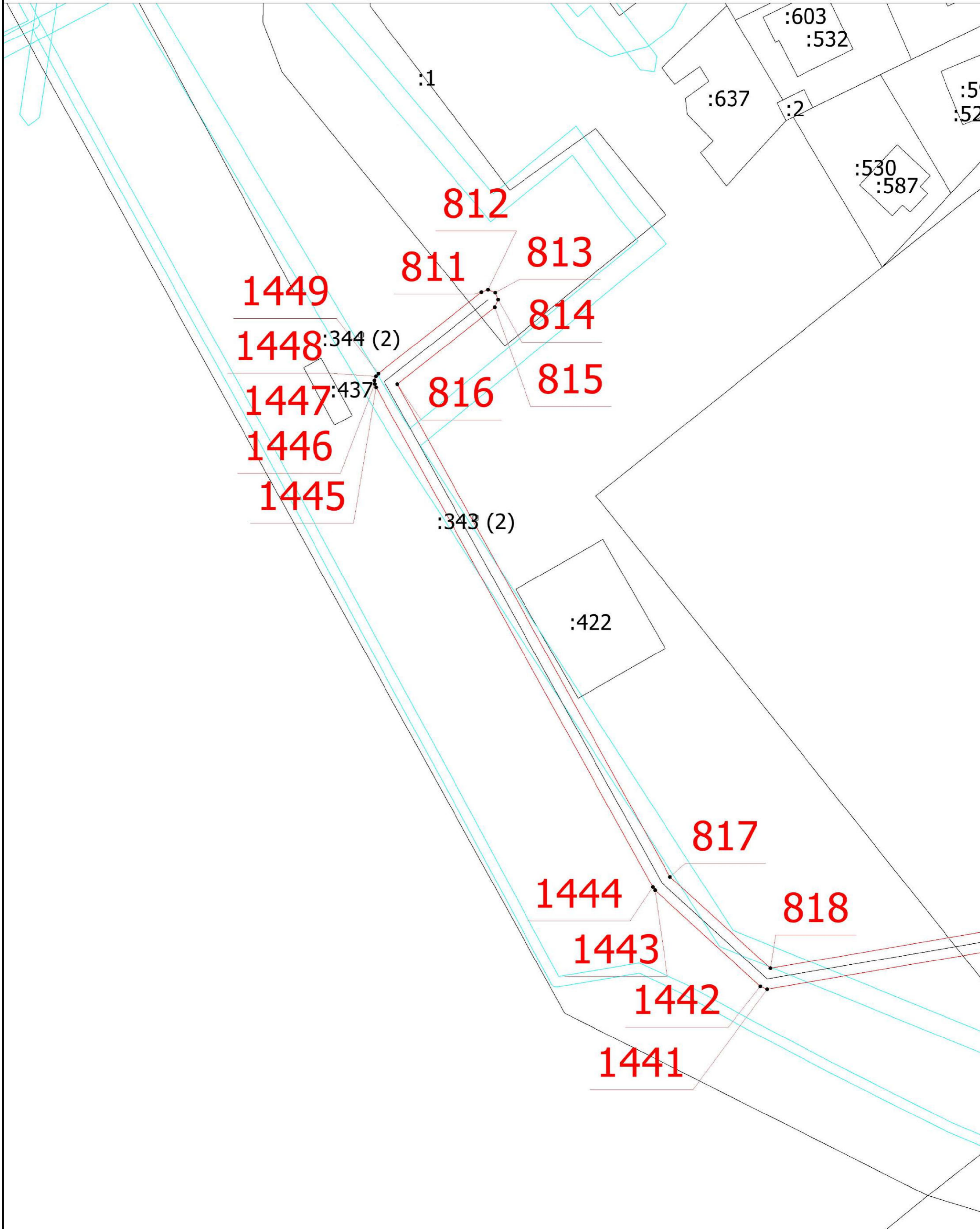
Схема границ земельных участков, контуров зданий, сооружений, объектов незавершенного строительства



Масштаб 1:4500

Условные обозначения

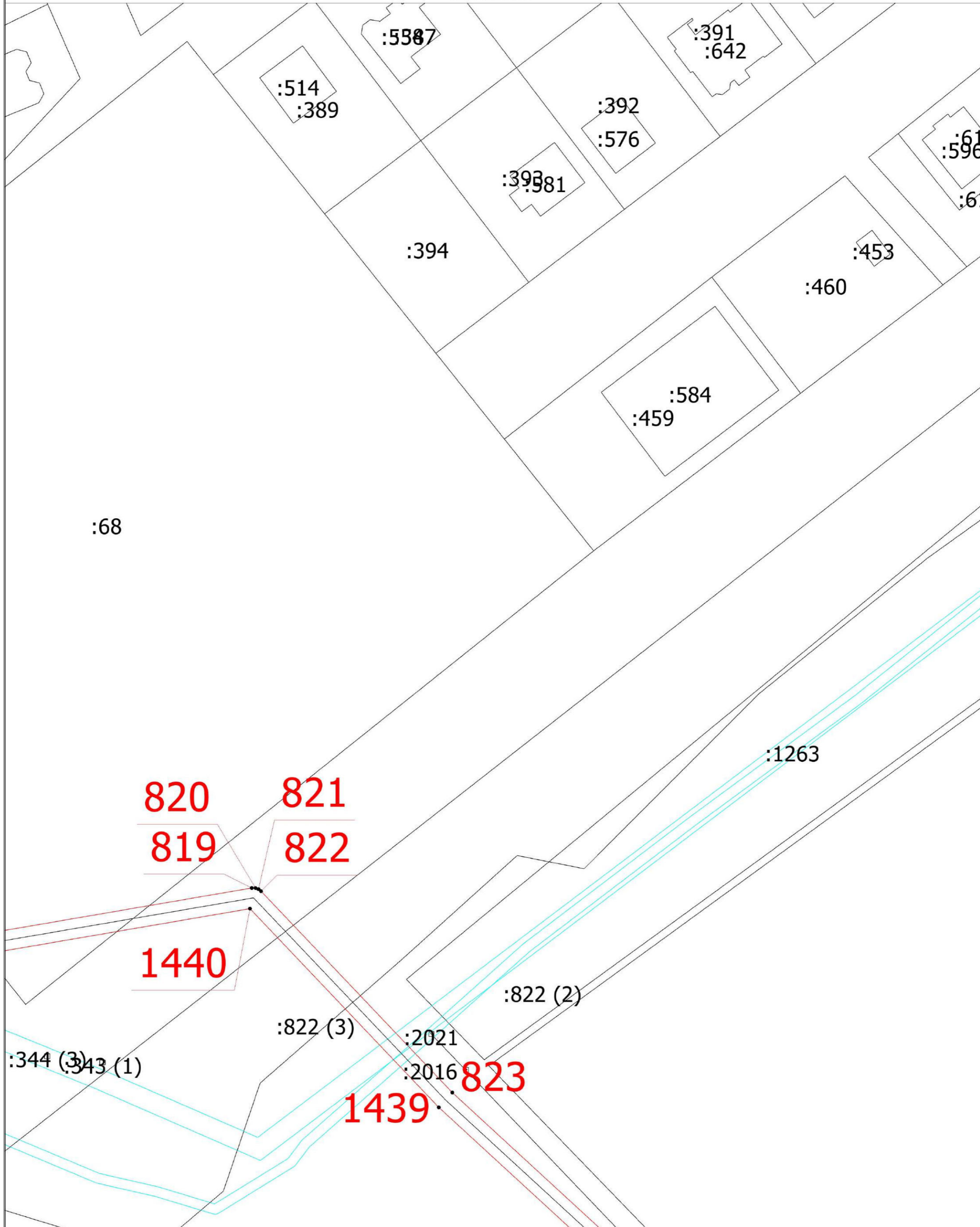
-  - Существующая часть границы, имеющиеся в ЕГРН сведения о которой достаточны для определения ее местоположения
-  - вновь образованная часть границы, сведения о которой достаточны для определения ее местоположения
-  - Характерная точка границы, сведения о которой позволяют однозначно определить ее положение на местности
-  - Обозначение новой характерной точки



Масштаб 1:500

Условные обозначения

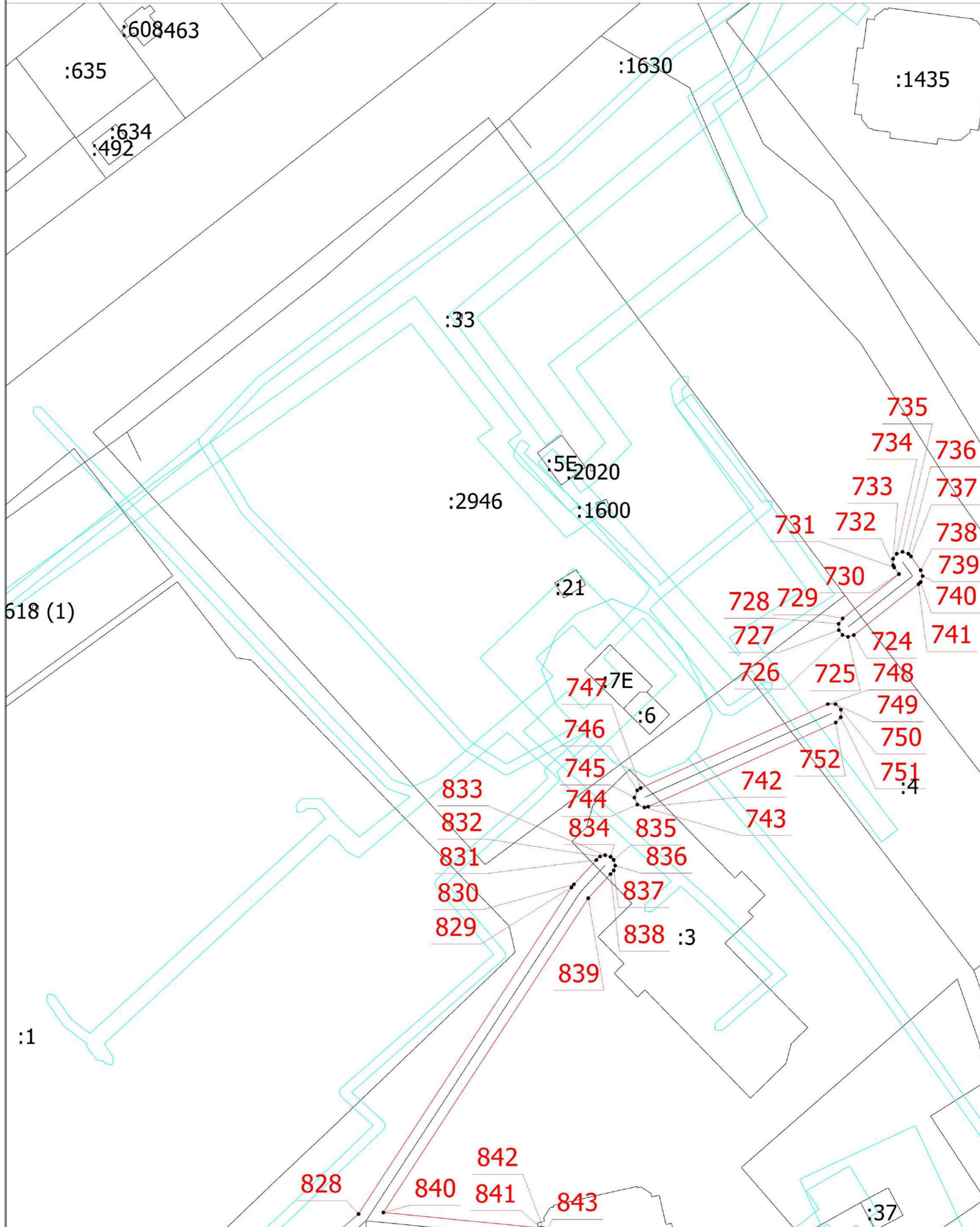
- Существующая часть границы, имеющиеся в ЕГРН сведения о которой достаточны для определения ее местоположения
- вновь образованная часть границы, сведения о которой достаточны для определения ее местоположения
- - Характерная точка границы, сведения о которой позволяют однозначно определить ее положение на местности
- 1 - Обозначение новой характерной точки



Масштаб 1:500

Условные обозначения

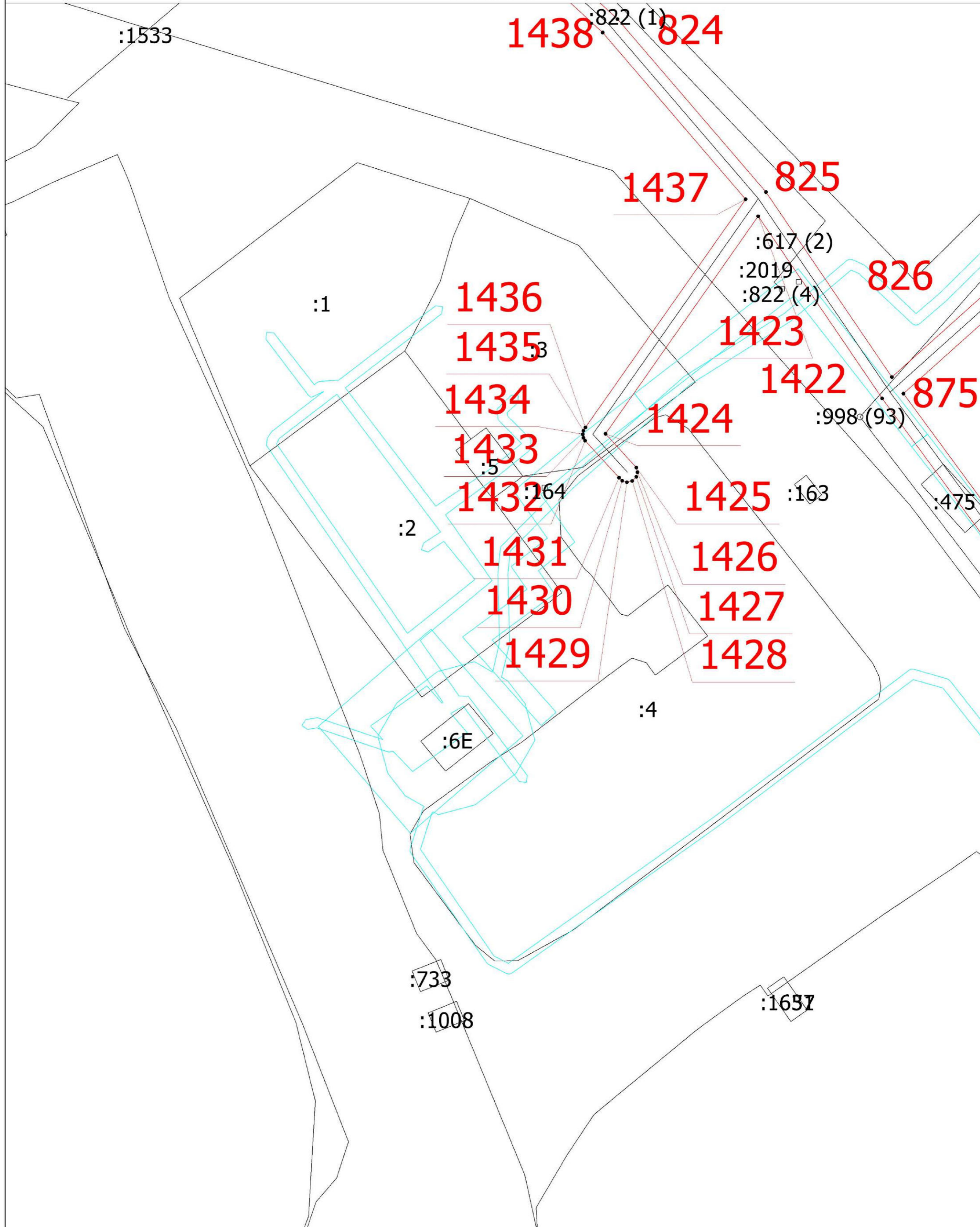
- - Существующая часть границы, имеющиеся в ЕГРН сведения о которой достаточны для определения ее местоположения
- - Вновь образованная часть границы, сведения о которой достаточны для определения ее местоположения
- - Характерная точка границы, сведения о которой позволяют однозначно определить ее положение на местности
- 1 - Обозначение новой характерной точки



Масштаб 1:500

Условные обозначения

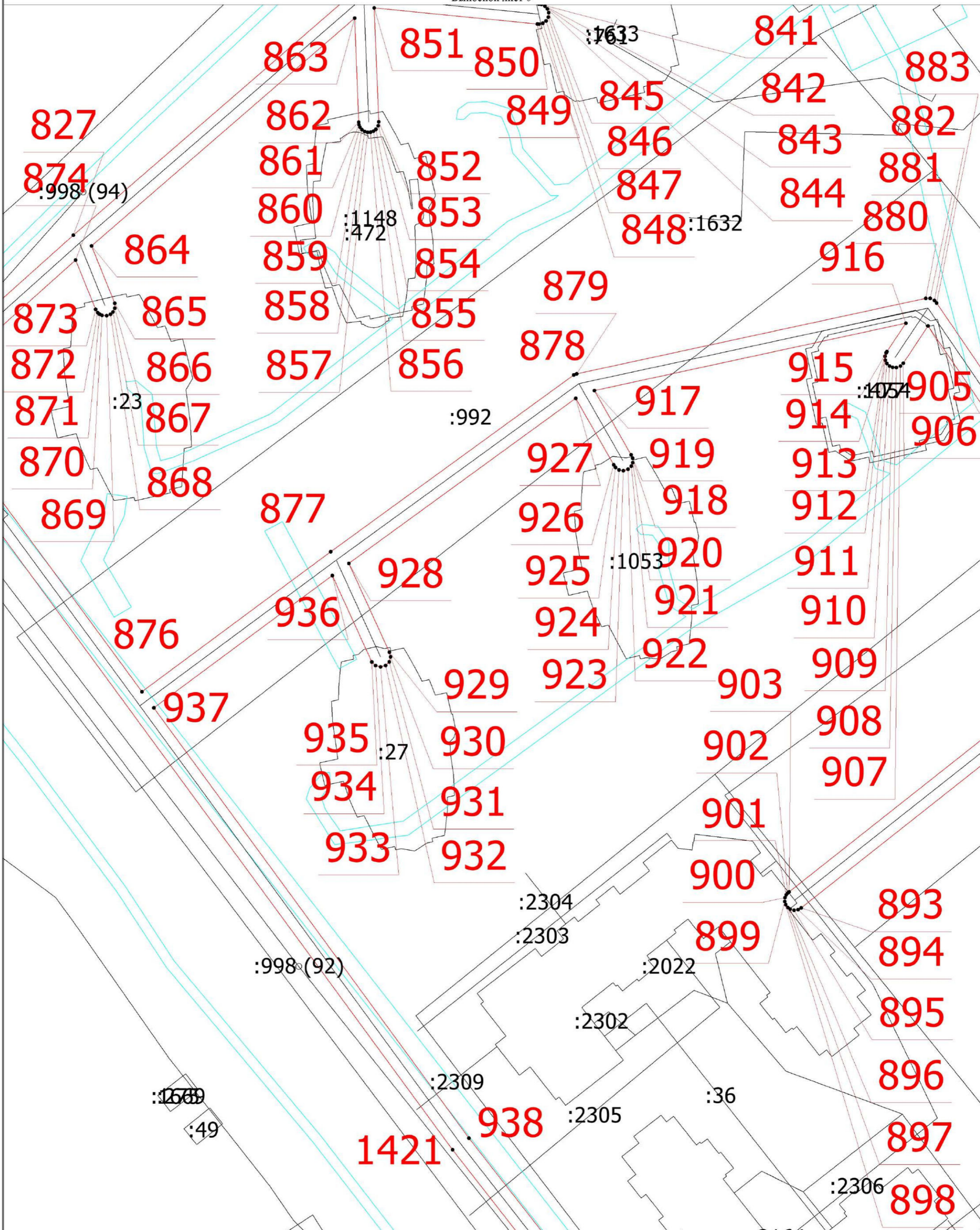
- Существующая часть границы, имеющиеся в ЕГРН сведения о которой достаточны для определения ее местоположения
- вновь образованная часть границы, сведения о которой достаточны для определения ее местоположения
- - Характерная точка границы, сведения о которой позволяют однозначно определить ее положение на местности
- 1 - Обозначение новой характерной точки



Масштаб 1:500

Условные обозначения

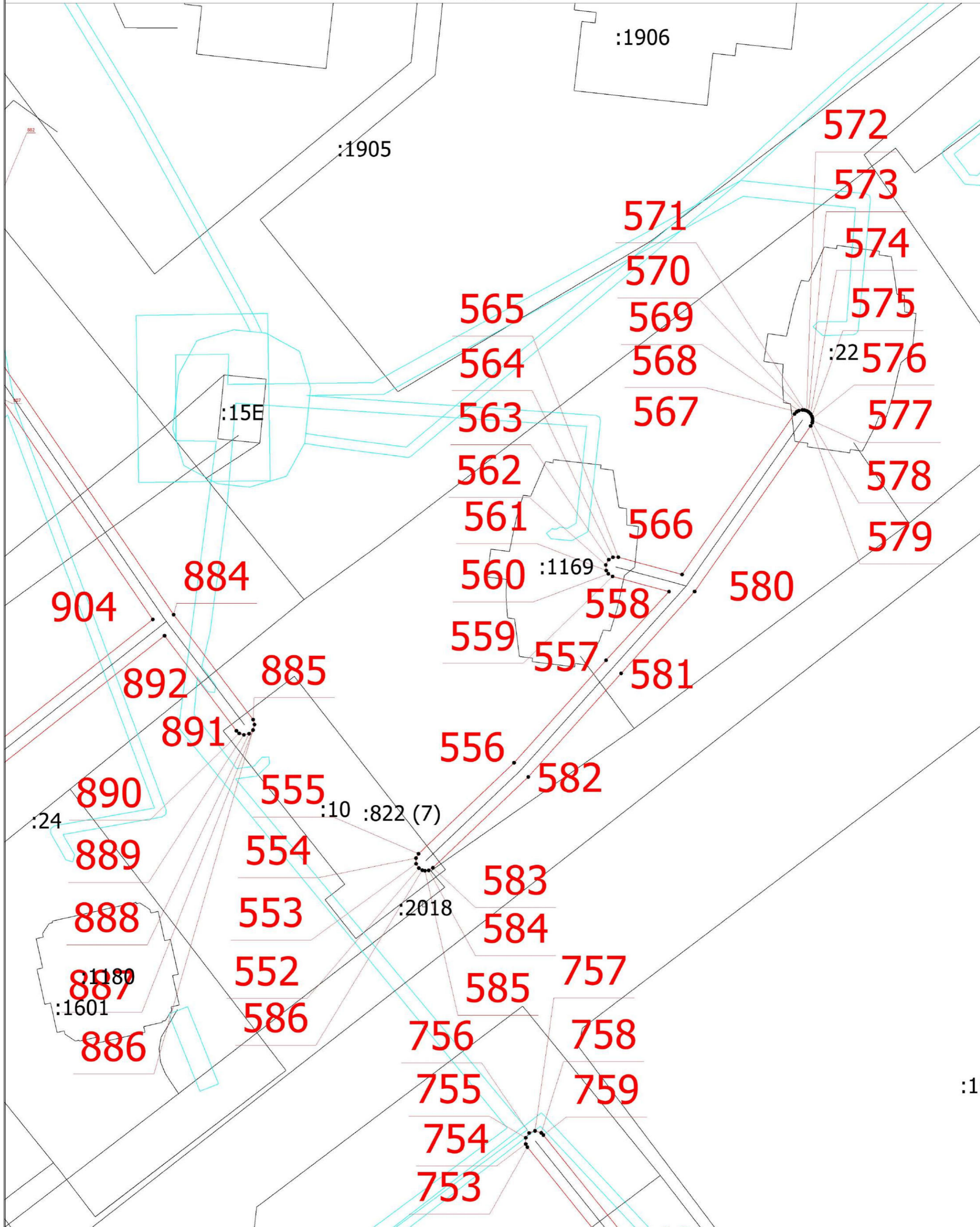
- Существующая часть границы, имеющиеся в ЕГРН сведения о которой достаточны для определения ее местоположения
- вновь образованная часть границы, сведения о которой достаточны для определения ее местоположения
- - Характерная точка границы, сведения о которой позволяют однозначно определить ее положение на местности
- 1 - Обозначение новой характерной точки



Масштаб 1:500

Условные обозначения

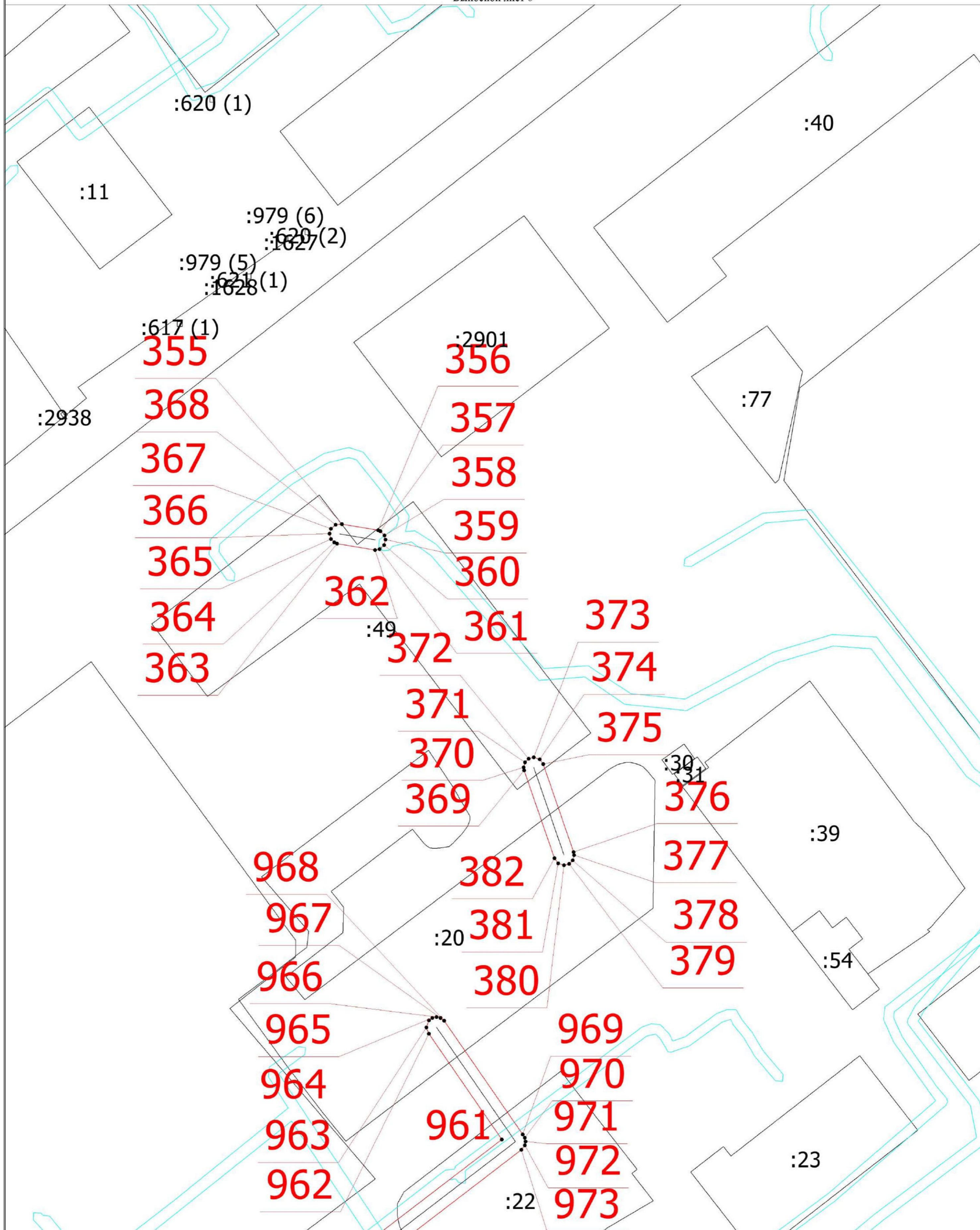
- Существующая часть границы, имеющиеся в ЕГРН сведения о которой достаточны для определения ее местоположения
- вновь образованная часть границы, сведения о которой достаточны для определения ее местоположения
- - Характерная точка границы, сведения о которой позволяют однозначно определить ее положение на местности
- 1 - Обозначение новой характерной точки



Масштаб 1:500

Условные обозначения

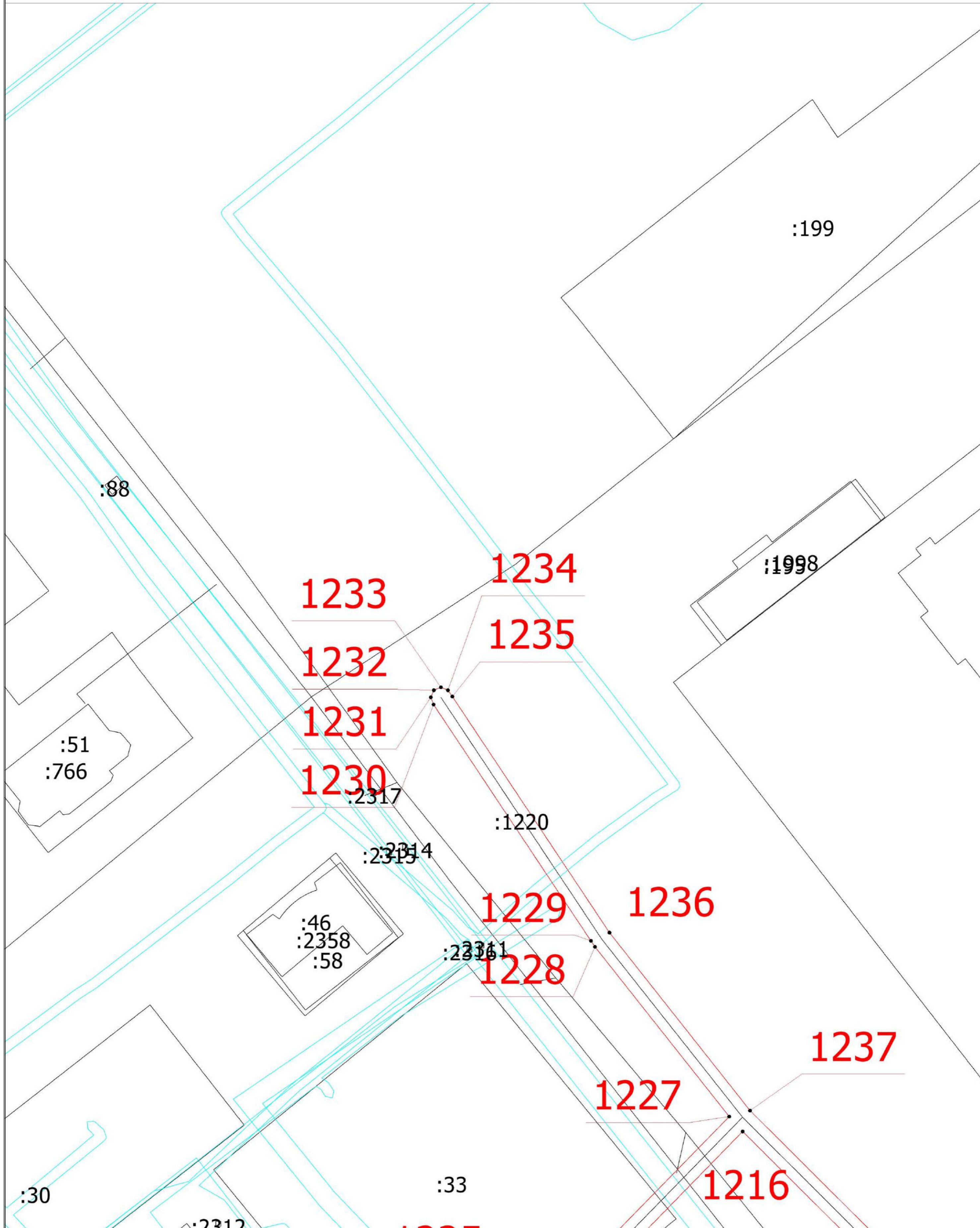
- Существующая часть границы, имеющиеся в ЕГРН сведения о которой достаточны для определения ее местоположения
- вновь образованная часть границы, сведения о которой достаточны для определения ее местоположения
- - Характерная точка границы, сведения о которой позволяют однозначно определить ее положение на местности
- 1 - Обозначение новой характерной точки



Масштаб 1:500

Условные обозначения

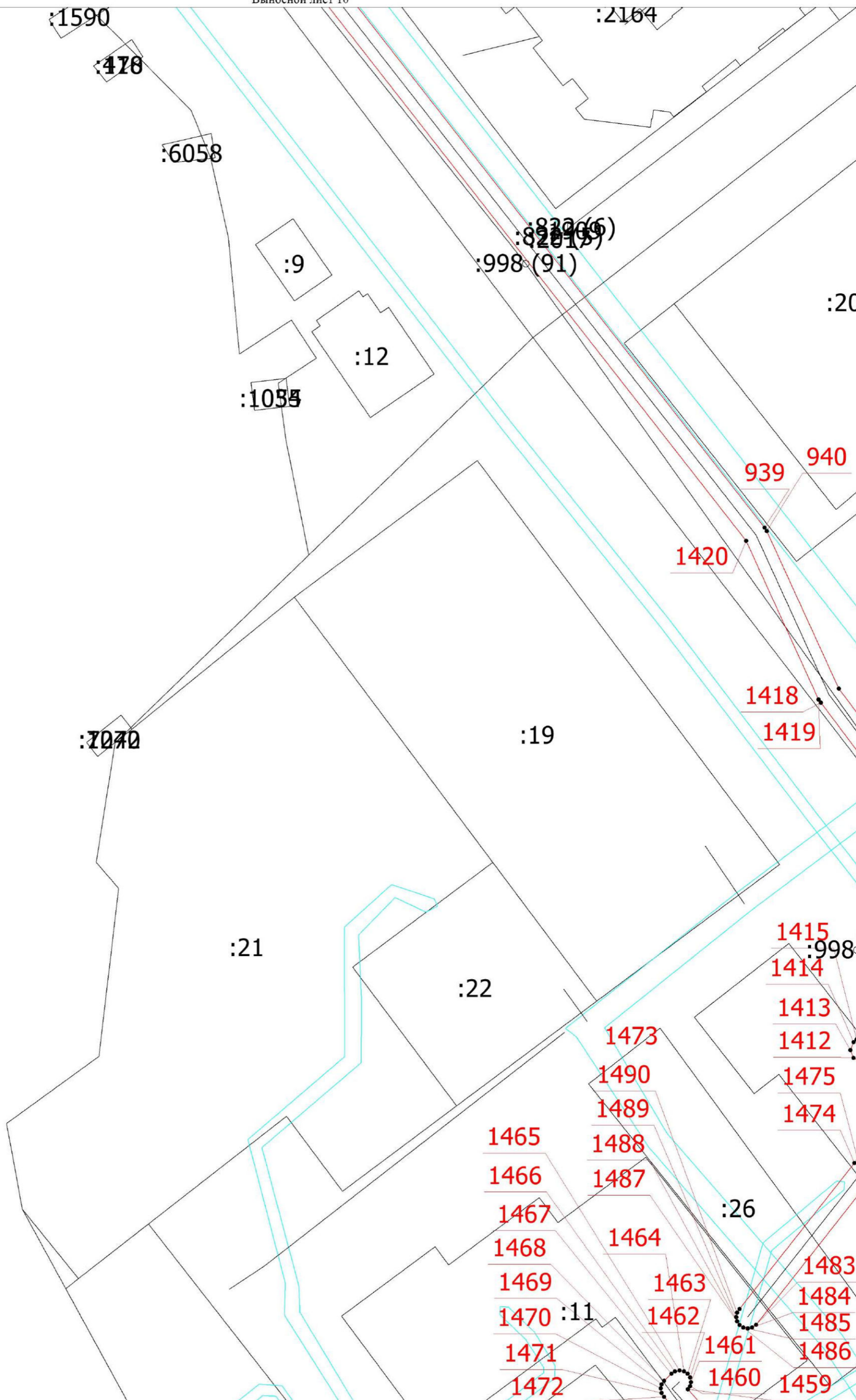
- - Существующая часть границы, имеющиеся в ЕГРН сведения о которой достаточны для определения ее местоположения
- - вновь образованная часть границы, сведения о которой достаточны для определения ее местоположения
- - Характерная точка границы, сведения о которой позволяют однозначно определить ее положение на местности
- 1 - Обозначение новой характерной точки



Масштаб 1:500

Условные обозначения

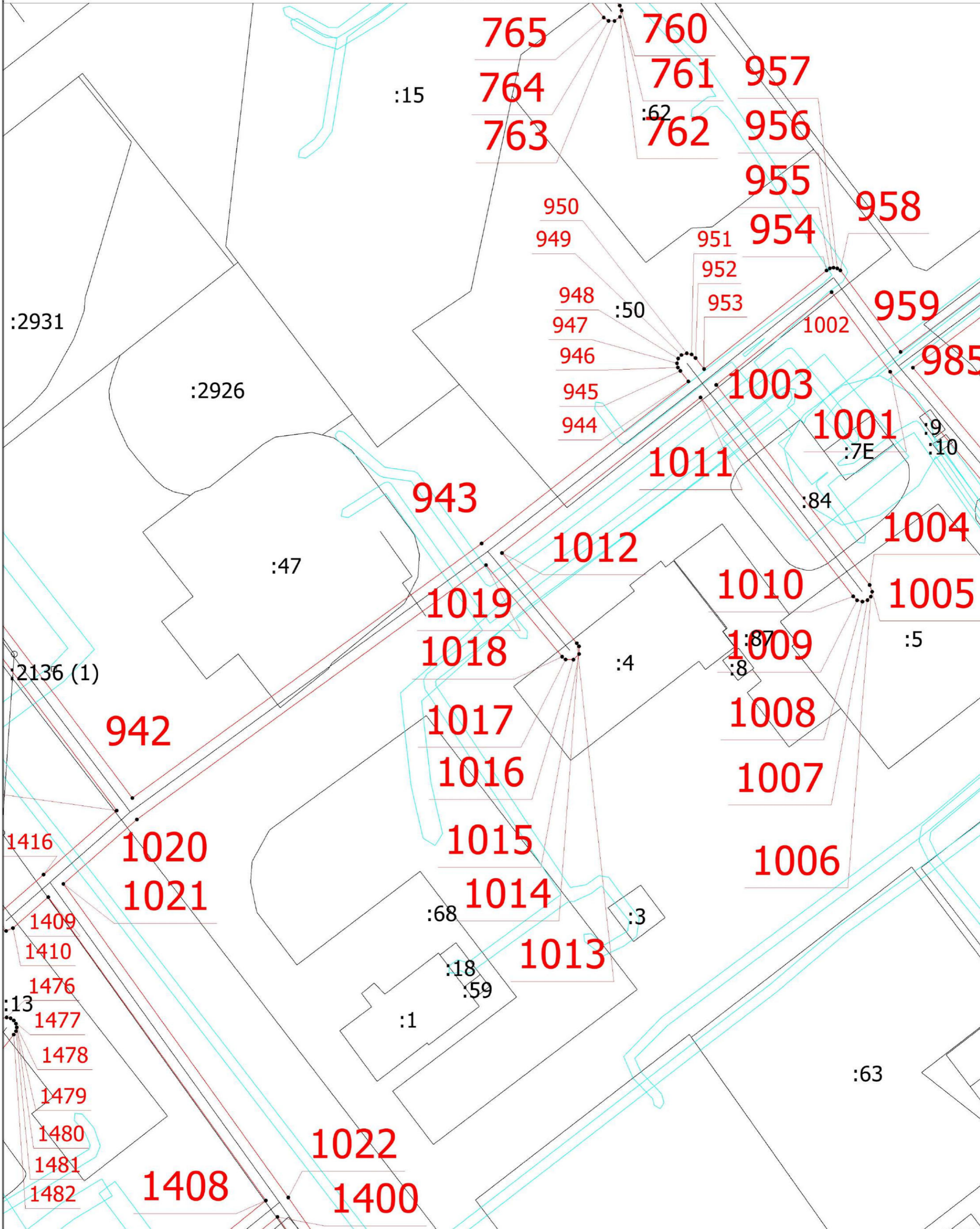
- Существующая часть границы, имеющиеся в ЕГРН сведения о которой достаточны для определения ее местоположения
- вновь образованная часть границы, сведения о которой достаточны для определения ее местоположения
- - Характерная точка границы, сведения о которой позволяют однозначно определить ее положение на местности
- 1 - Обозначение новой характерной точки



Масштаб 1:500

Условные обозначения

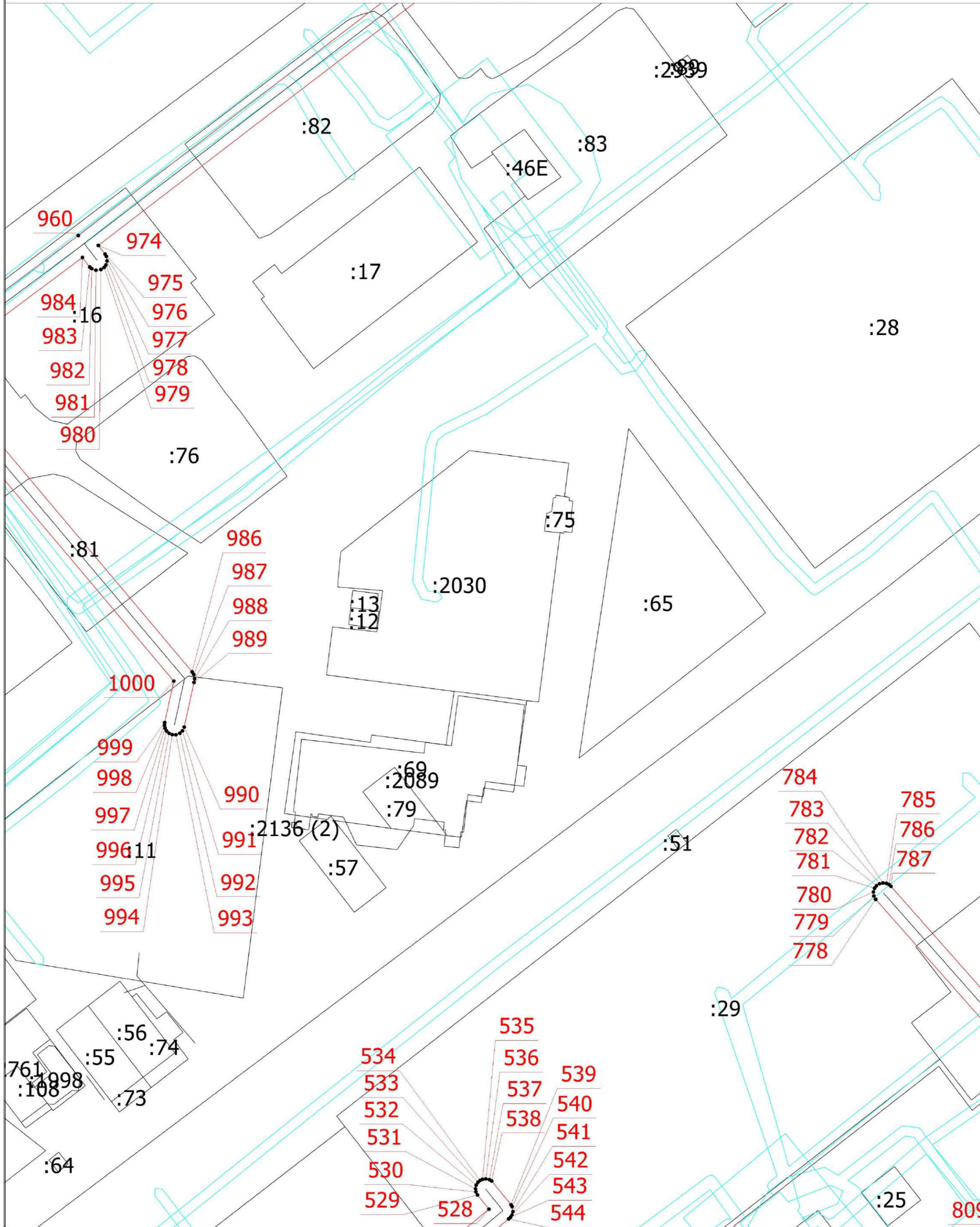
- - Существующая часть границы, имеющиеся в ЕГРН сведения о которой достаточны для определения ее местоположения
- - Вновь образованная часть границы, сведения о которой достаточны для определения ее местоположения
- - Характерная точка границы, сведения о которой позволяют однозначно определить ее положение на местности
- 1 - Обозначение новой характерной точки



Масштаб 1:500

Условные обозначения

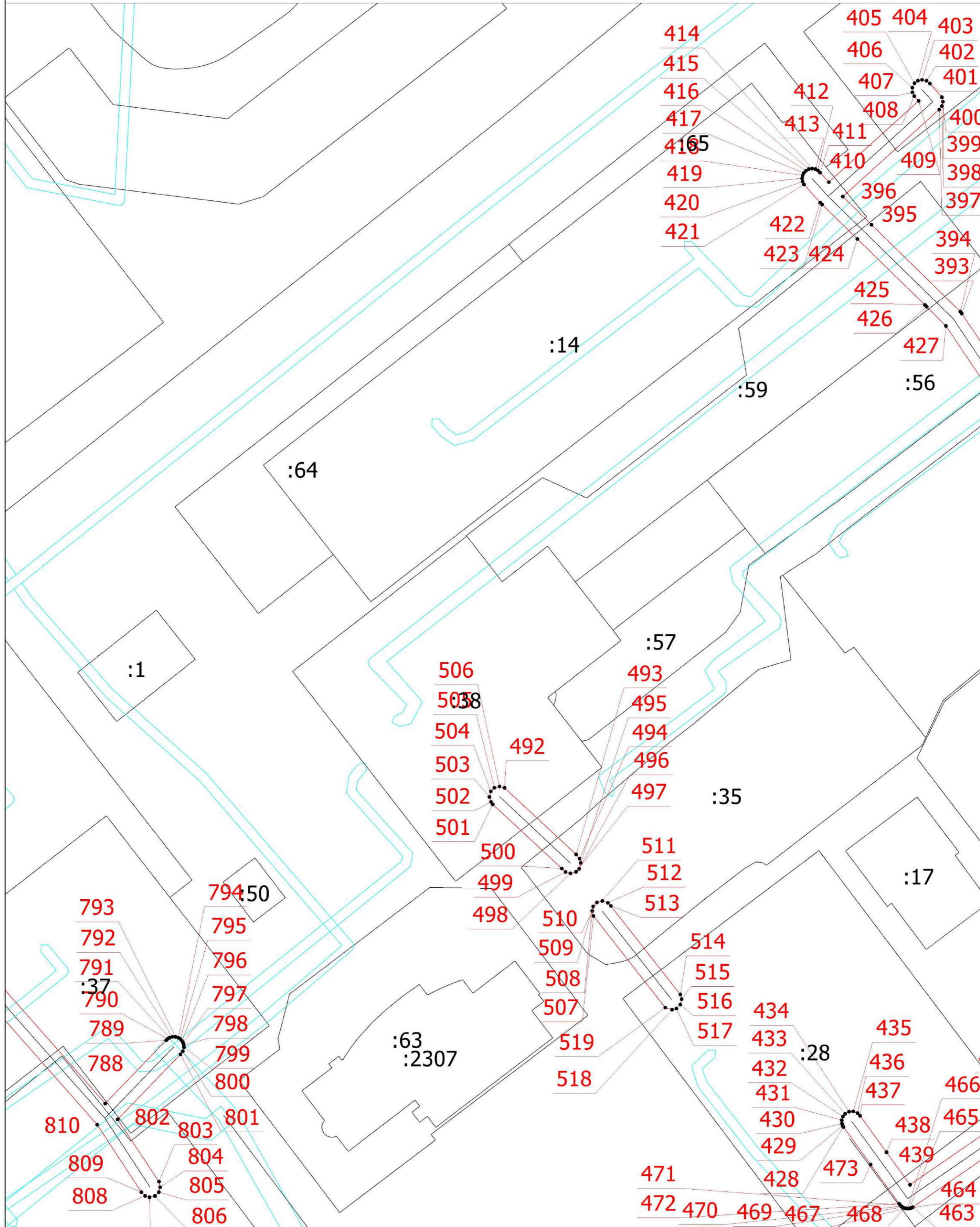
- Существующая часть границы, имеющиеся в ЕГРН сведения о которой достаточны для определения ее местоположения
- вновь образованная часть границы, сведения о которой достаточны для определения ее местоположения
- - Характерная точка границы, сведения о которой позволяют однозначно определить ее положение на местности
- 1 - Обозначение новой характерной точки



Масштаб 1:500

Условные обозначения

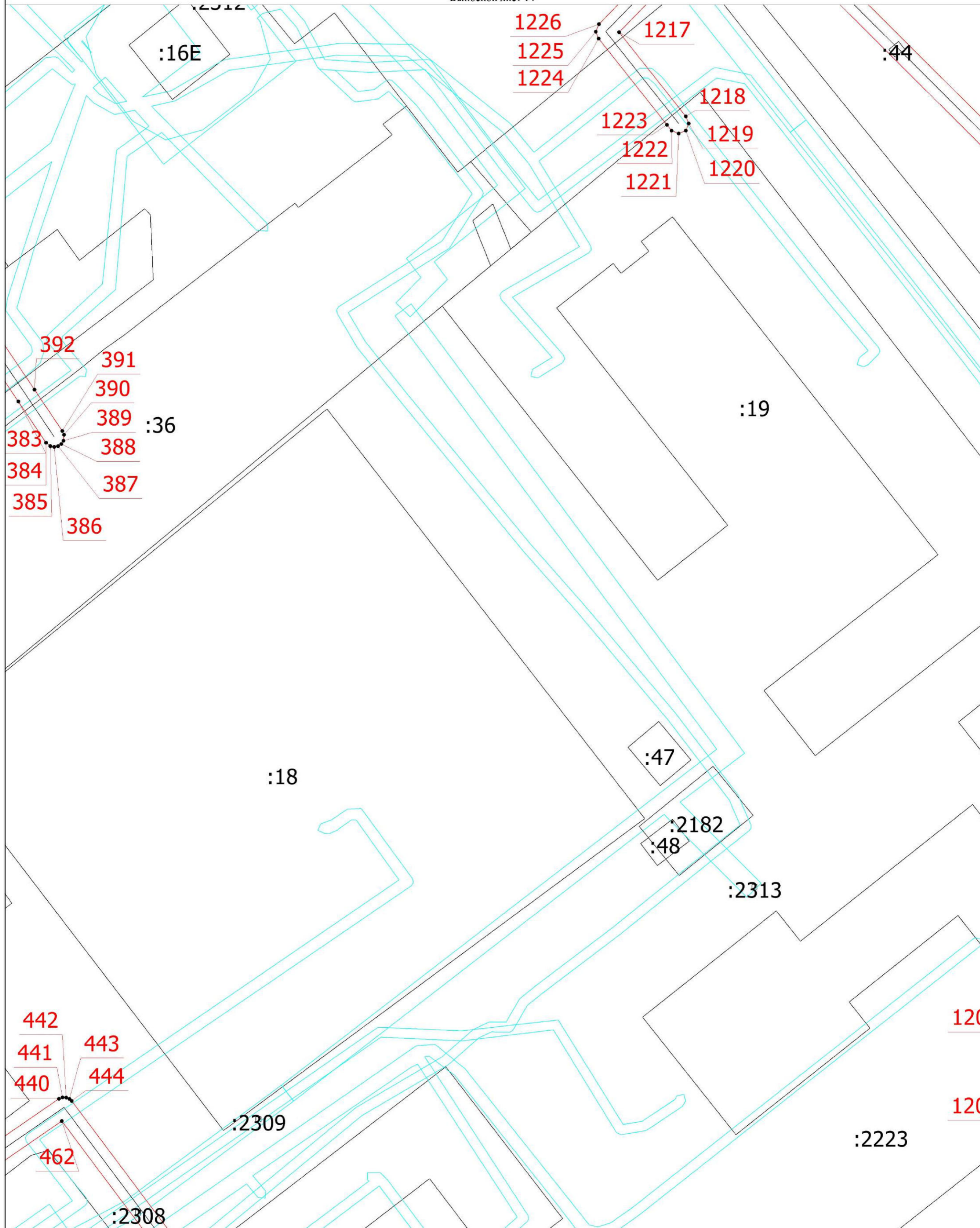
- Существующая часть границы, имеющиеся в ЕГРН сведения о которой достаточны для определения ее местоположения
- вновь образованная часть границы, сведения о которой достаточны для определения ее местоположения
- - Характерная точка границы, сведения о которой позволяют однозначно определить ее положение на местности
- 1 - Обозначение новой характерной точки



Масштаб 1:500

Условные обозначения

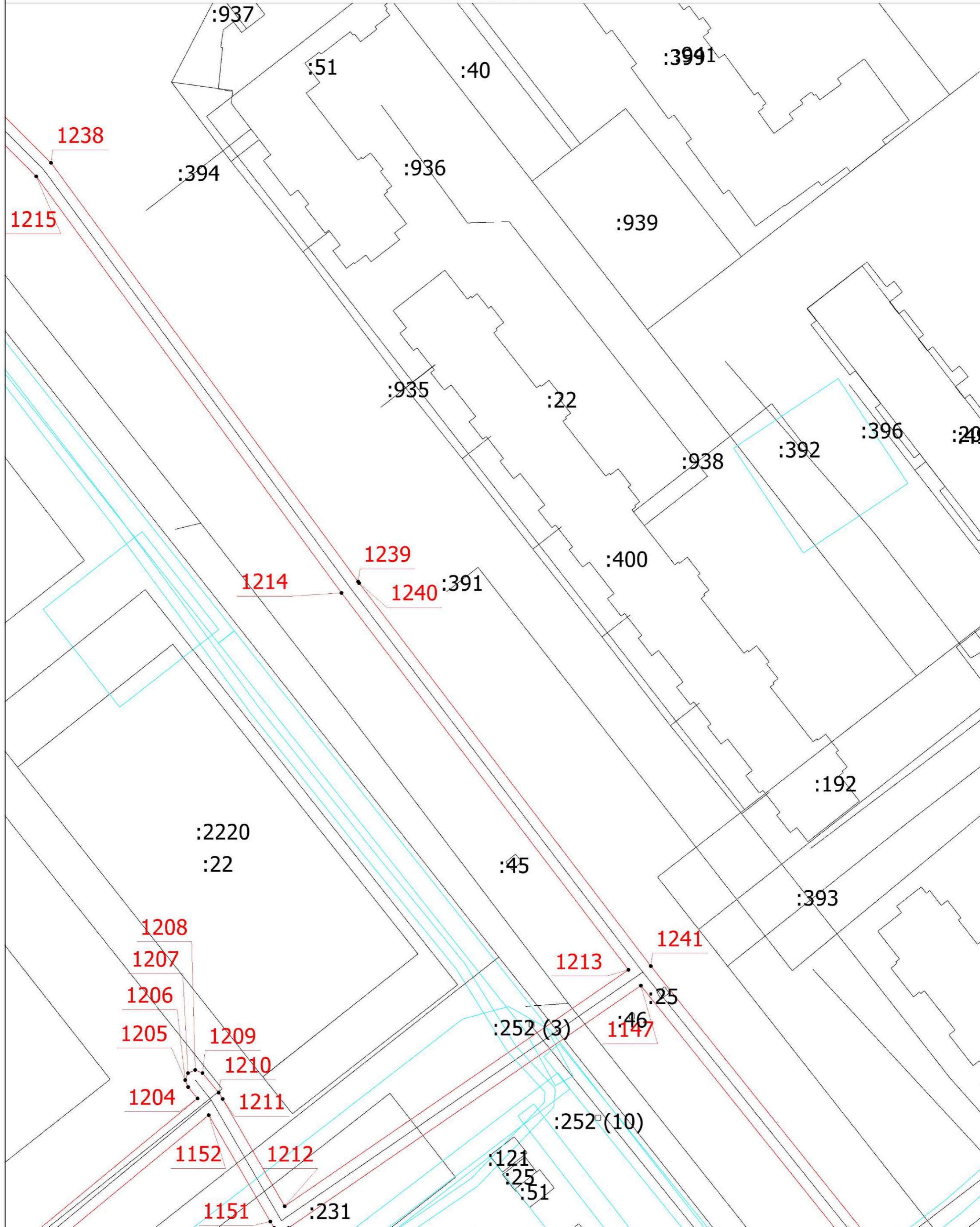
- Существующая часть границы, имеющиеся в ЕГРН сведения о которой достаточны для определения ее местоположения
- вновь образованная часть границы, сведения о которой достаточны для определения ее местоположения
- - Характерная точка границы, сведения о которой позволяют однозначно определить ее положение на местности
- 1 - Обозначение новой характерной точки



Масштаб 1:500

Условные обозначения

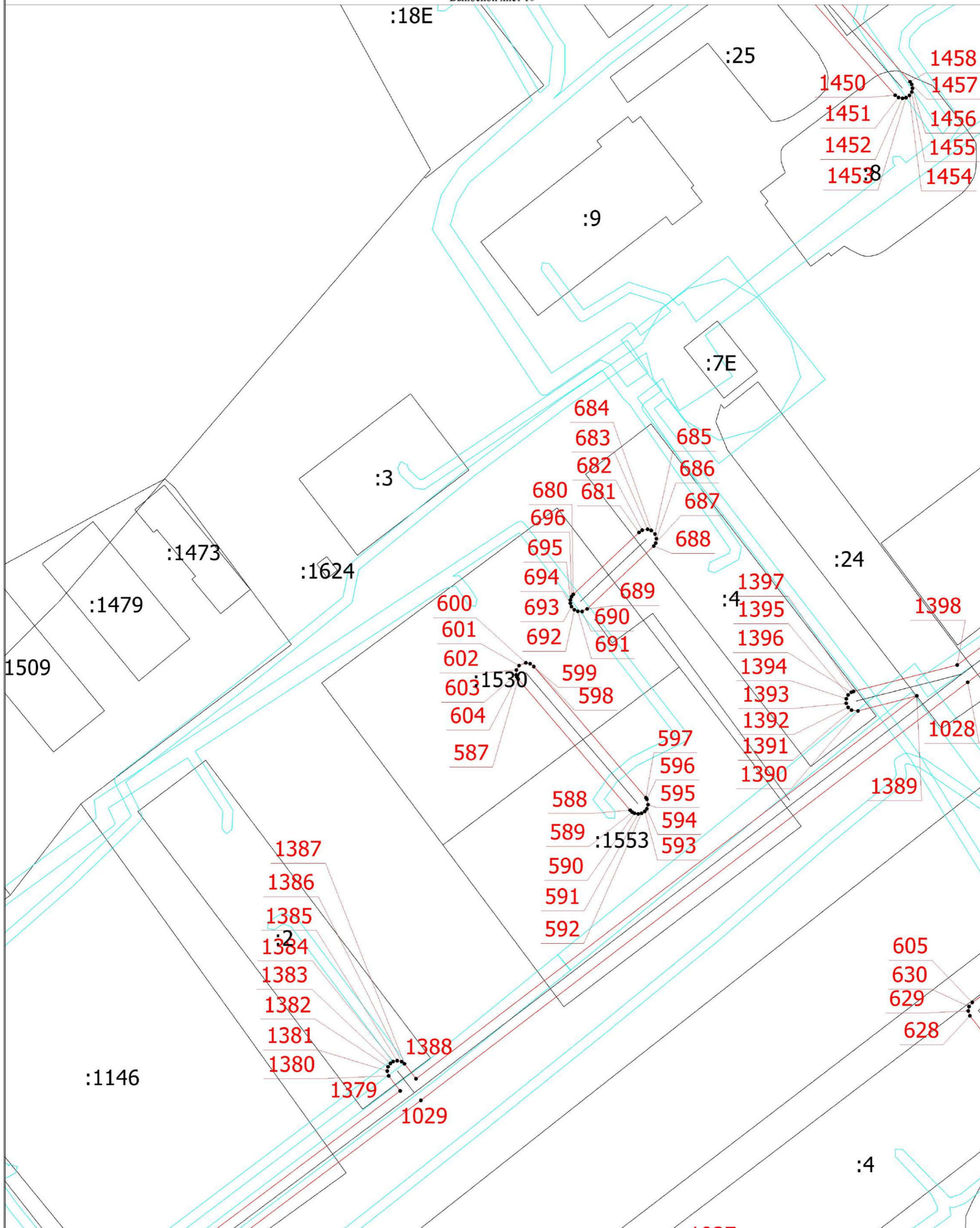
- Существующая часть границы, имеющиеся в ЕГРН сведения о которой достаточны для определения ее местоположения
- вновь образованная часть границы, сведения о которой достаточны для определения ее местоположения
- - Характерная точка границы, сведения о которой позволяют однозначно определить ее положение на местности
- 1 - Обозначение новой характерной точки



Масштаб 1:500

Условные обозначения

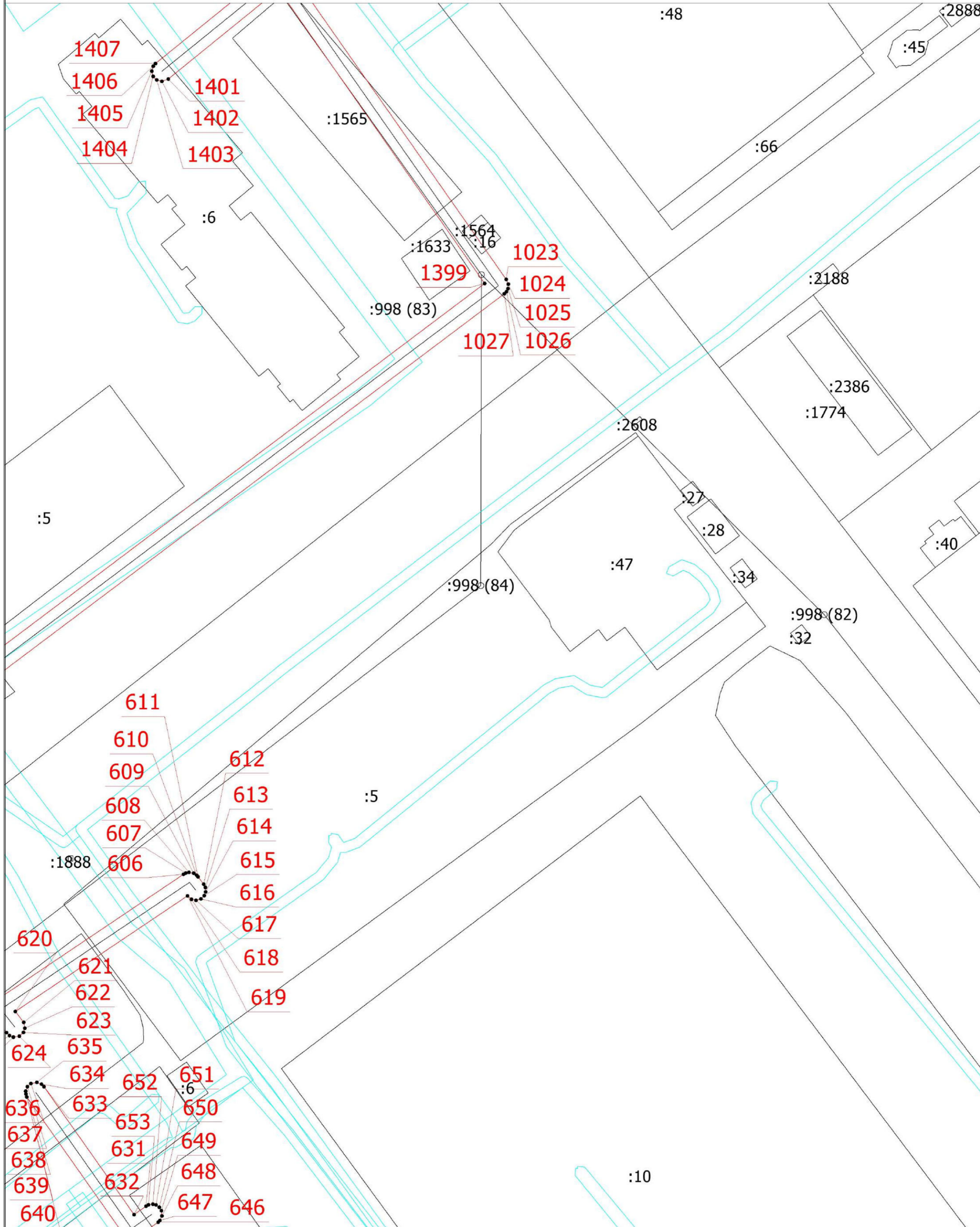
- Существующая часть границы, имеющиеся в ЕГРН сведения о которой достаточны для определения ее местоположения
- вновь образованная часть границы, сведения о которой достаточны для определения ее местоположения
- - Характерная точка границы, сведения о которой позволяют однозначно определить ее положение на местности
- 1 - Обозначение новой характерной точки



Масштаб 1:500

Условные обозначения

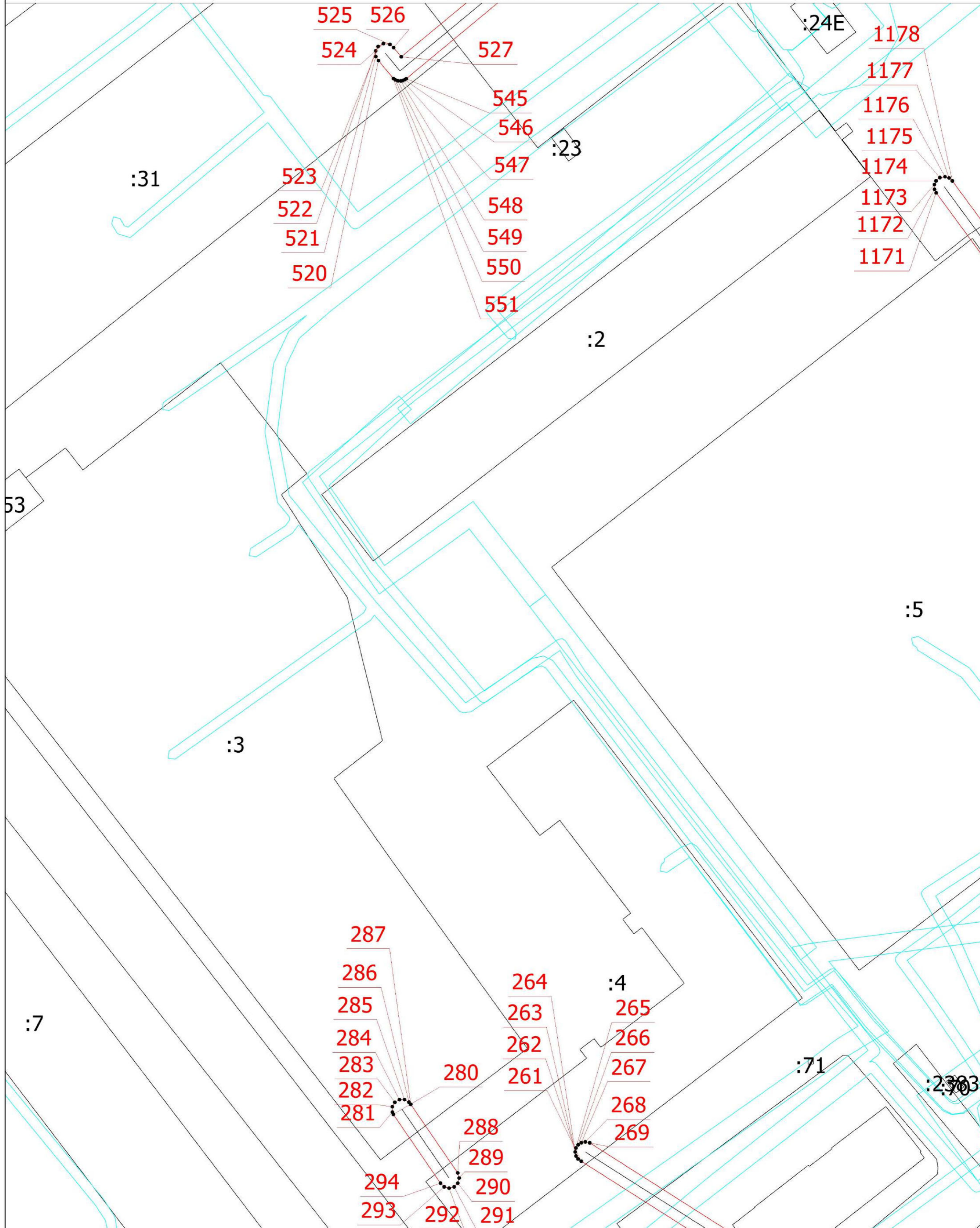
- Существующая часть границы, имеющиеся в ЕГРН сведения о которой достаточны для определения ее местоположения
- вновь образованная часть границы, сведения о которой достаточны для определения ее местоположения
- - Характерная точка границы, сведения о которой позволяют однозначно определить ее положение на местности
- 1 - Обозначение новой характерной точки



Масштаб 1:500

Условные обозначения

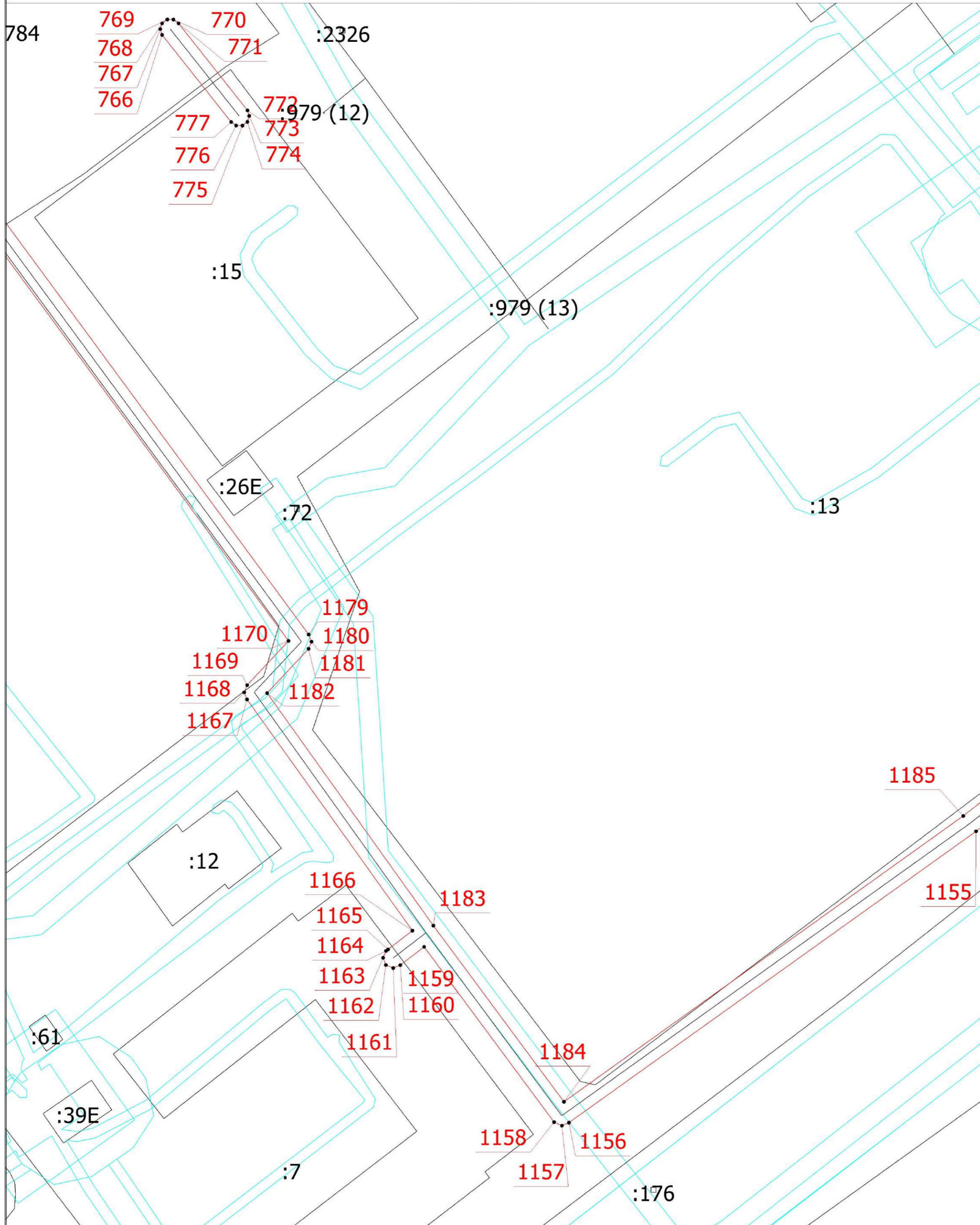
- Существующая часть границы, имеющиеся в ЕГРН сведения о которой достаточны для определения ее местоположения
- вновь образованная часть границы, сведения о которой достаточны для определения ее местоположения
- - Характерная точка границы, сведения о которой позволяют однозначно определить ее положение на местности
- 1 - Обозначение новой характерной точки



Масштаб 1:500

Условные обозначения

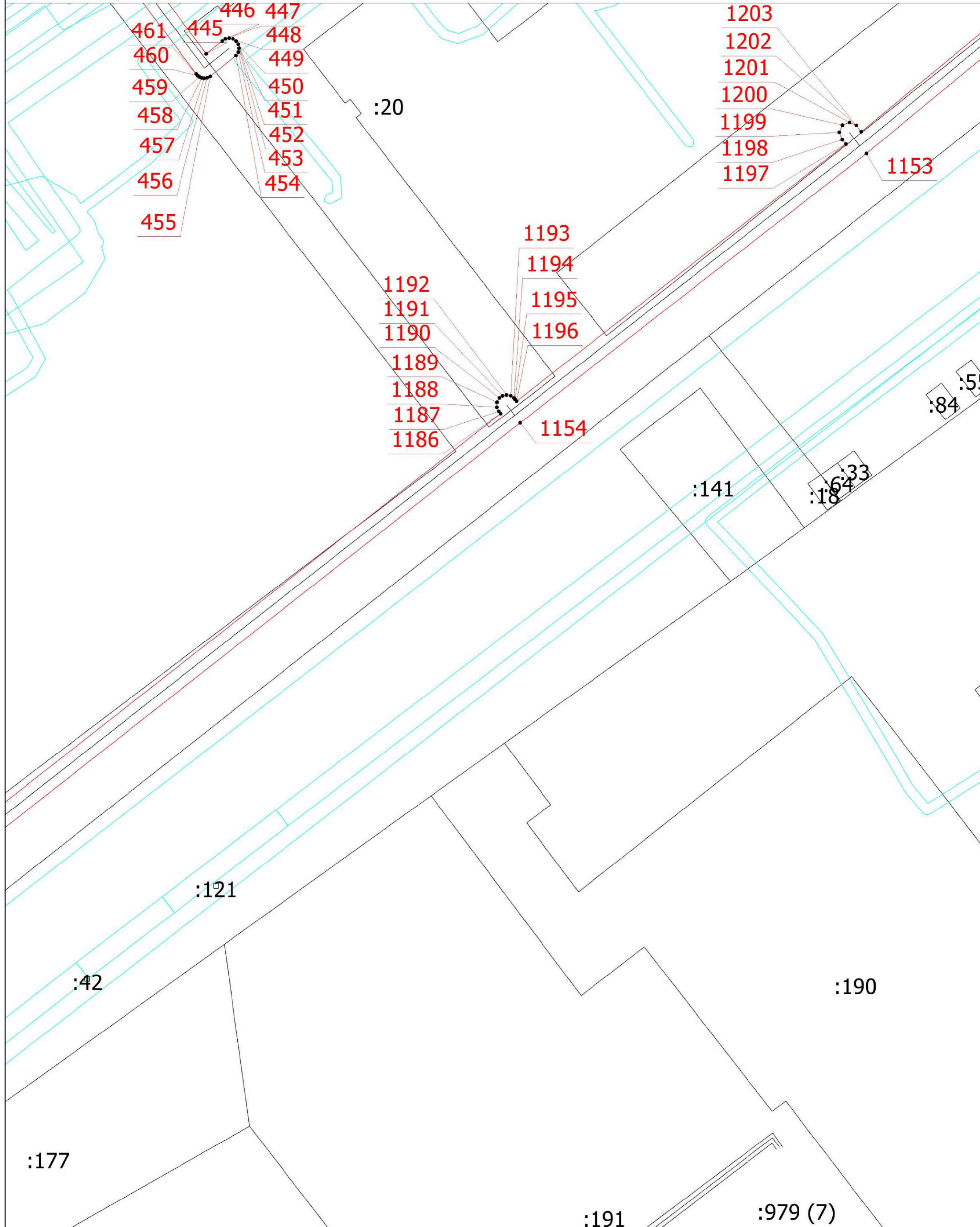
- Существующая часть границы, имеющиеся в ЕГРН сведения о которой достаточны для определения ее местоположения
- вновь образованная часть границы, сведения о которой достаточны для определения ее местоположения
- - Характерная точка границы, сведения о которой позволяют однозначно определить ее положение на местности
- 1 - Обозначение новой характерной точки



Масштаб 1:500

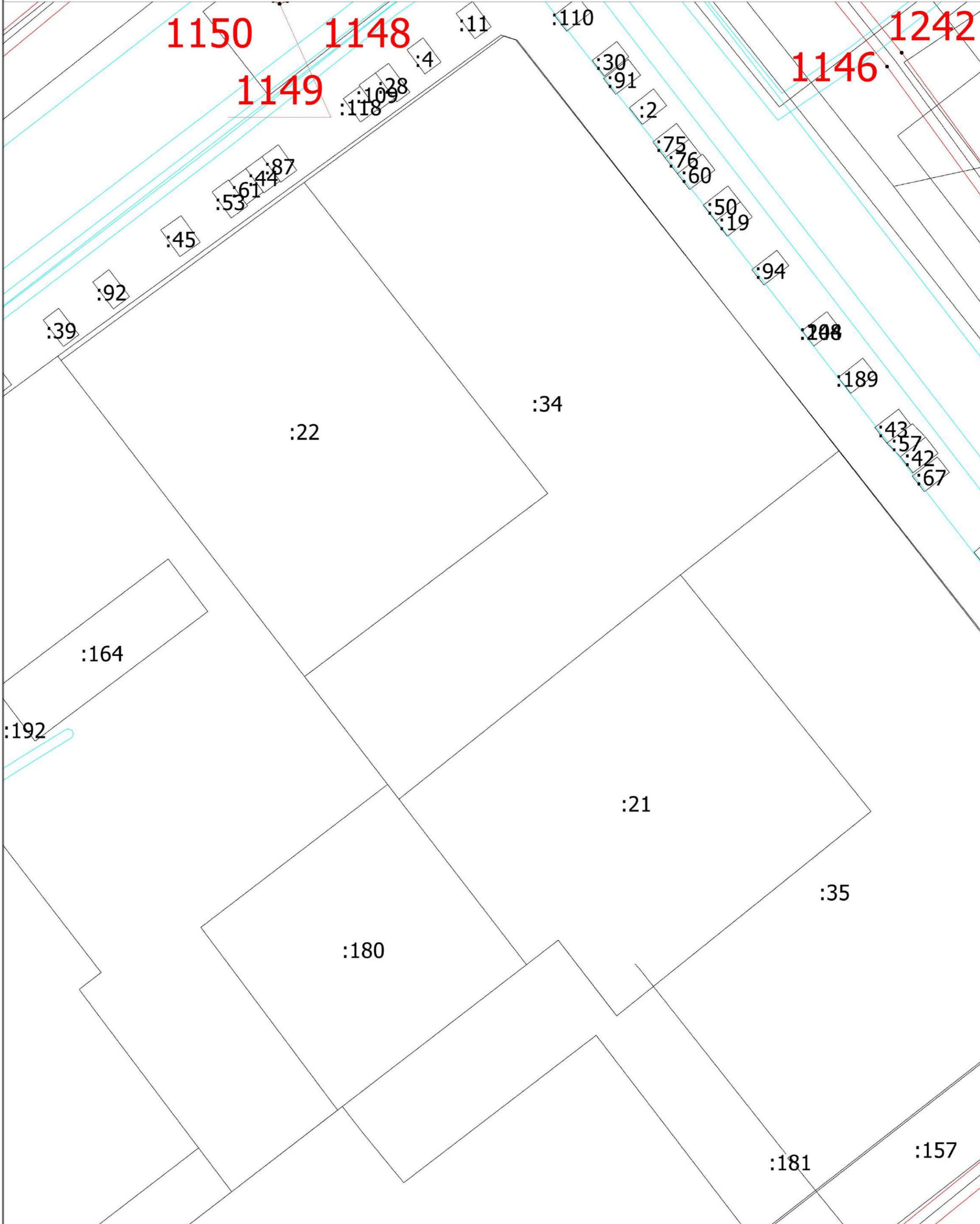
Условные обозначения

- Существующая часть границы, имеющиеся в ЕГРН сведения о которой достаточны для определения ее местоположения
- вновь образованная часть границы, сведения о которой достаточны для определения ее местоположения
- - Характерная точка границы, сведения о которой позволяют однозначно определить ее положение на местности
- 1 - Обозначение новой характерной точки



Условные обозначения

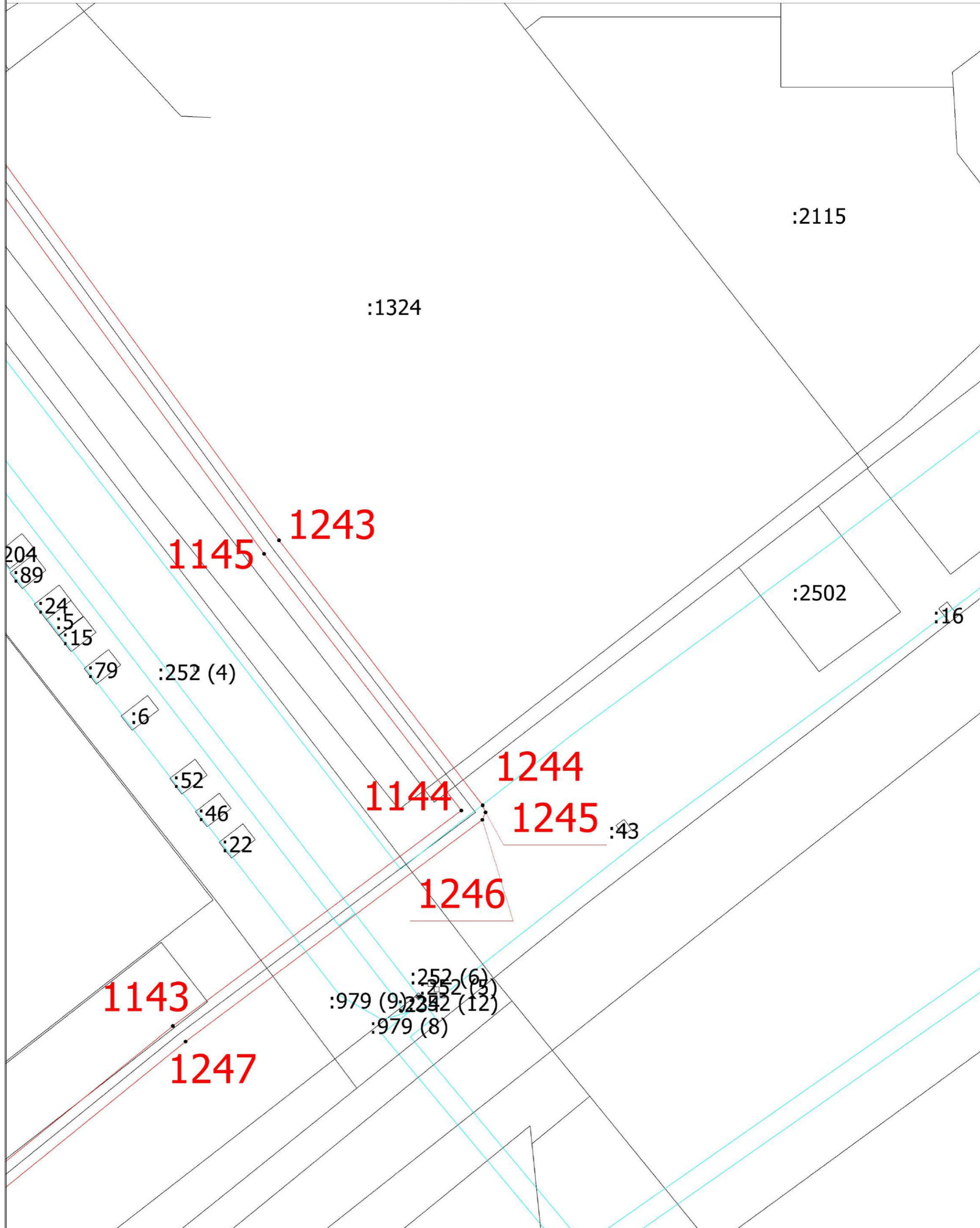
- - Существующая часть границы, имеющиеся в ЕГРН сведения о которой достаточны для определения ее местоположения
- - Вновь образованная часть границы, сведения о которой достаточны для определения ее местоположения
- - Характерная точка границы, сведения о которой позволяют однозначно определить ее положение на местности
- 1 - Обозначение новой характерной точки



Масштаб 1:500

Условные обозначения

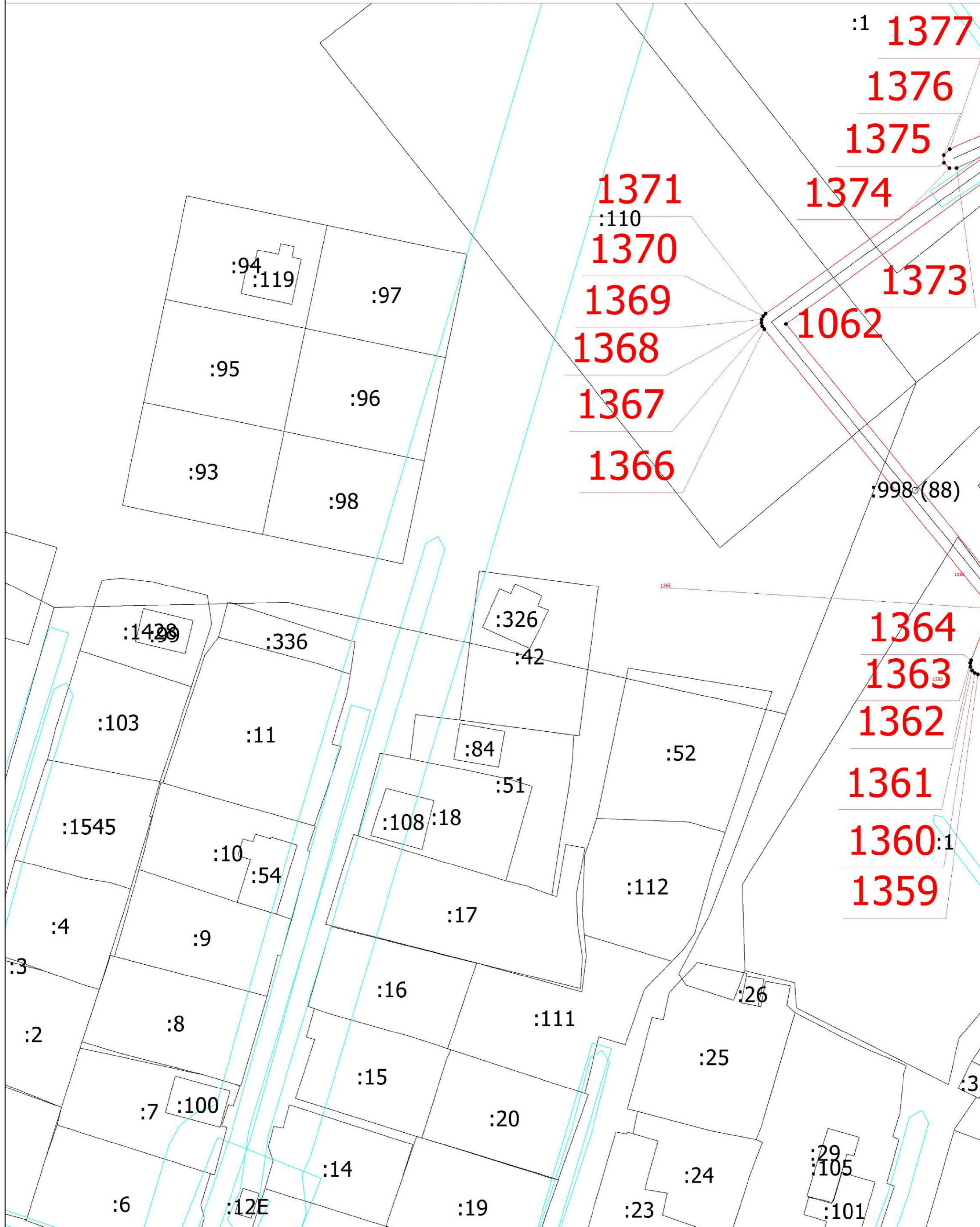
- Существующая часть границы, имеющиеся в ЕГРН сведения о которой достаточны для определения ее местоположения
- Вновь образованная часть границы, сведения о которой достаточны для определения ее местоположения
- - Характерная точка границы, сведения о которой позволяют однозначно определить ее положение на местности
- 1 - Обозначение новой характерной точки



Масштаб 1:500

Условные обозначения

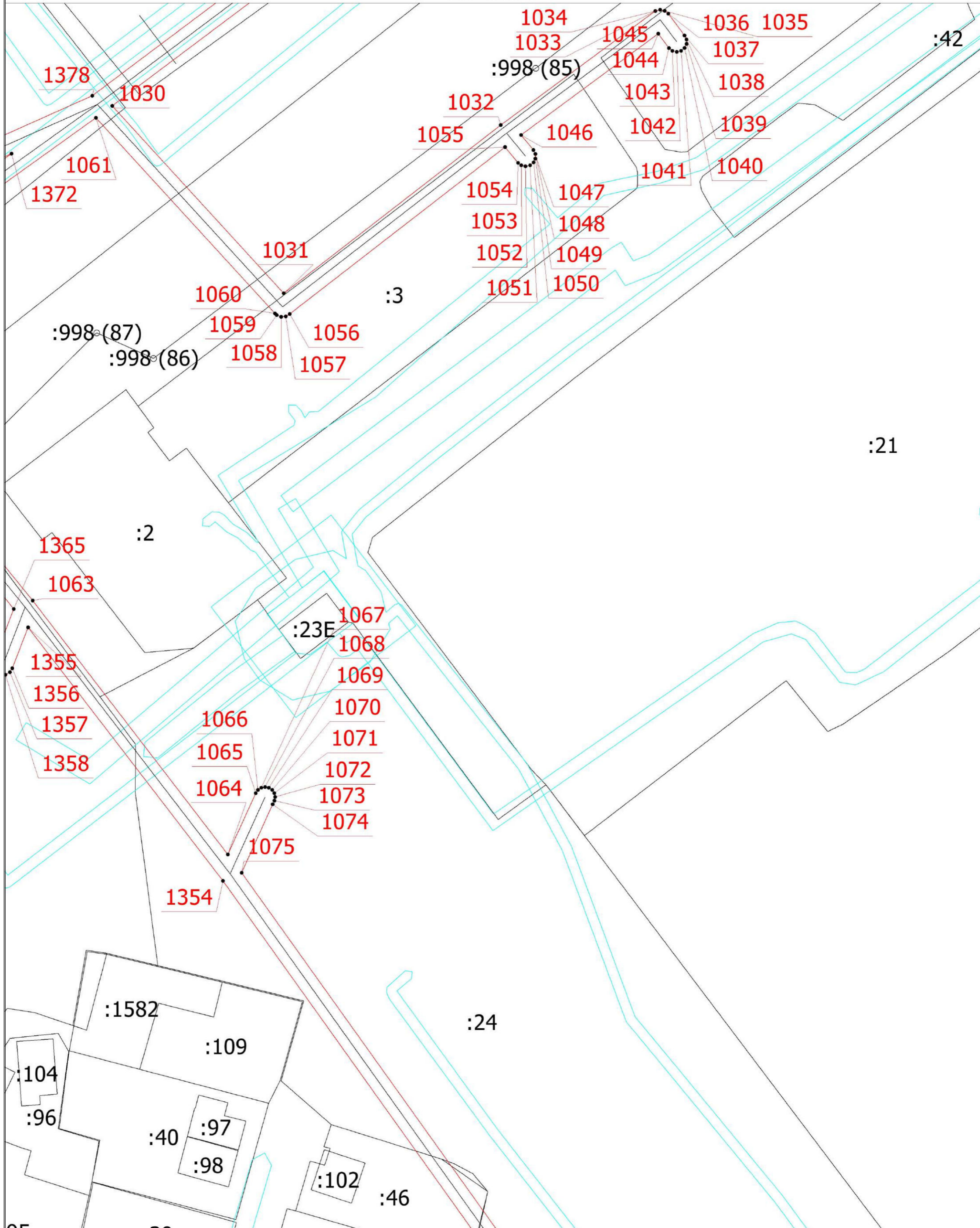
- Существующая часть границы, имеющиеся в ЕГРН сведения о которой достаточны для определения ее местоположения
- вновь образованная часть границы, сведения о которой достаточны для определения ее местоположения
- - Характерная точка границы, сведения о которой позволяют однозначно определить ее положение на местности
- 1 - Обозначение новой характерной точки



Масштаб 1:500

Условные обозначения

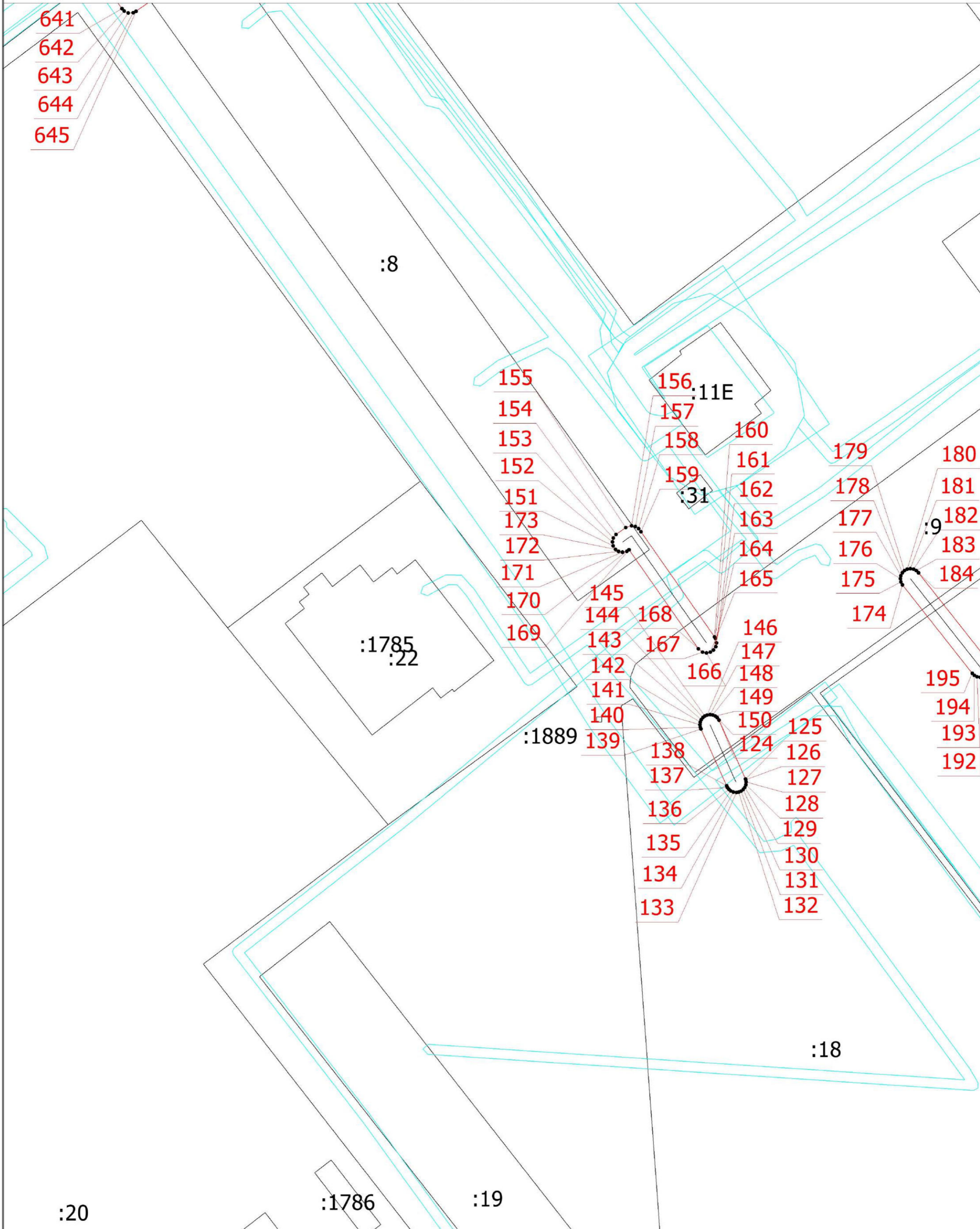
- Существующая часть границы, имеющиеся в ЕГРН сведения о которой достаточны для определения ее местоположения
- вновь образованная часть границы, сведения о которой достаточны для определения ее местоположения
- - Характерная точка границы, сведения о которой позволяют однозначно определить ее положение на местности
- 1 - Обозначение новой характерной точки



Масштаб 1:500

Условные обозначения

- Существующая часть границы, имеющиеся в ЕГРН сведения о которой достаточны для определения ее местоположения
- вновь образованная часть границы, сведения о которой достаточны для определения ее местоположения
- - Характерная точка границы, сведения о которой позволяют однозначно определить ее положение на местности
- 1 - Обозначение новой характерной точки



Масштаб 1:500

Условные обозначения

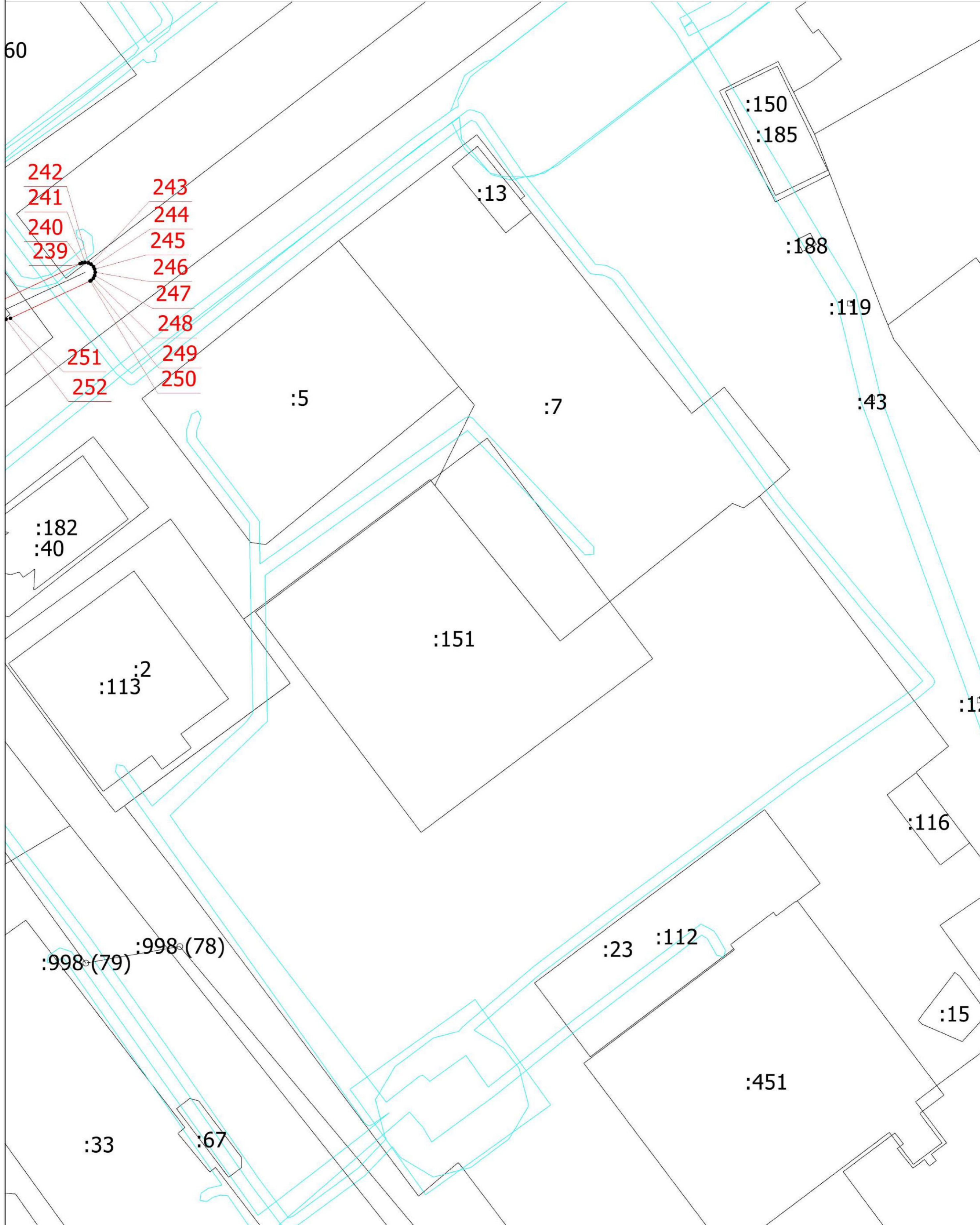
- - Существующая часть границы, имеющиеся в ЕГРН сведения о которой достаточны для определения ее местоположения
- - вновь образованная часть границы, сведения о которой достаточны для определения ее местоположения
- - Характерная точка границы, сведения о которой позволяют однозначно определить ее положение на местности
- 1 - Обозначение новой характерной точки



Масштаб 1:500





Условные обозначения

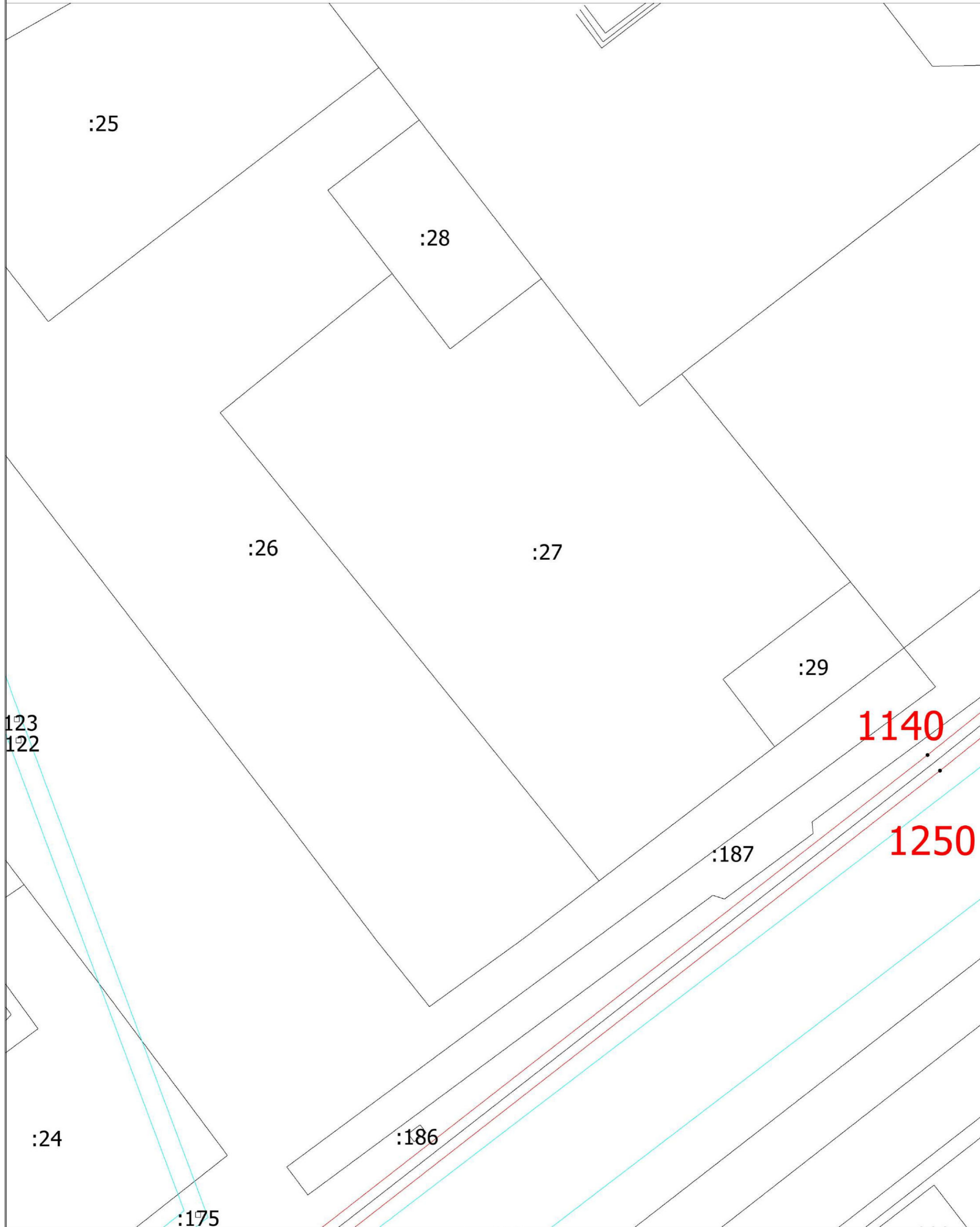
- Существующая часть границы, имеющиеся в ЕГРН сведения о которой достаточны для определения ее местоположения
- вновь образованная часть границы, сведения о которой достаточны для определения ее местоположения
- - Характерная точка границы, сведения о которой позволяют однозначно определить ее положение на местности
- 1 - Обозначение новой характерной точки



Масштаб 1:500

Условные обозначения

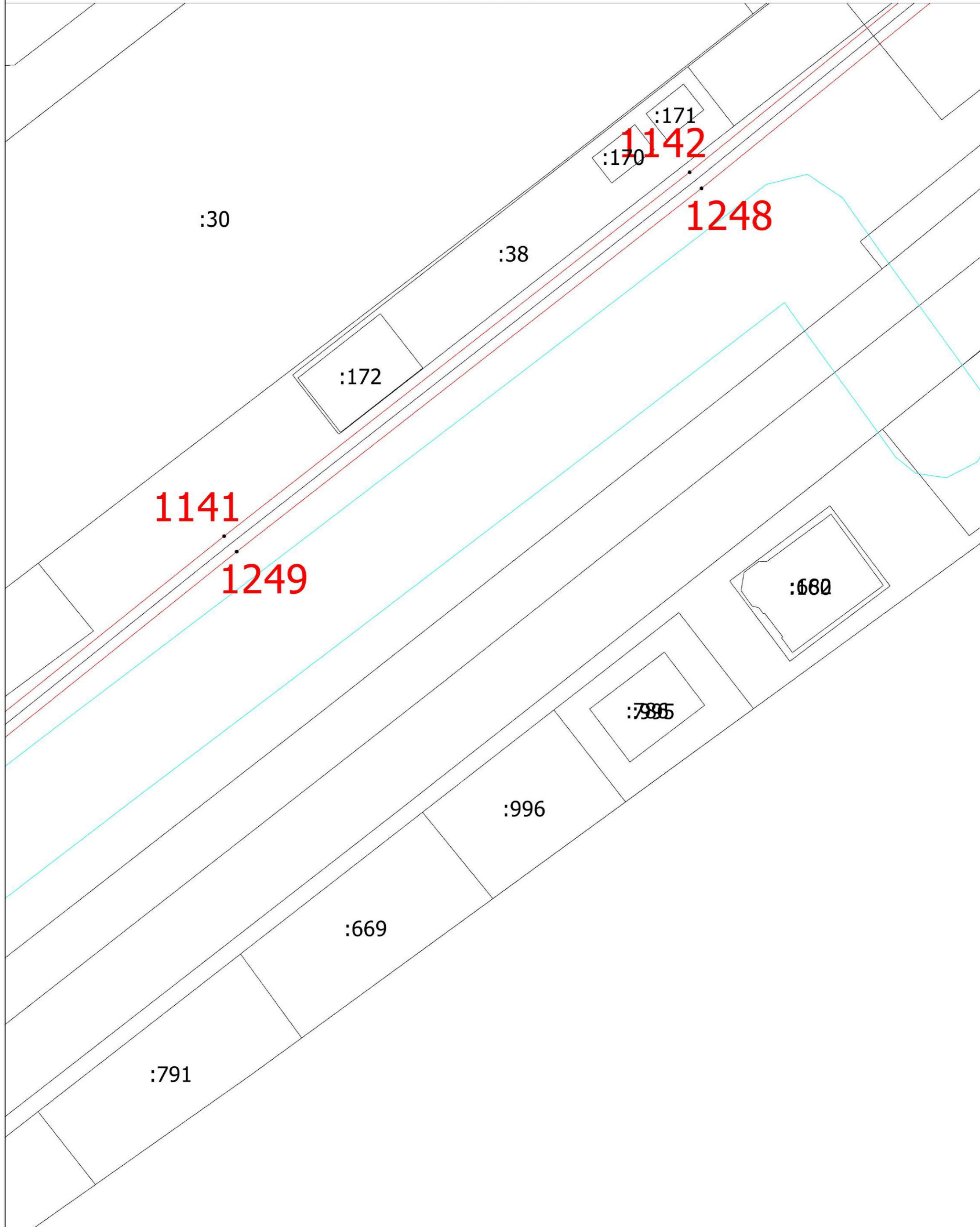
-  - Существующая часть границы, имеющиеся в ЕГРН сведения о которой достаточны для определения ее местоположения
-  - вновь образованная часть границы, сведения о которой достаточны для определения ее местоположения
-  - Характерная точка границы, сведения о которой позволяют однозначно определить ее положение на местности
-  - Обозначение новой характерной точки



Масштаб 1:500

Условные обозначения

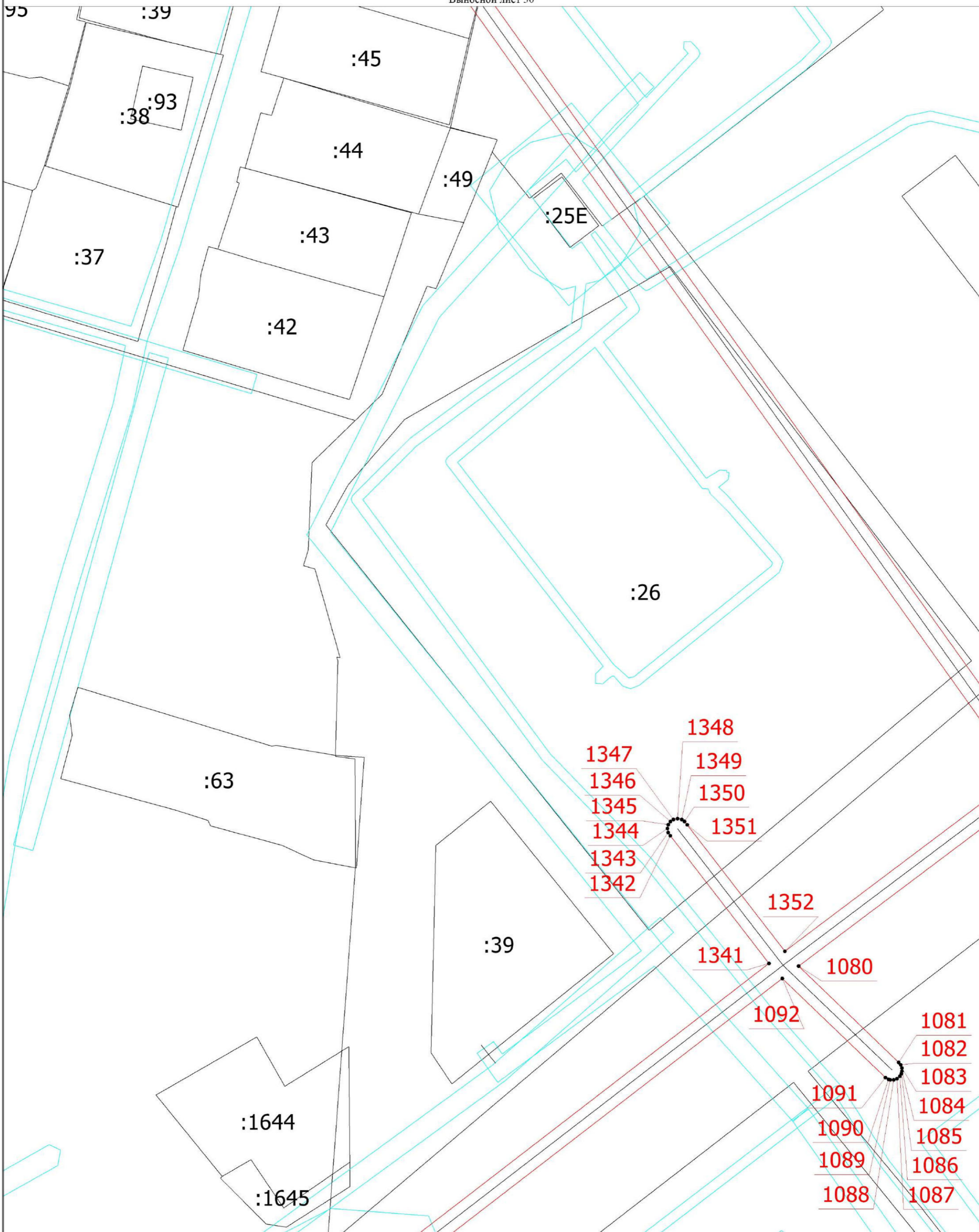
- Существующая часть границы, имеющиеся в ЕГРН сведения о которой достаточны для определения ее местоположения
- вновь образованная часть границы, сведения о которой достаточны для определения ее местоположения
- - Характерная точка границы, сведения о которой позволяют однозначно определить ее положение на местности
- 1 - Обозначение новой характерной точки



Масштаб 1:500

Условные обозначения

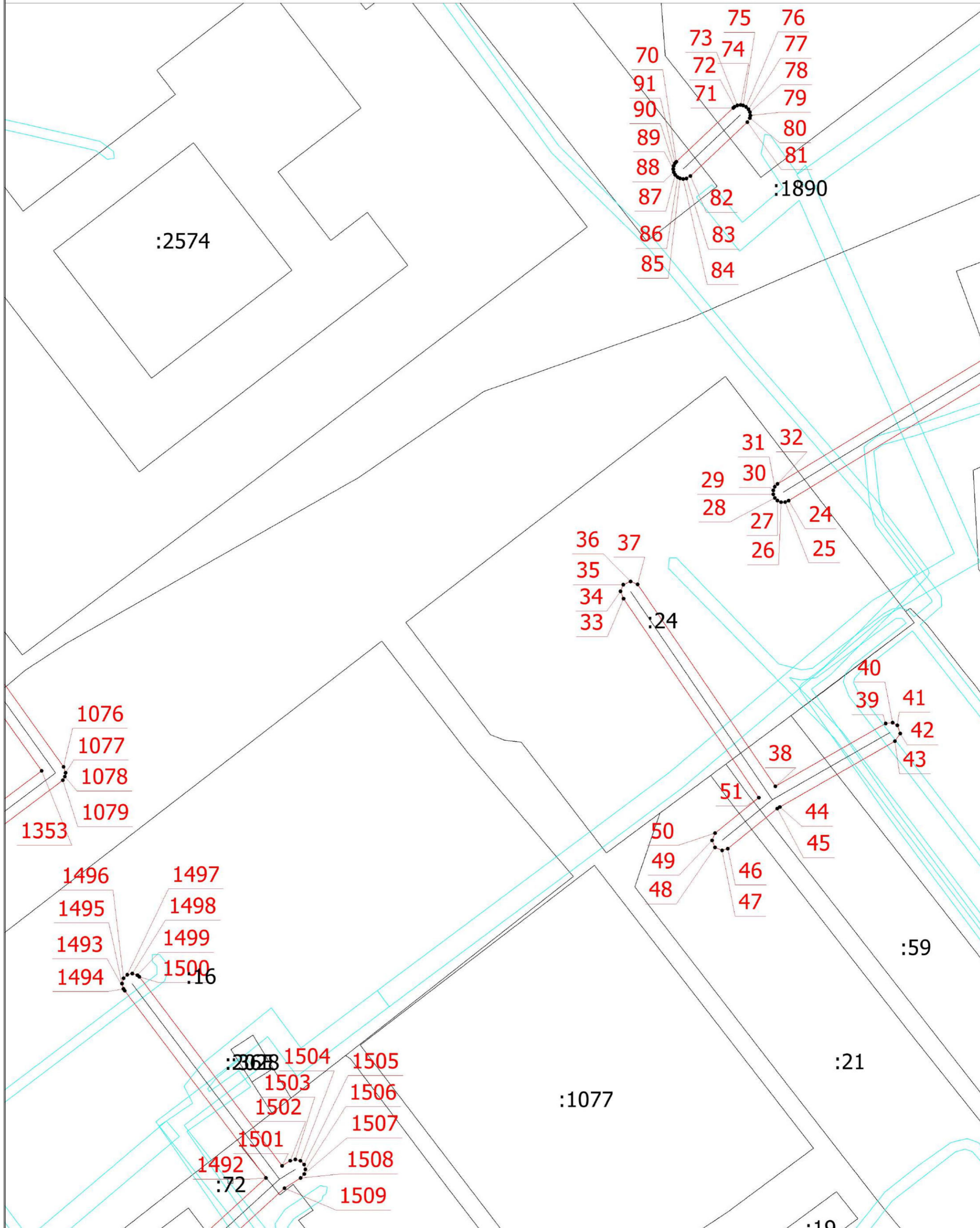
- Существующая часть границы, имеющиеся в ЕГРН сведения о которой достаточны для определения ее местоположения
- вновь образованная часть границы, сведения о которой достаточны для определения ее местоположения
- - Характерная точка границы, сведения о которой позволяют однозначно определить ее положение на местности
- 1 - Обозначение новой характерной точки



Масштаб 1:500

Условные обозначения

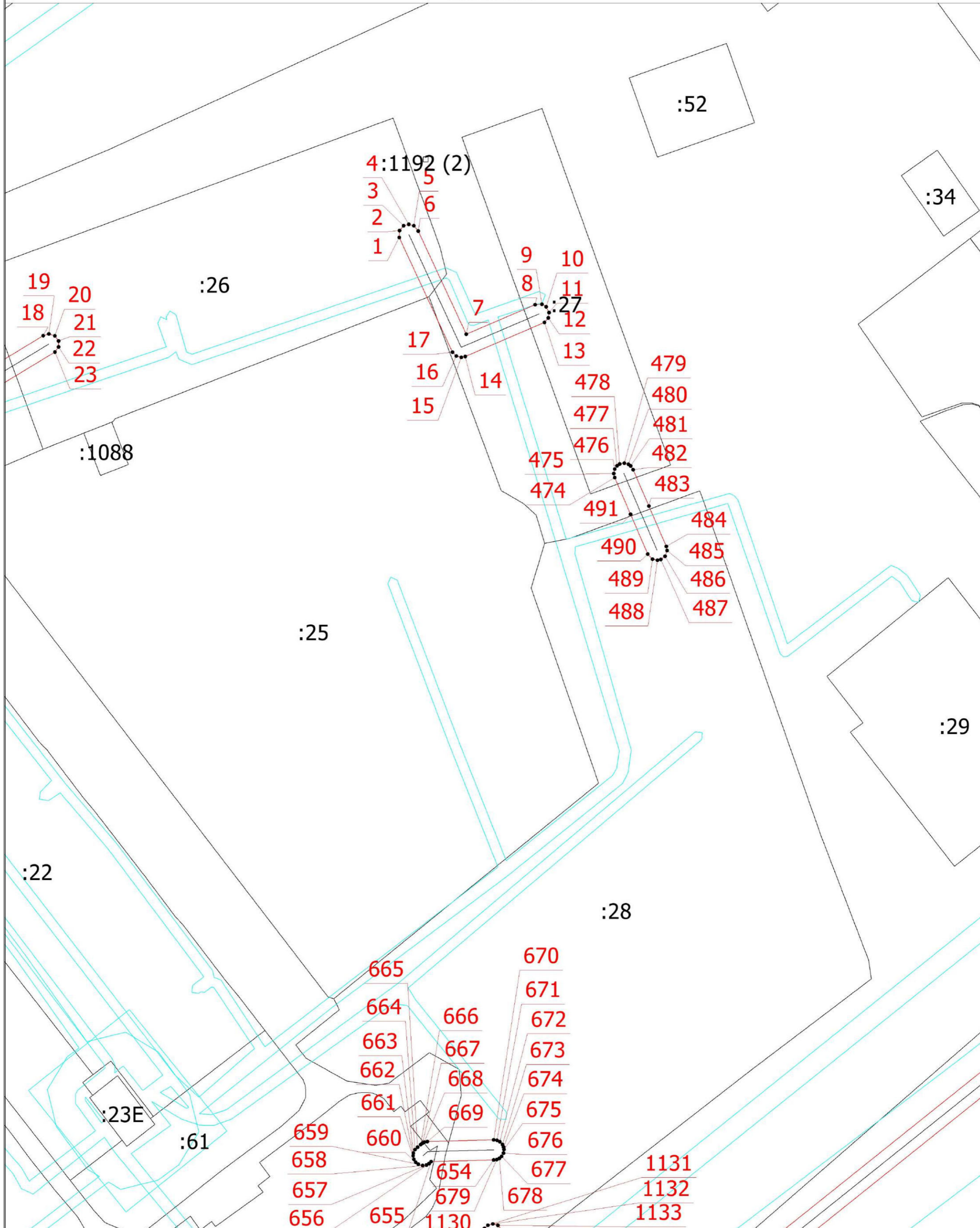
- Существующая часть границы, имеющиеся в ЕГРН сведения о которой достаточны для определения ее местоположения
- вновь образованная часть границы, сведения о которой достаточны для определения ее местоположения
- - Характерная точка границы, сведения о которой позволяют однозначно определить ее положение на местности
- 1 - Обозначение новой характерной точки



Масштаб 1:500

Условные обозначения

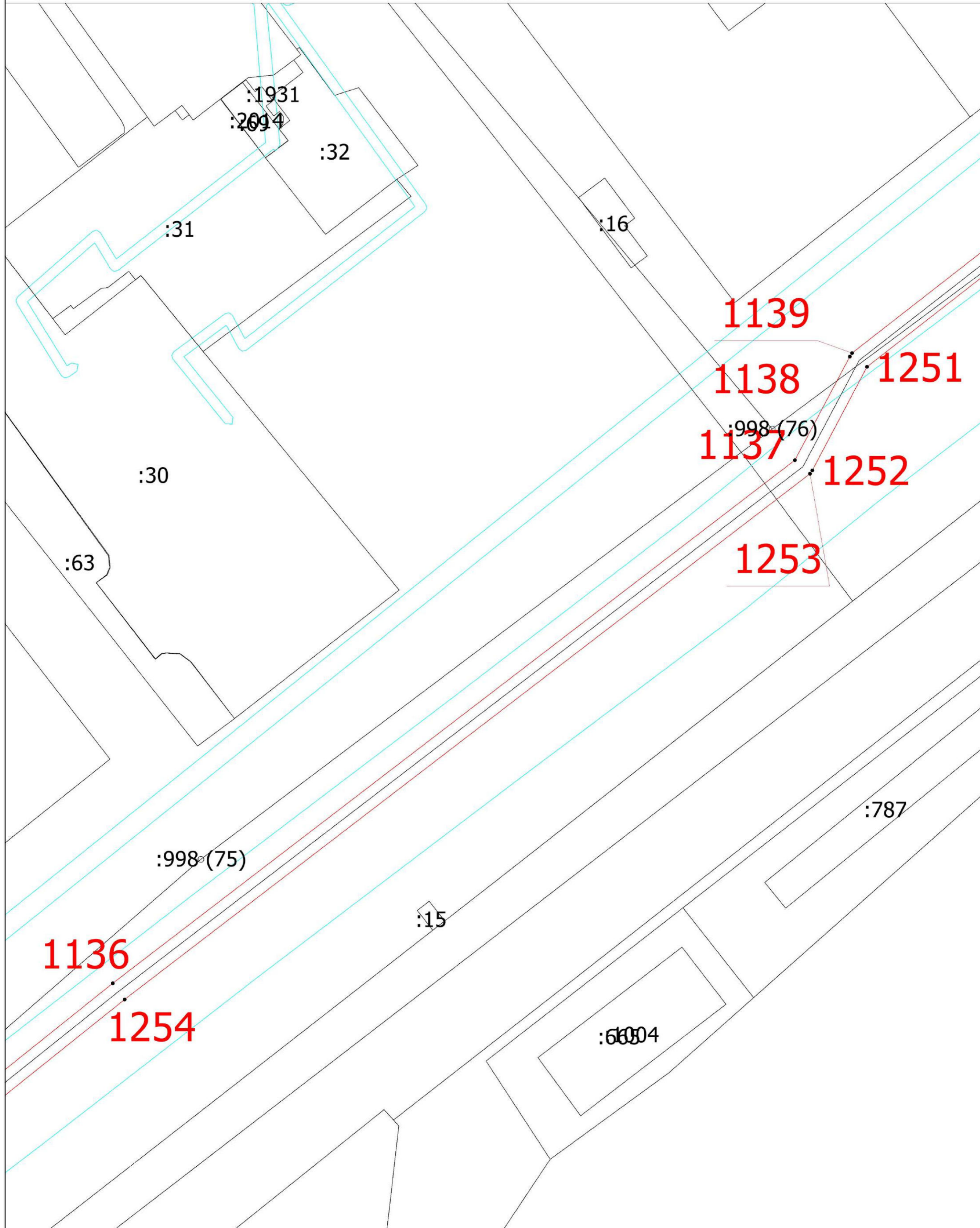
- Существующая часть границы, имеющиеся в ЕГРН сведения о которой достаточны для определения ее местоположения
- вновь образованная часть границы, сведения о которой достаточны для определения ее местоположения
- - Характерная точка границы, сведения о которой позволяют однозначно определить ее положение на местности
- 1 - Обозначение новой характерной точки



Масштаб 1:500

Условные обозначения


- Существующая часть границы, имеющиеся в ЕГРН сведения о которой достаточны для определения ее местоположения
- вновь образованная часть границы, сведения о которой достаточны для определения ее местоположения
- - Характерная точка границы, сведения о которой позволяют однозначно определить ее положение на местности
- 1 - Обозначение новой характерной точки



Масштаб 1:500





Условные обозначения

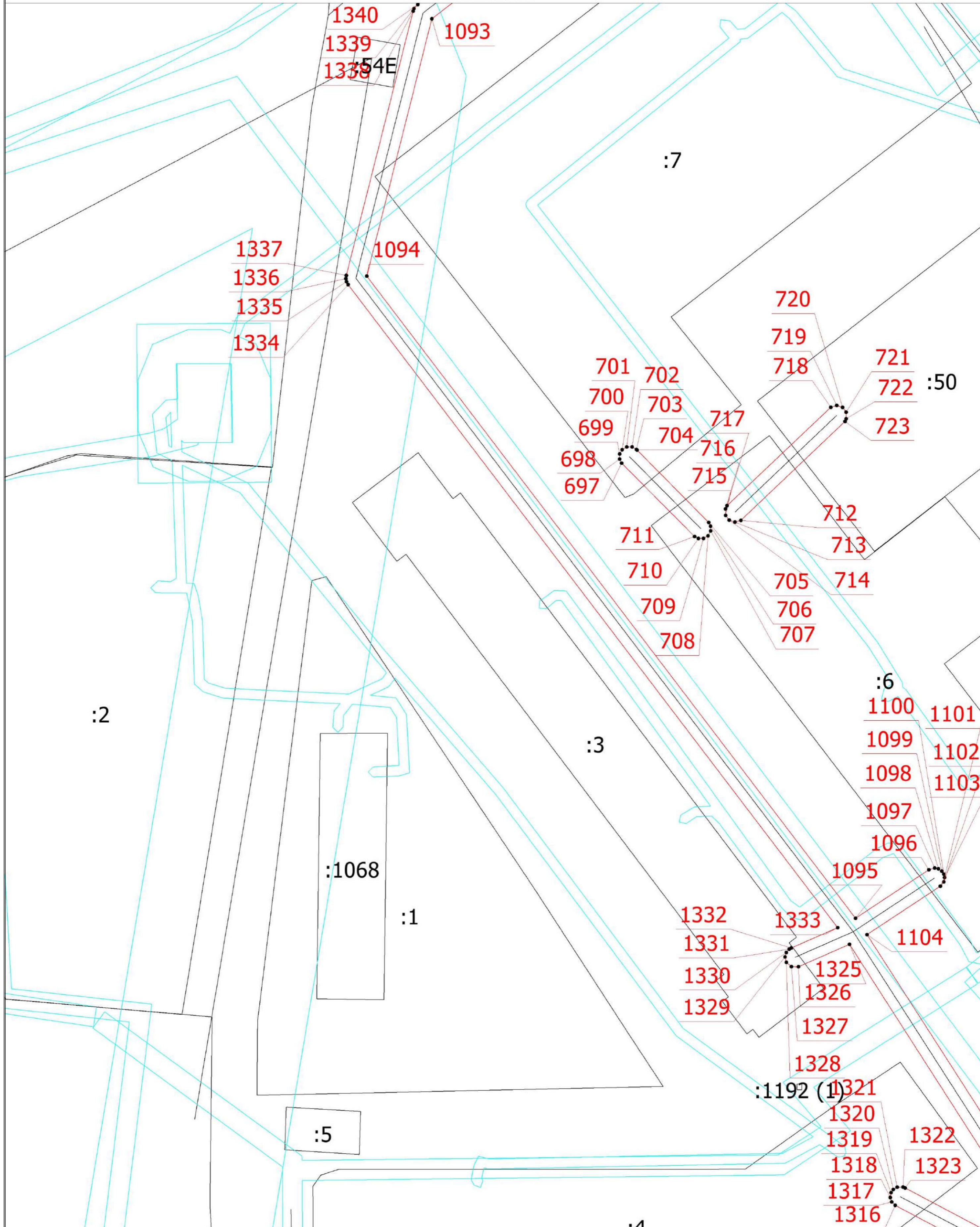
- Существующая часть границы, имеющиеся в ЕГРН сведения о которой достаточны для определения ее местоположения
- вновь образованная часть границы, сведения о которой достаточны для определения ее местоположения
- - Характерная точка границы, сведения о которой позволяют однозначно определить ее положение на местности
- 1 - Обозначение новой характерной точки



Масштаб 1:500

Условные обозначения

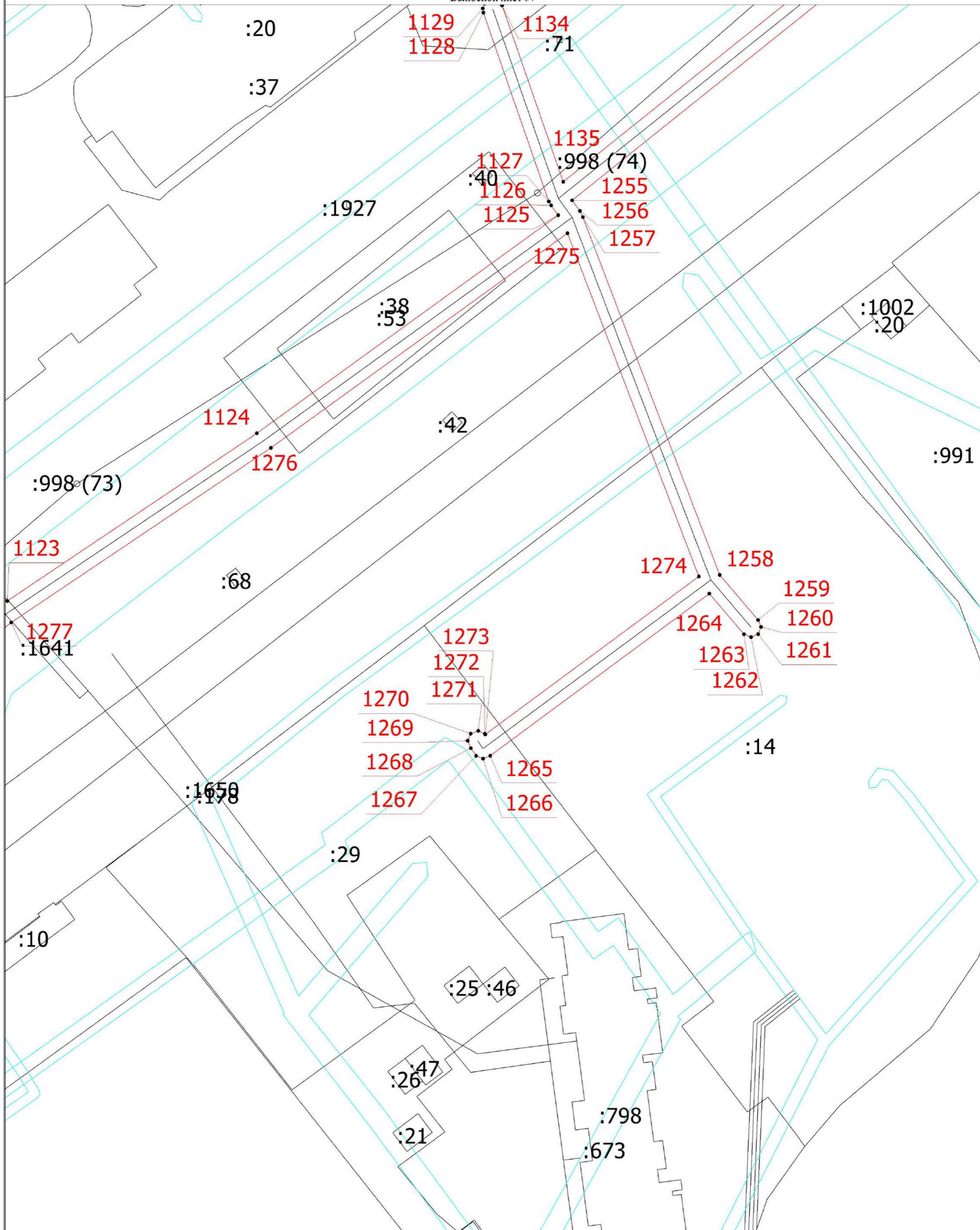
-  - Существующая часть границы, имеющиеся в ЕГРН сведения о которой достаточны для определения ее местоположения
-  - Вновь образованная часть границы, сведения о которой достаточны для определения ее местоположения
-  - Характерная точка границы, сведения о которой позволяют однозначно определить ее положение на местности
-  - Обозначение новой характерной точки



Масштаб 1:500

Условные обозначения

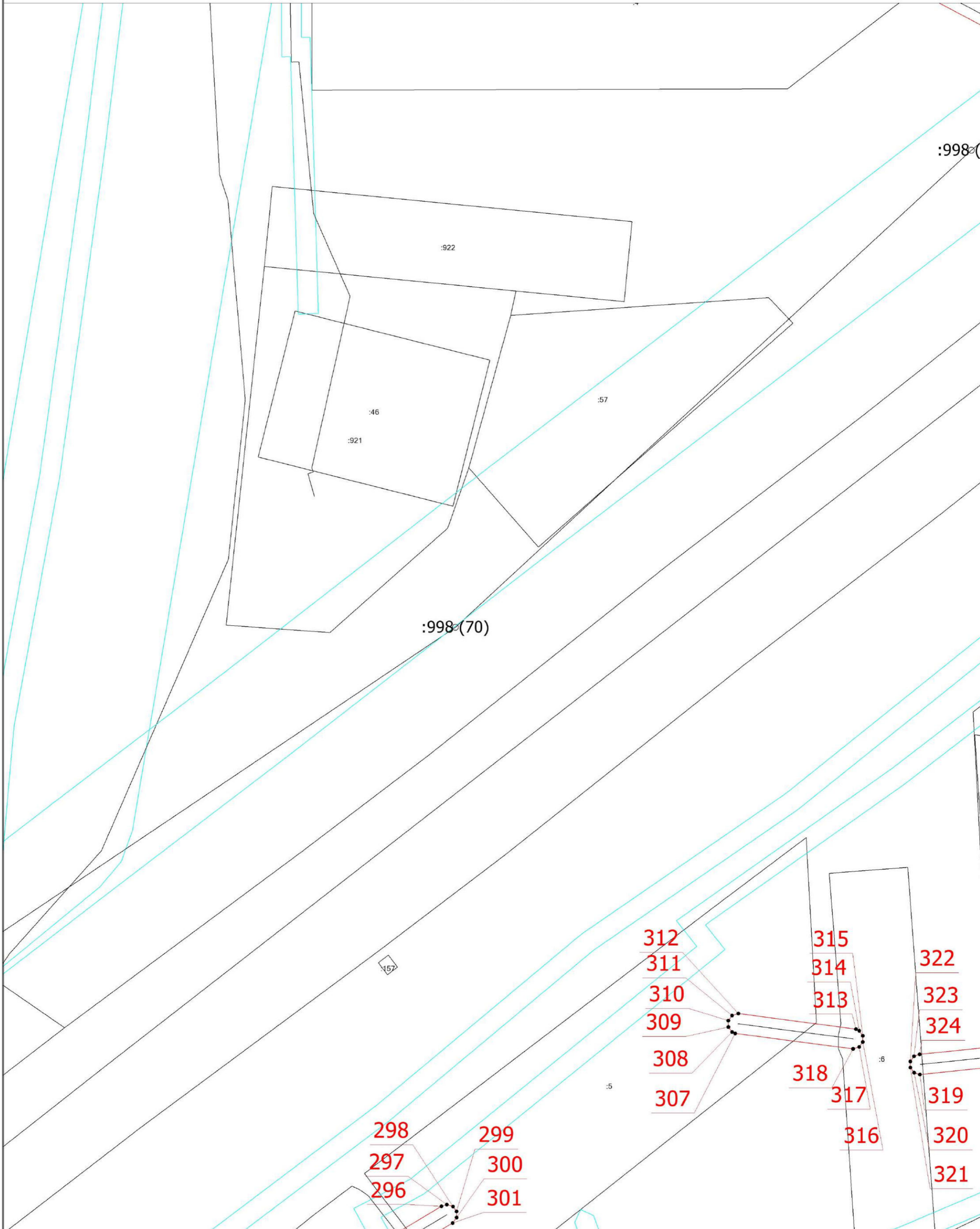
- Существующая часть границы, имеющиеся в ЕГРН сведения о которой достаточны для определения ее местоположения
- вновь образованная часть границы, сведения о которой достаточны для определения ее местоположения
- - Характерная точка границы, сведения о которой позволяют однозначно определить ее положение на местности
- 1 - Обозначение новой характерной точки



Масштаб 1:500





Условные обозначения

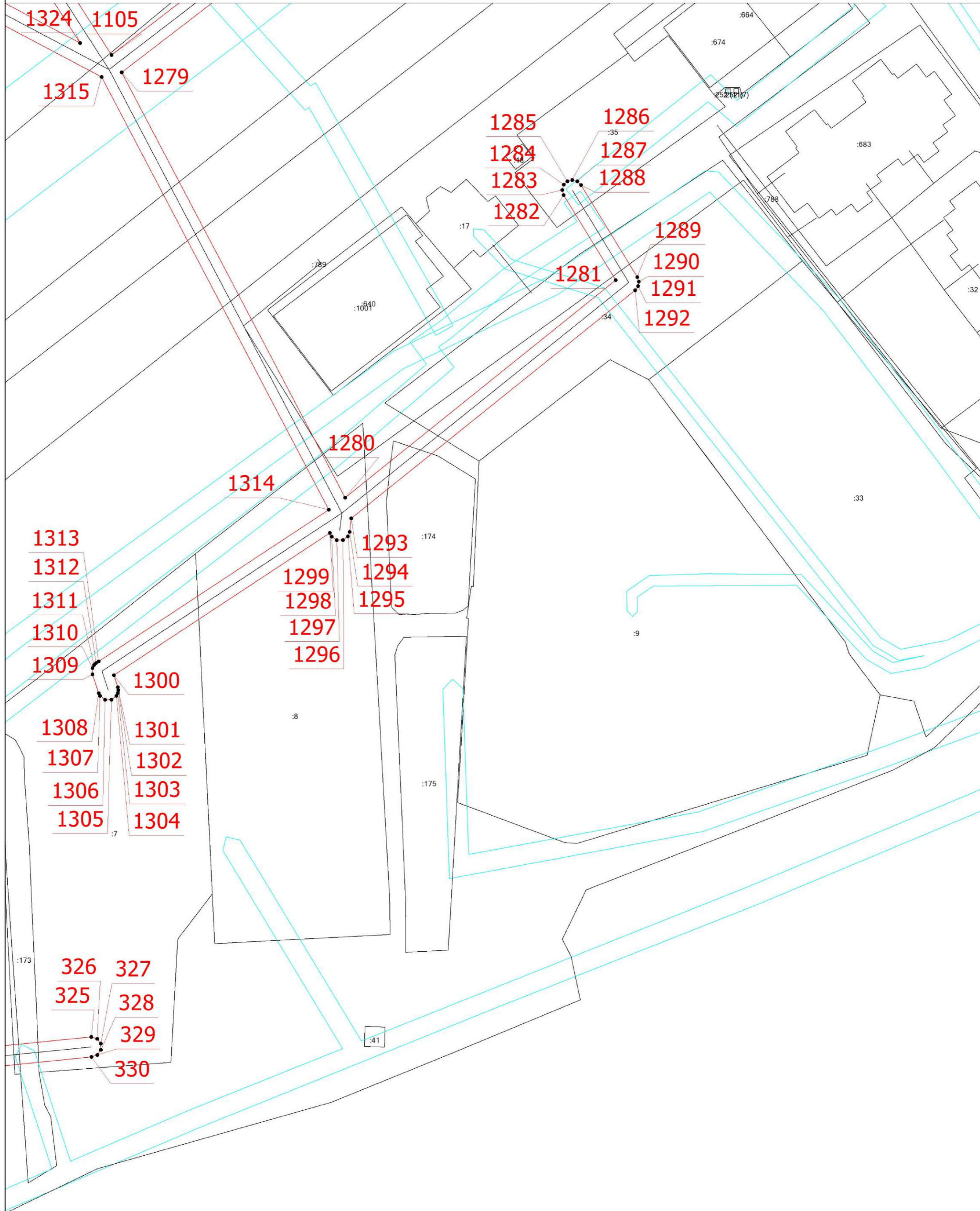
- Существующая часть границы, имеющиеся в ЕГРН сведения о которой достаточны для определения ее местоположения
- вновь образованная часть границы, сведения о которой достаточны для определения ее местоположения
- - Характерная точка границы, сведения о которой позволяют однозначно определить ее положение на местности
- 1 - Обозначение новой характерной точки



Масштаб 1:500

Условные обозначения

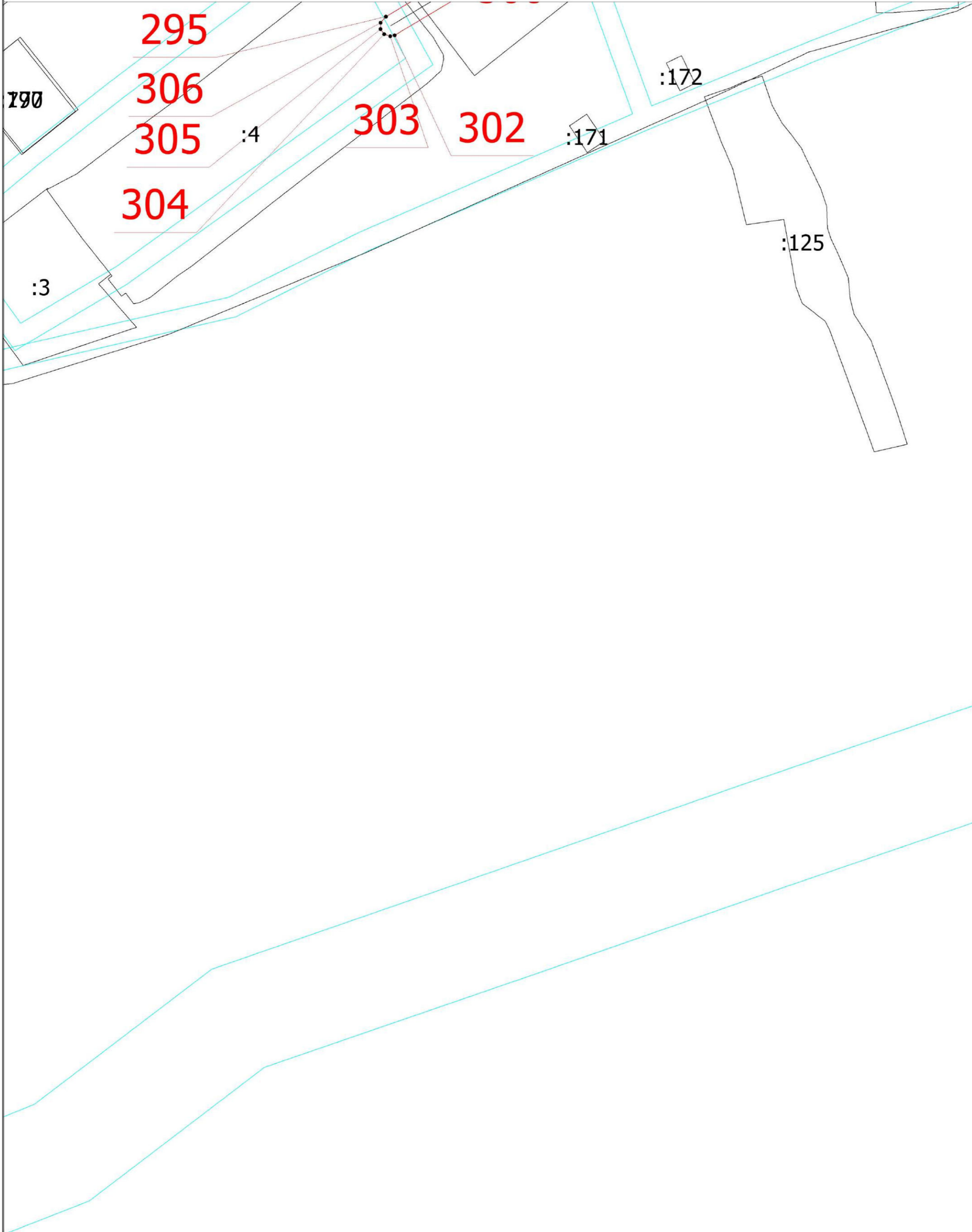
-  - Существующая часть границы, имеющиеся в ЕГРН сведения о которой достаточны для определения ее местоположения
-  - Вновь образованная часть границы, сведения о которой достаточны для определения ее местоположения
-  - Характерная точка границы, сведения о которой позволяют однозначно определить ее положение на местности
-  - Обозначение новой характерной точки



Масштаб 1:500





Условные обозначения

- Существующая часть границы, имеющиеся в ЕГРН сведения о которой достаточны для определения ее местоположения
- вновь образованная часть границы, сведения о которой достаточны для определения ее местоположения
- - Характерная точка границы, сведения о которой позволяют однозначно определить ее положение на местности
- 1 - Обозначение новой характерной точки



Масштаб 1:500

Условные обозначения

-  - Существующая часть границы, имеющиеся в ЕГРН сведения о которой достаточны для определения ее местоположения
-  - Вновь образованная часть границы, сведения о которой достаточны для определения ее местоположения
-  - Характерная точка границы, сведения о которой позволяют однозначно определить ее положение на местности
-  - Обозначение новой характерной точки

**Текстовое описание местоположения границ
населенных пунктов, территориальных зон, особо охраняемых природных
территорий, зон с особыми условиями использования территорий**

Прохождение границы		Описание прохождения границы
от точки	до точки	
1	2	3
1	2	-
2	3	-
3	4	-
4	5	-
5	6	-
6	7	-
7	8	-
8	9	-
9	10	-
10	11	-
11	12	-
12	13	-
13	14	-
14	15	-
15	16	-
16	17	-
17	1	-
18	19	-
19	20	-
20	21	-
21	22	-
22	23	-
23	24	-
24	25	-
25	26	-
26	27	-
27	28	-
28	29	-
29	30	-
30	31	-
31	32	-
32	18	-
33	34	-
34	35	-
35	36	-
36	37	-

**Текстовое описание местоположения границ
населенных пунктов, территориальных зон, особо охраняемых природных
территорий, зон с особыми условиями использования территорий**

Прохождение границы		Описание прохождения границы
от точки	до точки	
1	2	3
37	38	-
38	39	-
39	40	-
40	41	-
41	42	-
42	43	-
43	44	-
44	45	-
45	46	-
46	47	-
47	48	-
48	49	-
49	50	-
50	51	-
51	33	-
52	53	-
53	54	-
54	55	-
55	56	-
56	57	-
57	58	-
58	59	-
59	60	-
60	61	-
61	62	-
62	63	-
63	64	-
64	65	-
65	66	-
66	67	-
67	68	-
68	69	-
69	52	-
70	71	-
71	72	-
72	73	-

**Текстовое описание местоположения границ
населенных пунктов, территориальных зон, особо охраняемых природных
территорий, зон с особыми условиями использования территорий**

Прохождение границы		Описание прохождения границы
от точки	до точки	
1	2	3
73	74	-
74	75	-
75	76	-
76	77	-
77	78	-
78	79	-
79	80	-
80	81	-
81	82	-
82	83	-
83	84	-
84	85	-
85	86	-
86	87	-
87	88	-
88	89	-
89	90	-
90	91	-
91	70	-
92	93	-
93	94	-
94	95	-
95	96	-
96	97	-
97	98	-
98	99	-
99	100	-
100	101	-
101	102	-
102	103	-
103	104	-
104	105	-
105	106	-
106	107	-
107	108	-
108	109	-

**Текстовое описание местоположения границ
населенных пунктов, территориальных зон, особо охраняемых природных
территорий, зон с особыми условиями использования территорий**

Прохождение границы		Описание прохождения границы
от точки	до точки	
1	2	3
109	110	-
110	111	-
111	112	-
112	113	-
113	114	-
114	115	-
115	116	-
116	117	-
117	118	-
118	119	-
119	120	-
120	121	-
121	122	-
122	123	-
123	92	-
124	125	-
125	126	-
126	127	-
127	128	-
128	129	-
129	130	-
130	131	-
131	132	-
132	133	-
133	134	-
134	135	-
135	136	-
136	137	-
137	138	-
138	139	-
139	140	-
140	141	-
141	142	-
142	143	-
143	144	-
144	145	-

**Текстовое описание местоположения границ
населенных пунктов, территориальных зон, особо охраняемых природных
территорий, зон с особыми условиями использования территорий**

Прохождение границы		Описание прохождения границы
от точки	до точки	
1	2	3
145	146	-
146	147	-
147	148	-
148	149	-
149	150	-
150	124	-
151	152	-
152	153	-
153	154	-
154	155	-
155	156	-
156	157	-
157	158	-
158	159	-
159	160	-
160	161	-
161	162	-
162	163	-
163	164	-
164	165	-
165	166	-
166	167	-
167	168	-
168	169	-
169	170	-
170	171	-
171	172	-
172	173	-
173	151	-
174	175	-
175	176	-
176	177	-
177	178	-
178	179	-
179	180	-
180	181	-

**Текстовое описание местоположения границ
населенных пунктов, территориальных зон, особо охраняемых природных
территорий, зон с особыми условиями использования территорий**

Прохождение границы		Описание прохождения границы
от точки	до точки	
1	2	3
181	182	-
182	183	-
183	184	-
184	185	-
185	186	-
186	187	-
187	188	-
188	189	-
189	190	-
190	191	-
191	192	-
192	193	-
193	194	-
194	195	-
195	174	-
196	197	-
197	198	-
198	199	-
199	200	-
200	201	-
201	202	-
202	203	-
203	204	-
204	205	-
205	206	-
206	207	-
207	208	-
208	209	-
209	210	-
210	211	-
211	212	-
212	213	-
213	214	-
214	215	-
215	216	-
216	217	-

**Текстовое описание местоположения границ
населенных пунктов, территориальных зон, особо охраняемых природных
территорий, зон с особыми условиями использования территорий**

Прохождение границы		Описание прохождения границы
от точки	до точки	
1	2	3
217	218	-
218	219	-
219	196	-
220	221	-
221	222	-
222	223	-
223	224	-
224	225	-
225	226	-
226	227	-
227	228	-
228	229	-
229	230	-
230	231	-
231	232	-
232	233	-
233	234	-
234	235	-
235	236	-
236	237	-
237	220	-
238	239	-
239	240	-
240	241	-
241	242	-
242	243	-
243	244	-
244	245	-
245	246	-
246	247	-
247	248	-
248	249	-
249	250	-
250	251	-
251	252	-
252	253	-

**Текстовое описание местоположения границ
населенных пунктов, территориальных зон, особо охраняемых природных
территорий, зон с особыми условиями использования территорий**

Прохождение границы		Описание прохождения границы
от точки	до точки	
1	2	3
253	254	-
254	255	-
255	256	-
256	257	-
257	258	-
258	259	-
259	260	-
260	238	-
261	262	-
262	263	-
263	264	-
264	265	-
265	266	-
266	267	-
267	268	-
268	269	-
269	270	-
270	271	-
271	272	-
272	273	-
273	274	-
274	275	-
275	276	-
276	277	-
277	278	-
278	279	-
279	261	-
280	281	-
281	282	-
282	283	-
283	284	-
284	285	-
285	286	-
286	287	-
287	288	-
288	289	-

**Текстовое описание местоположения границ
населенных пунктов, территориальных зон, особо охраняемых природных
территорий, зон с особыми условиями использования территорий**

Прохождение границы		Описание прохождения границы
от точки	до точки	
1	2	3
289	290	-
290	291	-
291	292	-
292	293	-
293	294	-
294	280	-
295	296	-
296	297	-
297	298	-
298	299	-
299	300	-
300	301	-
301	302	-
302	303	-
303	304	-
304	305	-
305	306	-
306	295	-
307	308	-
308	309	-
309	310	-
310	311	-
311	312	-
312	313	-
313	314	-
314	315	-
315	316	-
316	317	-
317	318	-
318	307	-
319	320	-
320	321	-
321	322	-
322	323	-
323	324	-
324	325	-

**Текстовое описание местоположения границ
населенных пунктов, территориальных зон, особо охраняемых природных
территорий, зон с особыми условиями использования территорий**

Прохождение границы		Описание прохождения границы
от точки	до точки	
1	2	3
325	326	-
326	327	-
327	328	-
328	329	-
329	330	-
330	319	-
331	332	-
332	333	-
333	334	-
334	335	-
335	336	-
336	337	-
337	338	-
338	339	-
339	340	-
340	341	-
341	342	-
342	343	-
343	344	-
344	345	-
345	346	-
346	347	-
347	348	-
348	349	-
349	350	-
350	351	-
351	352	-
352	353	-
353	354	-
354	331	-
355	356	-
356	357	-
357	358	-
358	359	-
359	360	-
360	361	-

**Текстовое описание местоположения границ
населенных пунктов, территориальных зон, особо охраняемых природных
территорий, зон с особыми условиями использования территорий**

Прохождение границы		Описание прохождения границы
от точки	до точки	
1	2	3
361	362	-
362	363	-
363	364	-
364	365	-
365	366	-
366	367	-
367	368	-
368	355	-
369	370	-
370	371	-
371	372	-
372	373	-
373	374	-
374	375	-
375	376	-
376	377	-
377	378	-
378	379	-
379	380	-
380	381	-
381	382	-
382	369	-
383	384	-
384	385	-
385	386	-
386	387	-
387	388	-
388	389	-
389	390	-
390	391	-
391	392	-
392	393	-
393	394	-
394	395	-
395	396	-
396	397	-

**Текстовое описание местоположения границ
населенных пунктов, территориальных зон, особо охраняемых природных
территорий, зон с особыми условиями использования территорий**

Прохождение границы		Описание прохождения границы
от точки	до точки	
1	2	3
397	398	-
398	399	-
399	400	-
400	401	-
401	402	-
402	403	-
403	404	-
404	405	-
405	406	-
406	407	-
407	408	-
408	409	-
409	410	-
410	411	-
411	412	-
412	413	-
413	414	-
414	415	-
415	416	-
416	417	-
417	418	-
418	419	-
419	420	-
420	421	-
421	422	-
422	423	-
423	424	-
424	425	-
425	426	-
426	427	-
427	383	-
428	429	-
429	430	-
430	431	-
431	432	-
432	433	-

**Текстовое описание местоположения границ
населенных пунктов, территориальных зон, особо охраняемых природных
территорий, зон с особыми условиями использования территорий**

Прохождение границы		Описание прохождения границы
от точки	до точки	
1	2	3
433	434	-
434	435	-
435	436	-
436	437	-
437	438	-
438	439	-
439	440	-
440	441	-
441	442	-
442	443	-
443	444	-
444	445	-
445	446	-
446	447	-
447	448	-
448	449	-
449	450	-
450	451	-
451	452	-
452	453	-
453	454	-
454	455	-
455	456	-
456	457	-
457	458	-
458	459	-
459	460	-
460	461	-
461	462	-
462	463	-
463	464	-
464	465	-
465	466	-
466	467	-
467	468	-
468	469	-

**Текстовое описание местоположения границ
населенных пунктов, территориальных зон, особо охраняемых природных
территорий, зон с особыми условиями использования территорий**

Прохождение границы		Описание прохождения границы
от точки	до точки	
1	2	3
469	470	-
470	471	-
471	472	-
472	473	-
473	428	-
474	475	-
475	476	-
476	477	-
477	478	-
478	479	-
479	480	-
480	481	-
481	482	-
482	483	-
483	484	-
484	485	-
485	486	-
486	487	-
487	488	-
488	489	-
489	490	-
490	491	-
491	474	-
492	493	-
493	494	-
494	495	-
495	496	-
496	497	-
497	498	-
498	499	-
499	500	-
500	501	-
501	502	-
502	503	-
503	504	-
504	505	-

**Текстовое описание местоположения границ
населенных пунктов, территориальных зон, особо охраняемых природных
территорий, зон с особыми условиями использования территорий**

Прохождение границы		Описание прохождения границы
от точки	до точки	
1	2	3
505	506	-
506	492	-
507	508	-
508	509	-
509	510	-
510	511	-
511	512	-
512	513	-
513	514	-
514	515	-
515	516	-
516	517	-
517	518	-
518	519	-
519	507	-
520	521	-
521	522	-
522	523	-
523	524	-
524	525	-
525	526	-
526	527	-
527	528	-
528	529	-
529	530	-
530	531	-
531	532	-
532	533	-
533	534	-
534	535	-
535	536	-
536	537	-
537	538	-
538	539	-
539	540	-
540	541	-

**Текстовое описание местоположения границ
населенных пунктов, территориальных зон, особо охраняемых природных
территорий, зон с особыми условиями использования территорий**

Прохождение границы		Описание прохождения границы
от точки	до точки	
1	2	3
541	542	-
542	543	-
543	544	-
544	545	-
545	546	-
546	547	-
547	548	-
548	549	-
549	550	-
550	551	-
551	520	-
552	553	-
553	554	-
554	555	-
555	556	-
556	557	-
557	558	-
558	559	-
559	560	-
560	561	-
561	562	-
562	563	-
563	564	-
564	565	-
565	566	-
566	567	-
567	568	-
568	569	-
569	570	-
570	571	-
571	572	-
572	573	-
573	574	-
574	575	-
575	576	-
576	577	-

**Текстовое описание местоположения границ
населенных пунктов, территориальных зон, особо охраняемых природных
территорий, зон с особыми условиями использования территорий**

Прохождение границы		Описание прохождения границы
от точки	до точки	
1	2	3
577	578	-
578	579	-
579	580	-
580	581	-
581	582	-
582	583	-
583	584	-
584	585	-
585	586	-
586	552	-
587	588	-
588	589	-
589	590	-
590	591	-
591	592	-
592	593	-
593	594	-
594	595	-
595	596	-
596	597	-
597	598	-
598	599	-
599	600	-
600	601	-
601	602	-
602	603	-
603	604	-
604	587	-
605	606	-
606	607	-
607	608	-
608	609	-
609	610	-
610	611	-
611	612	-
612	613	-

**Текстовое описание местоположения границ
населенных пунктов, территориальных зон, особо охраняемых природных
территорий, зон с особыми условиями использования территорий**

Прохождение границы		Описание прохождения границы
от точки	до точки	
1	2	3
613	614	-
614	615	-
615	616	-
616	617	-
617	618	-
618	619	-
619	620	-
620	621	-
621	622	-
622	623	-
623	624	-
624	625	-
625	626	-
626	627	-
627	628	-
628	629	-
629	630	-
630	605	-
631	632	-
632	633	-
633	634	-
634	635	-
635	636	-
636	637	-
637	638	-
638	639	-
639	640	-
640	641	-
641	642	-
642	643	-
643	644	-
644	645	-
645	646	-
646	647	-
647	648	-
648	649	-

**Текстовое описание местоположения границ
населенных пунктов, территориальных зон, особо охраняемых природных
территорий, зон с особыми условиями использования территорий**

Прохождение границы		Описание прохождения границы
от точки	до точки	
1	2	3
649	650	-
650	651	-
651	652	-
652	653	-
653	631	-
654	655	-
655	656	-
656	657	-
657	658	-
658	659	-
659	660	-
660	661	-
661	662	-
662	663	-
663	664	-
664	665	-
665	666	-
666	667	-
667	668	-
668	669	-
669	670	-
670	671	-
671	672	-
672	673	-
673	674	-
674	675	-
675	676	-
676	677	-
677	678	-
678	679	-
679	654	-
680	681	-
681	682	-
682	683	-
683	684	-
684	685	-

**Текстовое описание местоположения границ
населенных пунктов, территориальных зон, особо охраняемых природных
территорий, зон с особыми условиями использования территорий**

Прохождение границы		Описание прохождения границы
от точки	до точки	
1	2	3
685	686	-
686	687	-
687	688	-
688	689	-
689	690	-
690	691	-
691	692	-
692	693	-
693	694	-
694	695	-
695	696	-
696	680	-
697	698	-
698	699	-
699	700	-
700	701	-
701	702	-
702	703	-
703	704	-
704	705	-
705	706	-
706	707	-
707	708	-
708	709	-
709	710	-
710	711	-
711	697	-
712	713	-
713	714	-
714	715	-
715	716	-
716	717	-
717	718	-
718	719	-
719	720	-
720	721	-

**Текстовое описание местоположения границ
населенных пунктов, территориальных зон, особо охраняемых природных
территорий, зон с особыми условиями использования территорий**

Прохождение границы		Описание прохождения границы
от точки	до точки	
1	2	3
721	722	-
722	723	-
723	712	-
724	725	-
725	726	-
726	727	-
727	728	-
728	729	-
729	730	-
730	731	-
731	732	-
732	733	-
733	734	-
734	735	-
735	736	-
736	737	-
737	738	-
738	739	-
739	740	-
740	741	-
741	724	-
742	743	-
743	744	-
744	745	-
745	746	-
746	747	-
747	748	-
748	749	-
749	750	-
750	751	-
751	752	-
752	742	-
753	754	-
754	755	-
755	756	-
756	757	-

**Текстовое описание местоположения границ
населенных пунктов, территориальных зон, особо охраняемых природных
территорий, зон с особыми условиями использования территорий**

Прохождение границы		Описание прохождения границы
от точки	до точки	
1	2	3
757	758	-
758	759	-
759	760	-
760	761	-
761	762	-
762	763	-
763	764	-
764	765	-
765	753	-
766	767	-
767	768	-
768	769	-
769	770	-
770	771	-
771	772	-
772	773	-
773	774	-
774	775	-
775	776	-
776	777	-
777	766	-
778	779	-
779	780	-
780	781	-
781	782	-
782	783	-
783	784	-
784	785	-
785	786	-
786	787	-
787	788	-
788	789	-
789	790	-
790	791	-
791	792	-
792	793	-

**Текстовое описание местоположения границ
населенных пунктов, территориальных зон, особо охраняемых природных
территорий, зон с особыми условиями использования территорий**

Прохождение границы		Описание прохождения границы
от точки	до точки	
1	2	3
793	794	-
794	795	-
795	796	-
796	797	-
797	798	-
798	799	-
799	800	-
800	801	-
801	802	-
802	803	-
803	804	-
804	805	-
805	806	-
806	807	-
807	808	-
808	809	-
809	810	-
810	778	-
811	812	-
812	813	-
813	814	-
814	815	-
815	816	-
816	817	-
817	818	-
818	819	-
819	820	-
820	821	-
821	822	-
822	823	-
823	824	-
824	825	-
825	826	-
826	827	-
827	828	-
828	829	-

**Текстовое описание местоположения границ
населенных пунктов, территориальных зон, особо охраняемых природных
территорий, зон с особыми условиями использования территорий**

Прохождение границы		Описание прохождения границы
от точки	до точки	
1	2	3
829	830	-
830	831	-
831	832	-
832	833	-
833	834	-
834	835	-
835	836	-
836	837	-
837	838	-
838	839	-
839	840	-
840	841	-
841	842	-
842	843	-
843	844	-
844	845	-
845	846	-
846	847	-
847	848	-
848	849	-
849	850	-
850	851	-
851	852	-
852	853	-
853	854	-
854	855	-
855	856	-
856	857	-
857	858	-
858	859	-
859	860	-
860	861	-
861	862	-
862	863	-
863	864	-
864	865	-

**Текстовое описание местоположения границ
населенных пунктов, территориальных зон, особо охраняемых природных
территорий, зон с особыми условиями использования территорий**

Прохождение границы		Описание прохождения границы
от точки	до точки	
1	2	3
865	866	-
866	867	-
867	868	-
868	869	-
869	870	-
870	871	-
871	872	-
872	873	-
873	874	-
874	875	-
875	876	-
876	877	-
877	878	-
878	879	-
879	880	-
880	881	-
881	882	-
882	883	-
883	884	-
884	885	-
885	886	-
886	887	-
887	888	-
888	889	-
889	890	-
890	891	-
891	892	-
892	893	-
893	894	-
894	895	-
895	896	-
896	897	-
897	898	-
898	899	-
899	900	-
900	901	-

**Текстовое описание местоположения границ
населенных пунктов, территориальных зон, особо охраняемых природных
территорий, зон с особыми условиями использования территорий**

Прохождение границы		Описание прохождения границы
от точки	до точки	
1	2	3
901	902	-
902	903	-
903	904	-
904	905	-
905	906	-
906	907	-
907	908	-
908	909	-
909	910	-
910	911	-
911	912	-
912	913	-
913	914	-
914	915	-
915	916	-
916	917	-
917	918	-
918	919	-
919	920	-
920	921	-
921	922	-
922	923	-
923	924	-
924	925	-
925	926	-
926	927	-
927	928	-
928	929	-
929	930	-
930	931	-
931	932	-
932	933	-
933	934	-
934	935	-
935	936	-
936	937	-

**Текстовое описание местоположения границ
населенных пунктов, территориальных зон, особо охраняемых природных
территорий, зон с особыми условиями использования территорий**

Прохождение границы		Описание прохождения границы
от точки	до точки	
1	2	3
937	938	-
938	939	-
939	940	-
940	941	-
941	942	-
942	943	-
943	944	-
944	945	-
945	946	-
946	947	-
947	948	-
948	949	-
949	950	-
950	951	-
951	952	-
952	953	-
953	954	-
954	955	-
955	956	-
956	957	-
957	958	-
958	959	-
959	960	-
960	961	-
961	962	-
962	963	-
963	964	-
964	965	-
965	966	-
966	967	-
967	968	-
968	969	-
969	970	-
970	971	-
971	972	-
972	973	-

**Текстовое описание местоположения границ
населенных пунктов, территориальных зон, особо охраняемых природных
территорий, зон с особыми условиями использования территорий**

Прохождение границы		Описание прохождения границы
от точки	до точки	
1	2	3
973	974	-
974	975	-
975	976	-
976	977	-
977	978	-
978	979	-
979	980	-
980	981	-
981	982	-
982	983	-
983	984	-
984	985	-
985	986	-
986	987	-
987	988	-
988	989	-
989	990	-
990	991	-
991	992	-
992	993	-
993	994	-
994	995	-
995	996	-
996	997	-
997	998	-
998	999	-
999	1000	-
1000	1001	-
1001	1002	-
1002	1003	-
1003	1004	-
1004	1005	-
1005	1006	-
1006	1007	-
1007	1008	-
1008	1009	-

**Текстовое описание местоположения границ
населенных пунктов, территориальных зон, особо охраняемых природных
территорий, зон с особыми условиями использования территорий**

Прохождение границы		Описание прохождения границы
от точки	до точки	
1	2	3
1009	1010	-
1010	1011	-
1011	1012	-
1012	1013	-
1013	1014	-
1014	1015	-
1015	1016	-
1016	1017	-
1017	1018	-
1018	1019	-
1019	1020	-
1020	1021	-
1021	1022	-
1022	1023	-
1023	1024	-
1024	1025	-
1025	1026	-
1026	1027	-
1027	1028	-
1028	1029	-
1029	1030	-
1030	1031	-
1031	1032	-
1032	1033	-
1033	1034	-
1034	1035	-
1035	1036	-
1036	1037	-
1037	1038	-
1038	1039	-
1039	1040	-
1040	1041	-
1041	1042	-
1042	1043	-
1043	1044	-
1044	1045	-

Текстовое описание местоположения границ населенных пунктов, территориальных зон, особо охраняемых природных территорий, зон с особыми условиями использования территорий

Прохождение границы		Описание прохождения границы
от точки	до точки	
1	2	3
1045	1046	-
1046	1047	-
1047	1048	-
1048	1049	-
1049	1050	-
1050	1051	-
1051	1052	-
1052	1053	-
1053	1054	-
1054	1055	-
1055	1056	-
1056	1057	-
1057	1058	-
1058	1059	-
1059	1060	-
1060	1061	-
1061	1062	-
1062	1063	-
1063	1064	-
1064	1065	-
1065	1066	-
1066	1067	-
1067	1068	-
1068	1069	-
1069	1070	-
1070	1071	-
1071	1072	-
1072	1073	-
1073	1074	-
1074	1075	-
1075	1076	-
1076	1077	-
1077	1078	-
1078	1079	-
1079	1080	-
1080	1081	-

**Текстовое описание местоположения границ
населенных пунктов, территориальных зон, особо охраняемых природных
территорий, зон с особыми условиями использования территорий**

Прохождение границы		Описание прохождения границы
от точки	до точки	
1	2	3
1081	1082	-
1082	1083	-
1083	1084	-
1084	1085	-
1085	1086	-
1086	1087	-
1087	1088	-
1088	1089	-
1089	1090	-
1090	1091	-
1091	1092	-
1092	1093	-
1093	1094	-
1094	1095	-
1095	1096	-
1096	1097	-
1097	1098	-
1098	1099	-
1099	1100	-
1100	1101	-
1101	1102	-
1102	1103	-
1103	1104	-
1104	1105	-
1105	1106	-
1106	1107	-
1107	1108	-
1108	1109	-
1109	1110	-
1110	1111	-
1111	1112	-
1112	1113	-
1113	1114	-
1114	1115	-
1115	1116	-
1116	1117	-

**Текстовое описание местоположения границ
населенных пунктов, территориальных зон, особо охраняемых природных
территорий, зон с особыми условиями использования территорий**

Прохождение границы		Описание прохождения границы
от точки	до точки	
1	2	3
1117	1118	-
1118	1119	-
1119	1120	-
1120	1121	-
1121	1122	-
1122	1123	-
1123	1124	-
1124	1125	-
1125	1126	-
1126	1127	-
1127	1128	-
1128	1129	-
1129	1130	-
1130	1131	-
1131	1132	-
1132	1133	-
1133	1134	-
1134	1135	-
1135	1136	-
1136	1137	-
1137	1138	-
1138	1139	-
1139	1140	-
1140	1141	-
1141	1142	-
1142	1143	-
1143	1144	-
1144	1145	-
1145	1146	-
1146	1147	-
1147	1148	-
1148	1149	-
1149	1150	-
1150	1151	-
1151	1152	-
1152	1153	-

**Текстовое описание местоположения границ
населенных пунктов, территориальных зон, особо охраняемых природных
территорий, зон с особыми условиями использования территорий**

Прохождение границы		Описание прохождения границы
от точки	до точки	
1	2	3
1153	1154	-
1154	1155	-
1155	1156	-
1156	1157	-
1157	1158	-
1158	1159	-
1159	1160	-
1160	1161	-
1161	1162	-
1162	1163	-
1163	1164	-
1164	1165	-
1165	1166	-
1166	1167	-
1167	1168	-
1168	1169	-
1169	1170	-
1170	1171	-
1171	1172	-
1172	1173	-
1173	1174	-
1174	1175	-
1175	1176	-
1176	1177	-
1177	1178	-
1178	1179	-
1179	1180	-
1180	1181	-
1181	1182	-
1182	1183	-
1183	1184	-
1184	1185	-
1185	1186	-
1186	1187	-
1187	1188	-
1188	1189	-

**Текстовое описание местоположения границ
населенных пунктов, территориальных зон, особо охраняемых природных
территорий, зон с особыми условиями использования территорий**

Прохождение границы		Описание прохождения границы
от точки	до точки	
1	2	3
1189	1190	-
1190	1191	-
1191	1192	-
1192	1193	-
1193	1194	-
1194	1195	-
1195	1196	-
1196	1197	-
1197	1198	-
1198	1199	-
1199	1200	-
1200	1201	-
1201	1202	-
1202	1203	-
1203	1204	-
1204	1205	-
1205	1206	-
1206	1207	-
1207	1208	-
1208	1209	-
1209	1210	-
1210	1211	-
1211	1212	-
1212	1213	-
1213	1214	-
1214	1215	-
1215	1216	-
1216	1217	-
1217	1218	-
1218	1219	-
1219	1220	-
1220	1221	-
1221	1222	-
1222	1223	-
1223	1224	-
1224	1225	-

**Текстовое описание местоположения границ
населенных пунктов, территориальных зон, особо охраняемых природных
территорий, зон с особыми условиями использования территорий**

Прохождение границы		Описание прохождения границы
от точки	до точки	
1	2	3
1225	1226	-
1226	1227	-
1227	1228	-
1228	1229	-
1229	1230	-
1230	1231	-
1231	1232	-
1232	1233	-
1233	1234	-
1234	1235	-
1235	1236	-
1236	1237	-
1237	1238	-
1238	1239	-
1239	1240	-
1240	1241	-
1241	1242	-
1242	1243	-
1243	1244	-
1244	1245	-
1245	1246	-
1246	1247	-
1247	1248	-
1248	1249	-
1249	1250	-
1250	1251	-
1251	1252	-
1252	1253	-
1253	1254	-
1254	1255	-
1255	1256	-
1256	1257	-
1257	1258	-
1258	1259	-
1259	1260	-
1260	1261	-

**Текстовое описание местоположения границ
населенных пунктов, территориальных зон, особо охраняемых природных
территорий, зон с особыми условиями использования территорий**

Прохождение границы		Описание прохождения границы
от точки	до точки	
1	2	3
1261	1262	-
1262	1263	-
1263	1264	-
1264	1265	-
1265	1266	-
1266	1267	-
1267	1268	-
1268	1269	-
1269	1270	-
1270	1271	-
1271	1272	-
1272	1273	-
1273	1274	-
1274	1275	-
1275	1276	-
1276	1277	-
1277	1278	-
1278	1279	-
1279	1280	-
1280	1281	-
1281	1282	-
1282	1283	-
1283	1284	-
1284	1285	-
1285	1286	-
1286	1287	-
1287	1288	-
1288	1289	-
1289	1290	-
1290	1291	-
1291	1292	-
1292	1293	-
1293	1294	-
1294	1295	-
1295	1296	-
1296	1297	-

**Текстовое описание местоположения границ
населенных пунктов, территориальных зон, особо охраняемых природных
территорий, зон с особыми условиями использования территорий**

Прохождение границы		Описание прохождения границы
от точки	до точки	
1	2	3
1297	1298	-
1298	1299	-
1299	1300	-
1300	1301	-
1301	1302	-
1302	1303	-
1303	1304	-
1304	1305	-
1305	1306	-
1306	1307	-
1307	1308	-
1308	1309	-
1309	1310	-
1310	1311	-
1311	1312	-
1312	1313	-
1313	1314	-
1314	1315	-
1315	1316	-
1316	1317	-
1317	1318	-
1318	1319	-
1319	1320	-
1320	1321	-
1321	1322	-
1322	1323	-
1323	1324	-
1324	1325	-
1325	1326	-
1326	1327	-
1327	1328	-
1328	1329	-
1329	1330	-
1330	1331	-
1331	1332	-
1332	1333	-

**Текстовое описание местоположения границ
населенных пунктов, территориальных зон, особо охраняемых природных
территорий, зон с особыми условиями использования территорий**

Прохождение границы		Описание прохождения границы
от точки	до точки	
1	2	3
1333	1334	-
1334	1335	-
1335	1336	-
1336	1337	-
1337	1338	-
1338	1339	-
1339	1340	-
1340	1341	-
1341	1342	-
1342	1343	-
1343	1344	-
1344	1345	-
1345	1346	-
1346	1347	-
1347	1348	-
1348	1349	-
1349	1350	-
1350	1351	-
1351	1352	-
1352	1353	-
1353	1354	-
1354	1355	-
1355	1356	-
1356	1357	-
1357	1358	-
1358	1359	-
1359	1360	-
1360	1361	-
1361	1362	-
1362	1363	-
1363	1364	-
1364	1365	-
1365	1366	-
1366	1367	-
1367	1368	-
1368	1369	-

**Текстовое описание местоположения границ
населенных пунктов, территориальных зон, особо охраняемых природных
территорий, зон с особыми условиями использования территорий**

Прохождение границы		Описание прохождения границы
от точки	до точки	
1	2	3
1369	1370	-
1370	1371	-
1371	1372	-
1372	1373	-
1373	1374	-
1374	1375	-
1375	1376	-
1376	1377	-
1377	1378	-
1378	1379	-
1379	1380	-
1380	1381	-
1381	1382	-
1382	1383	-
1383	1384	-
1384	1385	-
1385	1386	-
1386	1387	-
1387	1388	-
1388	1389	-
1389	1390	-
1390	1391	-
1391	1392	-
1392	1393	-
1393	1394	-
1394	1395	-
1395	1396	-
1396	1397	-
1397	1398	-
1398	1399	-
1399	1400	-
1400	1401	-
1401	1402	-
1402	1403	-
1403	1404	-
1404	1405	-

**Текстовое описание местоположения границ
населенных пунктов, территориальных зон, особо охраняемых природных
территорий, зон с особыми условиями использования территорий**

Прохождение границы		Описание прохождения границы
от точки	до точки	
1	2	3
1405	1406	-
1406	1407	-
1407	1408	-
1408	1409	-
1409	1410	-
1410	1411	-
1411	1412	-
1412	1413	-
1413	1414	-
1414	1415	-
1415	1416	-
1416	1417	-
1417	1418	-
1418	1419	-
1419	1420	-
1420	1421	-
1421	1422	-
1422	1423	-
1423	1424	-
1424	1425	-
1425	1426	-
1426	1427	-
1427	1428	-
1428	1429	-
1429	1430	-
1430	1431	-
1431	1432	-
1432	1433	-
1433	1434	-
1434	1435	-
1435	1436	-
1436	1437	-
1437	1438	-
1438	1439	-
1439	1440	-
1440	1441	-

**Текстовое описание местоположения границ
населенных пунктов, территориальных зон, особо охраняемых природных
территорий, зон с особыми условиями использования территорий**

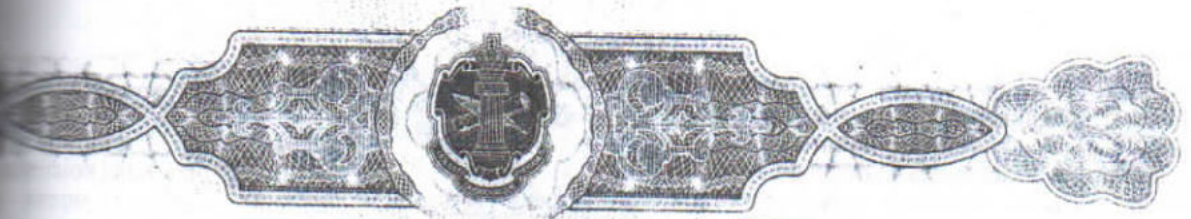
Прохождение границы		Описание прохождения границы
от точки	до точки	
1	2	3
1441	1442	-
1442	1443	-
1443	1444	-
1444	1445	-
1445	1446	-
1446	1447	-
1447	1448	-
1448	1449	-
1449	811	-
1450	1451	-
1451	1452	-
1452	1453	-
1453	1454	-
1454	1455	-
1455	1456	-
1456	1457	-
1457	1458	-
1458	1459	-
1459	1460	-
1460	1461	-
1461	1462	-
1462	1463	-
1463	1464	-
1464	1465	-
1465	1466	-
1466	1467	-
1467	1468	-
1468	1469	-
1469	1470	-
1470	1471	-
1471	1472	-
1472	1450	-
1473	1474	-
1474	1475	-
1475	1476	-
1476	1477	-

**Текстовое описание местоположения границ
населенных пунктов, территориальных зон, особо охраняемых природных
территорий, зон с особыми условиями использования территорий**

Прохождение границы		Описание прохождения границы
от точки	до точки	
1	2	3
1477	1478	-
1478	1479	-
1479	1480	-
1480	1481	-
1481	1482	-
1482	1483	-
1483	1484	-
1484	1485	-
1485	1486	-
1486	1487	-
1487	1488	-
1488	1489	-
1489	1490	-
1490	1473	-
1491	1492	-
1492	1493	-
1493	1494	-
1494	1495	-
1495	1496	-
1496	1497	-
1497	1498	-
1498	1499	-
1499	1500	-
1500	1501	-
1501	1502	-
1502	1503	-
1503	1504	-
1504	1505	-
1505	1506	-
1506	1507	-
1507	1508	-
1508	1509	-
1509	1510	-
1510	1511	-
1511	1512	-
1512	1513	-

**Текстовое описание местоположения границ
населенных пунктов, территориальных зон, особо охраняемых природных
территорий, зон с особыми условиями использования территорий**

Прохождение границы		Описание прохождения границы
от точки	до точки	
1	2	3
1513	1514	-
1514	1515	-
1515	1516	-
1516	1491	-



16 А А 4750612
ДОВЕРЕННОСТЬ

КОПИЯ ВЕРНА
Председатель
Иванкина М.А.

Казань Республики Татарстан, девятого августа две тысячи восемнадцатого года.

Публичное акционерное общество "Ростелеком", далее - ПАО "Ростелеком" или "Общество", идентификационный номер налогоплательщика (ИНН) юридического лица: 7707049388, основной государственный регистрационный номер (ОГРН): 1027700198767, юридическое лицо: Российская Федерация, 191002, город Санкт-Петербург, улица Дзержинского, дом 15 (пятнадцать), место нахождения юридического лица: Российская Федерация, город Санкт-Петербург, улица Дзержинского, дом 15, в лице Директора Филиала в Республике Татарстан ПАО "Ростелеком" **ЮДОВА АНДРЕЯ ВАЛЕРЬЕВИЧА**, 17 мая 1972 года рождения, место рождения: г.Горький, гражданство: РФ, пол: мужской, паспорт № 238518, выданный Отделом УФМС России по Республике Татарстан в Советском районе г.Казани 11 июля 2017 года, код подразделения 160-009, зарегистрированного по адресу: Республика Татарстан, г.Казань, ул.Гвардейская, д.16Б, кв.54, действующего на основании доверенности, удостоверенной нотариусом города Москвы Соловьевым И.А. 05 июля 2018 года по акту № 77/535-н/77-2018-5-2203, настоящей доверенностью уполномочивает

гр. **ОСТАНИНА ЮРИЯ АЛЕКСЕЕВИЧА**, 30 июля 1977 года рождения, гражданство: РФ, пол: мужской, паспорт 22 17 683514, выданный Отделом УФМС России по Нижегородской области в городском округе г.Бор 14 апреля 2017 года, код подразделения 520-013, зарегистрированного по адресу: Нижегородская область, г.Бор, мкр.Красногорка, д.23, корп.1, кв.17, далее "Поверенный", и/или гр. **ГЕРАСИМОВУ ГУЛЬШАТ ИЛЬХАМОВНУ**, 18 декабря 1983 года рождения, гражданство: РФ, пол: женский, паспорт 92 14 750462, выданный Отделом УФМС России по Республике Татарстан в Авиастроительном районе г.Казани 01 августа 2014 года, код подразделения 160-002, зарегистрированную по адресу: Республика Татарстан, г.Казань, ул.Главная, д.30, кв.19, далее "Поверенный",

на совершение от имени ПАО "Ростелеком" следующих действий, необходимых для надлежащего выполнения функций Филиала в Республике Татарстан ПАО "Ростелеком", далее - «Филиал», как это определено в Положении о Филиале в Республики Татарстан Публичного акционерного общества ПАО "Ростелеком", далее «Положение о Филиале»:

1. Представлять интересы Общества во всех федеральных органах исполнительной власти Российской Федерации, предприятиях, учреждениях и организациях субъектов Российской Федерации, органах местного самоуправления, в том числе в органах технической инвентаризации, Федеральной службе государственной регистрации, кадастра и картографии и ее территориальных управлениях, по вопросам регистрации прав собственности и иных прав Общества на принадлежащее недвижимое имущество, ограничений (обременении) прав, в том числе ограничений (обременений) права собственности и иных вещных прав правами третьих лиц, сервитуты, прав на земельные и лесные участки, по вопросам государственного кадастрового учета, кадастровых работ, технической инвентаризации и паспортизации, охраны окружающей среды, оформления охранных зон, а также по всем вопросам, связанным с переводом земельных участков из состава земель одной категории в другую, по вопросам подготовки документов территориального планирования, ввода в эксплуатацию законченных строительством объектов недвижимости находящихся в Зоне действия Филиала, как таковая определена в Положении о Филиале.

2. Осуществлять любые действия, связанные с государственной регистрацией прав на недвижимое имущество и сделок с ним, оформлением земельных отношений в том числе, но не ограничиваясь этим:

- переоформлять права постоянного (бессрочного) пользования;
- выкупать земельные участки в собственность;
- ставить на кадастровый учет и осуществлять техническую инвентаризацию объектов недвижимого имущества, находящихся в Зоне действия Филиала, как таковая определена в Положении о Филиале;
- оформлять межевое дело, подавать заявления о государственном кадастровом учете объектов недвижимости (в том числе в части изменения описания местоположения земельного участка), об установлении, изменении или о прекращении существования зоны с особыми условиями использования территорий, об исправлении ошибок в государственном кадастре недвижимости, о внесении в государственный кадастр недвижимости сведений о ранее учетном объекте недвижимости;
- представлять интересы Общества в связи с выполнением полномочий, указанных в настоящем пункте, в органах, осуществляющих государственную регистрацию прав на недвижимое

-заяв

имущество и сделок с ним (территориальных органах Федеральной службы государственной регистрации, кадастра и картографии), находящегося в Зоне действия Филиала, как таковая определена в Положении о Филиале, органах (организациях), осуществляющих техническую инвентаризацию и кадастровый учет объектов недвижимого имущества, нотариальных конторах, налоговых органах, органах местного самоуправления, жилищных органах, органах опеки и попечительства, архивных и иных организациях/учреждениях;

- подписывать, предоставлять и получать любые документы и справки, подтверждающие, устанавливающие, изменяющие или прекращающие права собственности, временного владения и пользования (аренды), бессрочного пользования, залога, сервитута, регистрации ранее возникшего права собственности, регистрации сделок, регистрацией перехода права собственности на объекты недвижимого имущества, в том числе, но, не ограничиваясь, об исправлении технических ошибок, заявление о приостановлении или возобновлении государственной регистрации прав на недвижимое имущество,

- заверять копии, получать дубликаты, оплачивать необходимые сборы, пошлины и иные платежи, связанные с совершением сделок с недвижимым имуществом;

- получать выписки из Единого государственного реестра недвижимости, свидетельства о государственной регистрации права;

- совершать все иные необходимые юридически значимые действия для государственной регистрации вышеуказанных прав сделок и обременений, а также для государственного кадастрового и технического учета объектов недвижимости, в том числе, но не ограничиваясь, действия, направленные на регистрацию и/или приостановление и/или прекращение регистрации прав на недвижимое имущество; действия направленные на регистрацию/снятие ограничений (обременений) сделок с недвижимостью, перехода прав, действия, направленные на внесение изменений в Единый государственный реестр недвижимости, а также постановку на государственный кадастровый учет и снятие с государственного кадастрового учета объектов недвижимости, включая подписание, представление и получение всех необходимых и сопровождающих документов (заявлений, расписок, свидетельств, выписок, сообщений, актов, планов, в том числе межевых, уведомлений, различного рода справок и др.).

3. Подписывать заявления и любые иные документы, связанные с ведением дел и совершением от имени ПАО "Ростелеком" действий, указанных в пункте 1, 2 настоящей доверенности, подавать и получать любую информацию и документы, делать выписки и копии с документов, расписываться в необходимых случаях, выполнять иные действия.

4. Свидетельствовать верность копий документов ПАО "Ростелеком" и выписок из них, а также заверять своей подписью количество листов в документах ПАО "Ростелеком".

Настоящая доверенность выдана сроком *на двадцать пятое июня две тысячи двадцать первого года*, с запретом на передоверие полномочий по настоящей доверенности другим лицам.

Смысл и значение доверенности, ее юридические последствия, а также содержание статей 185-189 Гражданского кодекса Российской Федерации мне разъяснены и соответствуют моим намерениям.

Содержание настоящей доверенности доверителю зачитано вслух.

доверитель

Юдов Андрей Валерьевич

Российская Федерация

Город Казань Республики Татарстан

Девятого августа две тысячи восемнадцатого года

Настоящая доверенность удостоверена мной, Яковлевым Андреем Юрьевичем, нотариусом Казанского нотариального округа Республики Татарстан.

Содержание доверенности соответствует волеизъявлению лица, выдавшего доверенность.

Доверенность подписана в моем присутствии.

Личность подписавшего доверенность установлена, его дееспособность проверена.

Правоспособность юридического лица и полномочия его представителя проверены.

Зарегистрировано в реестре: № 16/136-п/16-2018-4-3350.

Взыскано государственной пошлины (по тарифу): 200 руб. 00 коп.

Уплачено за оказание услуг правового и технического характера: 2100 руб. 00 коп.

А.Ю. Яковлев

Выписка из Единого государственного реестра недвижимости об объекте недвижимости

Сведения о характеристиках объекта недвижимости

На основании запроса от 29.10.2019 г., поступившего на рассмотрение 31.10.2019 г., сообщаем, что согласно записям Единого государственного реестра недвижимости:

Сооружение		вид объекта недвижимости	
Лист № <u> </u> Раздела <u> </u>	Всего листов раздела <u> </u>	Всего разделов: <u> </u>	Всего листов выписки: <u> </u>
31.10.2019 № 99/2019/292450522			
Кадастровый номер:		16:49:000000:1220	
Номер кадастрового квартала:		16:49:000000	
Дата присвоения кадастрового номера:		24.06.2016	
Ранее присвоенный государственный учетный номер:		Инвентарный номер: 5729	
Адрес:		Республика Татарстан, Зеленодольский муниципальный район, г.Зеленодольск	
Основная характеристика (для сооружения):	протяженность	9207	м
	тип	значение	единица измерения
Назначение:		сооружение связи	
Наименование:		Телефонная канализация	
Количество этажей, в том числе подземных этажей:		данные отсутствуют	
Год ввода в эксплуатацию по завершении строительства:		данные отсутствуют	
Год завершения строительства:		1982	
Кадастровая стоимость, руб.:		данные отсутствуют	
Государственный регистратор		ФГИС ЕГРН	
полное наименование должности		подпись	
		инициалы, фамилия	

М.П.

Сведения о характеристиках объекта недвижимости

На основании запроса от 29.10.2019 г., поступившего на рассмотрение 31.10.2019 г., сообщаем, что согласно записям Единого государственного реестра недвижимости:

Сооружение		
вид объекта недвижимости		
Лист № ____	Раздела 1	Всего листов раздела 1 : ____
31.10.2019 № 99/2019/292450522		Всего разделов: ____
Кадастровый номер:		16:49:000000:1220

Кадастровые номера иных объектов недвижимости, в пределах которых расположен объект недвижимости:	16:49:011902:1, 16:49:011902:68, 16:49:000000:212, 16:49:011904:110, 16:49:011905:3, 16:49:011905:4, 16:49:000000:992, 16:49:011906:1603, 16:49:011906:3, 16:49:011906:4, 16:49:011906:1148, 16:49:011906:23, 16:49:011906:475, 16:49:011906:27, 16:49:011906:1053, 16:49:011906:1054, 16:49:011906:36, 16:49:011906:24, 16:49:011906:10, 16:49:011906:1169, 16:49:011906:22, 16:49:011909:1, 16:49:011909:1146, 16:49:011909:2, 16:49:011909:1530, 16:49:011909:1553, 16:49:011909:4, 16:49:011909:24, 16:49:011909:5, 16:49:011909:6, 16:49:011909:1565, 16:49:011909:8, 16:49:011909:11, 16:49:011909:26, 16:49:011909:13, 16:49:011910:47, 16:49:011910:4, 16:49:011910:15, 16:49:011910:62, 16:49:011910:50, 16:49:011910:84, 16:49:011910:5, 16:49:011910:81, 16:49:011910:11, 16:49:011910:16, 16:49:011910:82, 16:49:011910:22, 16:49:011910:20, 16:49:011910:49, 16:49:011911:1, 16:49:011911:3, 16:49:011911:4, 16:49:011911:42, 16:49:011911:5, 16:49:011911:7, 16:49:011911:8, 16:49:011911:9, 16:49:011911:13, 16:49:011911:16, 16:49:011911:17, 16:49:011911:18, 16:49:011911:19, 16:49:011911:24, 16:49:011911:26, 16:49:011912:3, 16:49:011912:4, 16:49:011912:6, 16:49:011912:7, 16:49:011912:31, 16:49:011912:29, 16:49:011912:37, 16:49:011912:1784, 16:49:011912:15, 16:49:011912:14, 16:49:011912:30, 16:49:011912:38, 16:49:011912:59, 16:49:011912:56, 16:49:011912:33, 16:49:011912:35, 16:49:011912:36, 16:49:011912:19, 16:49:011912:28, 16:49:011912:20, 16:49:011912:2223, 16:49:011913:44, 16:49:011913:25, 16:49:011914:3, 16:49:011914:6, 16:49:011914:7, 16:49:011914:9, 16:49:011914:47, 16:49:011914:12, 16:49:011914:50, 16:49:011914:53, 16:49:011914:38, 16:49:011914:4, 16:49:011914:16, 16:49:011914:13, 16:49:011914:17, 16:49:011914:37, 16:49:011914:20, 16:49:011914:21, 16:49:011914:22, 16:49:011914:24, 16:49:011914:59, 16:49:011914:26, 16:49:011914:27, 16:49:011914:28, 16:49:011916:4, 16:49:011916:5, 16:49:011916:6, 16:49:011916:7, 16:49:011916:8, 16:49:011916:173, 16:49:011916:174, 16:49:011916:34, 16:49:011916:35, 16:49:011916:29, 16:49:011916:14, 16:49:011920:231, 16:49:011802:46, 16:49:000000:14
Кадастровые номера помещений, машино-мест, расположенных в здании или сооружении:	данные отсутствуют
Кадастровые номера объектов недвижимости, из которых образован объект недвижимости:	данные отсутствуют
Кадастровые номера образованных объектов недвижимости:	данные отсутствуют
Сведения о включении объекта недвижимости в состав предприятия как имущественного комплекса:	
Сведения о включении объекта недвижимости в состав единого недвижимого комплекса:	
Кадастровый номер земельного участка, если входящие	данные отсутствуют

<p>в состав единого недвижимого комплекса объекты недвижимости расположены на одном земельном участке</p>	<p>данные отсутствуют</p>
<p>Виды разрешенного использования:</p>	<p>данные отсутствуют</p>
<p>Сведения о включении объекта недвижимости в реестр объектов культурного наследия:</p>	<p>Пакмуртова Елена Юрьевна №16-14-677</p>
<p>Сведения о кадастровом инженере:</p>	<p>Сведения об объекте недвижимости имеют статус "актуальные"</p>
<p>Особые отметки:</p>	<p>Телефонная канализация" включает в себя следующие объекты: Кабельная канализация г.Зеленодольск. 1 участок ул. Строителей — ул. Столичная, общей протяженностью трассы 0,6482км, что соответствует-648,2м; Кабельная канализация г.Зеленодольск. 2 участок ул.Столичная - ул.Степная, общей протяженностью трассы 1,3426км, что соответствует-1342,6м; Кабельная канализация г.Зеленодольск. 3 участок. ул.Степная -ул.Комарова, общей протяженностью трассы 1,2982км, что соответствует-1298,2м; Кабельная канализация г.Зеленодольск. 4 участок ул.Комарова - ул.Королева, общей протяженностью трассы 0,7735км, что соответствует-773,5м; Кабельная канализация по ул. Строителей - ул.Сайдашева, общей протяженностью трассы 0,2220км, что соответствует-220,м; Кабельная канализация по ул. Б.Урманче, Королева (1этап), общей протяженностью трассы 0,5184км, что соответствует-518,4м; Кабельная канализация по ул. Строителей, Комарова (2этап), общей протяженностью трассы 0,161км, что соответствует-161,0м; Кабельная канализация по ул. Королева,Сайдашева (3этап), общей протяженностью трассы 0,6555км, что соответствует-655,5м; Кабельная канализация по ул. Комарова, Жукова (4этап), общей протяженностью трассы 0,4324км, что соответствует-432,4м; Кабельная канализация по ул. Комарова (5этап), общей протяженностью трассы 0,643км, что соответствует-643,0м; Кабельная канализация по ул. Королева, Жукова (6этап), общей протяженностью трассы 0,0664км, что соответствует-66,4м; Кабельная канализация по ул. Столичная, ул.В.Хазиева (7этап), общей протяженностью трассы 0,4212км, что соответствует-421,2м; Кабельная канализация по ул. Столичная, ул.Степная (8этап), общей протяженностью трассы 0,260км, что соответствует-260,0м; Кабельная канализация по ул. Столичная (9этап), общей протяженностью трассы 0,3725км, что соответствует-372,5м; Кабельная канализация по ул. Комарова, ул. Степная, ул.В.Хазиева (10этап), общей протяженностью трассы 0,072км, что соответствует-72,0м; Кабельная канализация по ул. Комарова, Королева, ул.В.Хазиева (11этап), общей протяженностью трассы 0,499км, что соответствует-499,0м; Кабельная канализация по ул. Комарова (12этап), общей протяженностью трассы 0,1070км, что соответствует-107,0м; Кабельная канализация по ул. Комарова, ул.Королева (13этап), общей протяженностью трассы 0,0946км, что соответствует-94,6м; Кабельная канализация по ул. Комарова, Б.Урманче (15этап), общей протяженностью трассы 0,6212км, что соответствует-621,2м; на протяжении трассы имеются конструктивные элементов в виде колодцев ККТ-1 - 64штг., колодцев ККС-2 -54штг. Фактическая протяженность составляет 9206,7 м. Объект учета расположен в зоне с особыми условиями использования (Вид зоны (по документу) - Охранная зона распределительного газопровода ИНВ №56049, Охранная зона ВЛ 0,4 кВ БКТ - 106, Охранная зона КЛ 0,4 кВ БКТ - 106, КЛ 10 кВ ПС 'Волна' фидер 13 Зеленодольский РЭС, КЛ 10 кВ ПС 'Волна' фидер 15 Зеленодольский РЭС, Охранная зона распределительного газопровода ИНВ №18536, Охранная зона распределительного газопровода ИНВ №55832, КЛ 10 кВ ПС 'Волна' фидер 13 Зеленодольский РЭС, Охранная зона распределительного газопровода ИНВ №18527, ВЛ/КЛ 10 кВ ПС 'Волна' фидер 10 часть 3 Зеленодольский РЭС, Охранная зона распределительного газопровода ИНВ №55845, Охранная зона распределительного газопровода ИНВ №55843, Охранная зона КЛ 0,4 кВ БКТ - 92, Охранная зона КЛ 0,4 кВ БКТ - 87, Охранная зона КЛ 0,4 кВ ЗТП - 93, Охранная зона №55681, Охранная зона КЛ 0,4 кВ ЗТП - 87, Охранная зона КЛ 0,4 кВ ЗТП - 93, Охранная зона распределительного газопровода ИНВ №56489, Охранная зона распределительного газопровода ИНВ</p>

№56232, КЛ 10 кВ ПС 'Волна' фидер 38 Зеленодольский РЭС, Охранная зона распределительного газопровода ИНВ №59127, Охранная зона КЛ 0,4 кВ ЗТП - 77, КЛ 10 кВ ПС 'Волна' фидер 32 Зеленодольский РЭС, КЛ 10 кВ ПС 'Волна' фидер 12 Зеленодольский РЭС, Охранная зона КЛ 0,4 кВ КТП - РП-3, Охранная зона распределительного газопровода ИНВ №55923, ВЛ/КЛ 10 кВ ПС 'Тяговая' фидер 12 часть 2 Зеленодольский РЭС, ВЛ/КЛ 10 кВ ПС 'Тяговая' фидер 9 часть 2 Зеленодольский РЭС, Охранная зона распределительного газопровода ИНВ №56231, Охранная зона КЛ 0,4 кВ ЗТП - 81, Охранная зона распределительного газопровода ИНВ №55695, Охранная зона распределительного газопровода ИНВ №56487, Охранная зона КЛ 0,4 кВ КТП - РП-5, Охранная зона распределительного газопровода ИНВ №10450, Охранная зона КЛ 0,4 кВ ЗТП - 82, Охранная зона КЛ 0,4 кВ ЗТП - 94, Охранная зона распределительного газопровода ИНВ №59126, Охранная зона распределительного газопровода ИНВ №10462, Охранная зона КЛ 0,4 кВ ЗТП - 78, ВЛ 35 Фанера 10-3.Долг, Охранная зона распределительного газопровода ИНВ №55920, Охранная зона КЛ 0,4 кВ ЗТП - 74, Охранная зона распределительного газопровода ИНВ №55671, Охранная зона распределительного газопровода ИНВ №55671, Охранная зона распределительного газопровода ИНВ №55738, Охранная зона распределительного газопровода ИНВ №10452, Охранная зона КЛ 0,4 кВ ЗТП - 72, Охранная зона распределительного газопровод Сведения о назначении именот статус «Актуальные незасвидетельствованные». Право (ограничение права, обременение объекта недвижимости) зарегистрировано на данный объект недвижимости с назначением «Не определено». Сведения необходимые для заполнения раздела 6 отсутствуют. Сведения необходимые для заполнения раздела 6.1 отсутствуют. Сведения необходимые для заполнения раздела 7 отсутствуют. Сведения необходимые для заполнения раздела 8 отсутствуют.

Получатель выписки: Ушакова Светлана Геннадьевна

Государственный регистратор

полное наименование должности

ФГИС ЕГРН

подпись

инициалы, фамилия

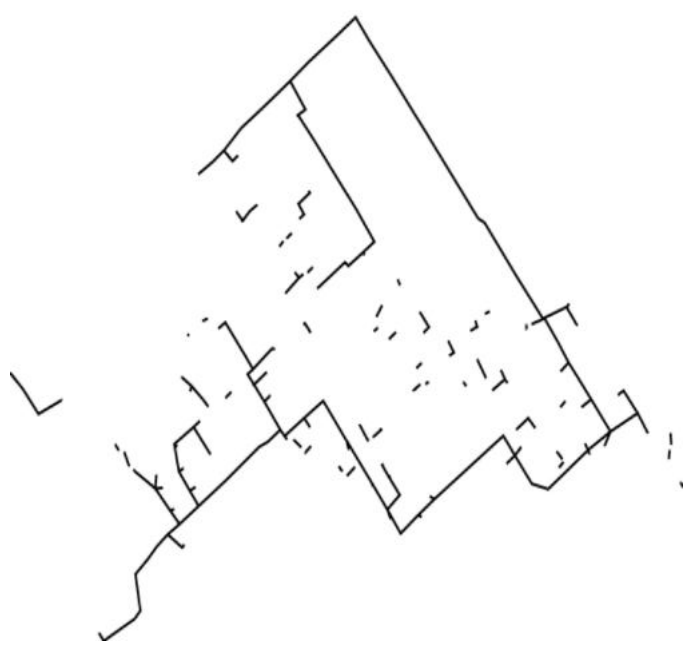
М.П.

Выписка из Единого государственного реестра недвижимости об объекте недвижимости
Сведения о зарегистрированных правах

Сооружение		вид объекта недвижимости	
Лист № <u> </u> Раздела <u>2</u>	Всего листов раздела <u>2</u> : <u> </u>	Всего разделов: <u> </u>	Всего листов выписки: <u> </u>
31.10.2019 № 99/2019/292450522			
Кадастровый номер:		16:49:000000:1220	
1.	Правообладатель (правообладатели):	1.1.	Публичное акционерное общество межгородной и международной электрической связи "Ростелеком", ИНН: 7707049388
2.	Вид, номер и дата государственной регистрации права:	2.1.	Собственность, № 16-16/022-16/093/002/2016-7995/1 от 12.08.2016
3.	Ограничение прав и обременение объекта недвижимости:	не зарегистрировано	
5.	Заявленные в судебном порядке права требования:	данные отсутствуют	
6.	Сведения о возражении в отношении зарегистрированного права:	данные отсутствуют	
7.	Сведения о наличии решения об изъятии объекта недвижимости для государственных и муниципальных нужд:	данные отсутствуют	
8.	Сведения о невозможности государственной регистрации без личного участия правообладателя или его законного представителя:		
9.	Правопритязания и сведения о наличии поступивших, но не рассмотренных заявлений о проведении государственной регистрации права (перехода, прекращения права), ограничения права или обременения объекта недвижимости, сделки в отношении объекта недвижимости:	данные отсутствуют	
10.	Сведения об осуществлении государственной регистрации сделки, права, ограничения права без необходимого в силу закона согласия третьего лица, органа:	данные отсутствуют	
Государственный регистратор		ФГИС ЕГРН	
полное наименование должности		подпись	
		инициалы, фамилия	

М.П.

Выписка из Единого государственного реестра недвижимости об объекте недвижимости
Описание местоположения объекта недвижимости

Сооружение		вид объекта недвижимости	
Лист № <u>5</u> Раздела <u>5</u>	Всего листов раздела <u>5</u> :	Всего разделов: _____	Всего листов выписки: _____
31.10.2019 № 99/2019/292450522			
Кадастровый номер:		16:49:000000:1220	
Схема расположения объекта недвижимости (части объекта недвижимости) на земельном участке(ах)			
			
Масштаб 1:	Условные обозначения:		
Государственный регистратор		ФГИС ЕГРН	
полное наименование должности		подпись	
		инициалы, фамилия	

М.П.

Выписка из Единого государственного реестра недвижимости об объекте недвижимости
Описание местоположения объекта недвижимости

Сооружение			вид объекта недвижимости		
Лист №	Раздела 5.1	Всего листов раздела 5.1 :	Всего разделов:	Всего листов выписки:	
31.10.2019 № 99/2019/292450522					
Кадастровый номер:		16:49:000000:1220			

1. Сведения о координатах характерных точек контура объекта недвижимости

Система координат: СК кадастрового округа
 Зона №

Номер точки	Координаты, м		Радиус, м	Средняя квадратическая погрешность определения координат характерных точек контура, м	Глубина, высота, м	
	X	Y			H1	H2
1	2	3	4	5	6	7
1.1	482178.07	1270226.16	данные отсутствуют	0.1		
1.2	482185.94	1270239.33	данные отсутствуют	0.1		
2.1	482223.96	1270297.24	данные отсутствуют	0.1		
2.2	482220.95	1270320.23	данные отсутствуют	0.1		
3.1	482215.86	1270333.5	данные отсутствуют	0.1		
3.2	482218.87	1270363.19	данные отсутствуют	0.1		
4.1	482290.07	1270366.57	данные отсутствуют	0.1		
4.2	482293.87	1270365.31	данные отсутствуют	0.1		
4.3	482325.41	1270413.17	данные отсутствуют	0.1		
4.4	482371.44	1270470.41	данные отсутствуют	0.1		
4.5	482389.89	1270459.14	данные отсутствуют	0.1		
5.1	482321.92	1270412.75	данные отсутствуют	0.1		
5.2	482325.41	1270413.17	данные отсутствуют	0.1		

Государственный регистратор		ФГИС ЕГРН	
полное наименование должности		подпись	
		инициалы, фамилия	

М.П.

Выписка из Единого государственного реестра недвижимости об объекте недвижимости
Описание местоположения объекта недвижимости

Сооружение			вид объекта недвижимости		
Лист № <u>5.1</u> Раздела <u>5.1</u>	Всего листов раздела <u>5.1</u> : _____	Всего листов выписки: _____			
31.10.2019 № 99/2019/292450522					
Кадастровый номер: 16:49:000000:1220					

Номер точки	Координаты, м		Радиус, м	Средняя квадратическая погрешность определения координат характерных точек контура, м	Глубина, высота, м	
	X	Y			H1	H2
1	2	3	4	5	6	7
5.3	482413.94	1270366.72	данные отсутствуют	0.1		
5.4	482486.43	1270320.18	данные отсутствуют	0.1		
5.5	482616.75	1270220.97	данные отсутствуют	0.1		
5.6	482669.66	1270234.35	данные отсутствуют	0.1		
5.7	482725.1	1270306.19	данные отсутствуют	0.1		
5.8	482762.67	1270356.04	данные отсутствуют	0.1		
5.9	482987	1270195.82	данные отсутствуют	0.1		
5.10	483040.14	1270154.98	данные отсутствуют	0.1		
5.11	483096.91	1270108.86	данные отсутствуют	0.1		
5.12	483140.32	1270169.37	данные отсутствуют	0.1		
5.13	483187.83	1270232.61	данные отсутствуют	0.1		
5.14	483271.39	1270341.85	данные отсутствуют	0.1		
5.15	483348.6	1270444.4	данные отсутствуют	0.1		
5.16	483410.59	1270400.97	данные отсутствуют	0.1		

Государственный регистратор		ФГИС ЕГРН	
полное наименование должности		подпись	
		инициалы, фамилия	

М.П.

Выписка из Единого государственного реестра недвижимости об объекте недвижимости
Описание местоположения объекта недвижимости

Сооружение			
вид объекта недвижимости			
Лист № <u>5.1</u> Раздела <u>5.1</u>	Всего листов раздела <u>5.1</u> : _____	Всего разделов: _____	Всего листов выписки: _____
31.10.2019 № 99/2019/292450522			
Кадастровый номер:		16:49:000000:1220	

Номер точки	Координаты, м		Радиус, м	Средняя квадратическая погрешность определения координат характерных точек контура, м	Глубина, высота, м	
	X	Y			H1	H2
1	2	3	4	5	6	7
5.17	483474.32	1270355.25	данные отсутствуют	0.1		
5.18	483488.34	1270371.25	данные отсутствуют	0.1		
5.19	483528.95	1270340.73	данные отсутствуют	0.1		
5.20	483556.84	1270328	данные отсутствуют	0.1		
5.21	483666.82	1270242.1	данные отсутствуют	0.1		
5.22	483754.18	1270178.15	данные отсутствуют	0.1		
5.23	483816.24	1270132.53	данные отсутствуют	0.1		
5.24	483854.85	1270106.25	данные отсутствуют	0.1		
5.25	483889.38	1270076.62	данные отсутствуют	0.1		
5.26	483919.57	1270043.79	данные отсутствуют	0.1		
5.27	483959.82	1270005.55	данные отсутствуют	0.1		
5.28	483943.96	1269913.1	данные отсутствуют	0.1		
5.29	483963.03	1269892.17	данные отсутствуют	0.1		
5.30	484062.9	1269836.84	данные отсутствуют	0.1		

Государственный регистратор		ФГИС ЕГРН	
полное наименование должности		инициалы, фамилия	
		подпись	

М.П.

Выписка из Единого государственного реестра недвижимости об объекте недвижимости
Описание местоположения объекта недвижимости

Сооружение			
вид объекта недвижимости			
Лист № <u>5.1</u> Раздела <u>5.1</u>	Всего листов раздела <u>5.1</u> :	Всего разделов: _____	Всего листов выписки: _____
31.10.2019 № 99/2019/292450522			
Кадастровый номер:		16:49:000000:1220	

Номер точки	Координаты, м		Радиус, м	Средняя квадратическая погрешность определения координат характерных точек контура, м	Глубина, высота, м	
	X	Y			H1	H2
1	2	3	4	5	6	7
5.31	484079.21	1269857.5	данные отсутствуют	0.1		
6.1	484202.74	1270443.06	данные отсутствуют	0.1		
6.2	484202.49	1270445.29	данные отсутствуют	0.1		
6.3	484275.57	1270411.18	данные отсутствуют	0.1		
6.4	484324.24	1270471.85	данные отсутствуют	0.1		
6.5	484368.11	1270515.13	данные отсутствуют	0.1		
7.1	483755.49	1271017.8	данные отсутствуют	0.1		
7.2	483707.19	1271049.93	данные отсутствуют	0.1		
7.3	483671.81	1271077.9	данные отсутствуют	0.1		
7.4	483616.23	1271133.64	данные отсутствуют	0.1		
7.5	483532.92	1271194.73	данные отсутствуют	0.1		
7.6	483456.13	1271253.21	данные отсутствуют	0.1		
7.7	483393.39	1271303.45	данные отсутствуют	0.1		
7.8	483296.49	1271373.92	данные отсутствуют	0.1		

Государственный регистратор		ФГИС ЕГРН	
полное наименование должности		инициалы, фамилия	
		подпись	

М.П.

Выписка из Единого государственного реестра недвижимости об объекте недвижимости
Описание местоположения объекта недвижимости

Сооружение			
вид объекта недвижимости			
Лист № <u>5.1</u> Раздела <u>5.1</u>	Всего листов раздела <u>5.1</u> :	Всего разделов: _____	Всего листов выписки: _____
31.10.2019 № 99/2019/292450522			
Кадастровый номер:			16:49:000000:1220

Номер точки	Координаты, м		Радиус, м	Средняя квадратическая погрешность определения координат характерных точек контура, м	Глубина, высота, м	
	X	Y			H1	H2
1	2	3	4	5	6	7
7.9	483243.67	1271414.5	данные отсутствуют	0.1		
7.10	483199.58	1271355.5	данные отсутствуют	0.1		
7.11	483125.21	1271263.76	данные отсутствуют	0.1		
7.12	483052.75	1271171.05	данные отсутствуют	0.1		
7.13	483008.9	1271116.33	данные отсутствуют	0.1		
7.14	482844.9	1270906.14	данные отсутствуют	0.1		
7.15	482823.71	1270894.94	данные отсутствуют	0.1		
7.16	482719.12	1270758.6	данные отсутствуют	0.1		
7.17	482633.05	1270651.21	данные отсутствуют	0.1		
7.18	482629.27	1270653.96	данные отсутствуют	0.1		
7.19	482584.8	1270592.52	данные отсутствуют	0.1		
7.20	482550.21	1270541.07	данные отсутствуют	0.1		
7.21	482476.66	1270448.32	данные отсутствуют	0.1		
7.22	482413.94	1270366.72	данные отсутствуют	0.1		

Государственный регистратор		ФГИС ЕГРН	
полное наименование должности		инициалы, фамилия	
		подпись	

М.П.

Выписка из Единого государственного реестра недвижимости об объекте недвижимости
Описание местоположения объекта недвижимости

Сооружение			
вид объекта недвижимости			
Лист № <u>5.1</u> Раздела <u>5.1</u>	Всего листов раздела <u>5.1</u> :	Всего разделов: _____	Всего листов выписки: _____
31.10.2019 № 99/2019/292450522			
Кадастровый номер:		16:49:000000:1220	

Номер точки	Координаты, м		Радиус, м	Средняя квадратическая погрешность определения координат характерных точек контура, м	Глубина, высота, м	
	X	Y			H1	H2
1	2	3	4	5	6	7
8.1	482433.58	1270329.56	данные отсутствуют	0.1		
8.2	482413.94	1270366.72	данные отсутствуют	0.1		
9.1	482481.33	1270308.58	данные отсутствуют	0.1		
9.2	482486.43	1270320.18	данные отсутствуют	0.1		
9.3	482497.14	1270336.4	данные отсутствуют	0.1		
10.1	482752.31	1270285.18	данные отсутствуют	0.1		
10.2	482725.1	1270306.19	данные отсутствуют	0.1		
10.3	482704.25	1270327.89	данные отсутствуют	0.1		
11.1	483002.31	1270202.78	данные отсутствуют	0.1		
11.2	482987	1270195.82	данные отсутствуют	0.1		
12.1	483028.59	1270150.52	данные отсутствуют	0.1		
12.2	483040.14	1270154.98	данные отсутствуют	0.1		
13.1	483129.48	1270145.09	данные отсутствуют	0.1		
13.2	483140.32	1270169.37	данные отсутствуют	0.1		

Государственный регистратор		ФГИС ЕГРН	
полное наименование должности		инициалы, фамилия	
		подпись	

М.П.

Выписка из Единого государственного реестра недвижимости об объекте недвижимости
Описание местоположения объекта недвижимости

Сооружение			
вид объекта недвижимости			
Лист № <u>5.1</u> Раздела <u>5.1</u>	Всего листов раздела <u>5.1</u> : _____	Всего разделов: _____	Всего листов выписки: _____
31.10.2019 № 99/2019/292450522			
Кадастровый номер:		16:49:000000:1220	

Номер точки	Координаты, м		Радиус, м	Средняя квадратическая погрешность определения координат характерных точек контура, м	Глубина, высота, м	
	X	Y			H1	H2
1	2	3	4	5	6	7
13.3	483099.98	1270206.27	данные отсутствуют	0.1		
13.4	483134.6	1270250.9	данные отсутствуют	0.1		
13.5	483157.2	1270281.5	данные отсутствуют	0.1		
13.6	483152.81	1270284.79	данные отсутствуют	0.1		
14.1	483130	1270254.69	данные отсутствуют	0.1		
14.2	483134.6	1270250.9	данные отсутствуют	0.1		
15.1	483192.24	1270229.22	данные отсутствуют	0.1		
15.2	483187.83	1270232.61	данные отсутствуют	0.1		
16.1	483245.48	1270277.25	данные отсутствуют	0.1		
16.2	483271.64	1270254.9	данные отсутствуют	0.1		
17.1	483285.85	1270265.72	данные отсутствуют	0.1		
17.2	483298.3	1270278.92	данные отсутствуют	0.1		
18.1	483266	1270320.73	данные отсутствуют	0.1		
18.2	483271.39	1270341.85	данные отсутствуют	0.1		

Государственный регистратор		ФГИС ЕГРН	
полное наименование должности		подпись	
		инициалы, фамилия	

М.П.

Выписка из Единого государственного реестра недвижимости об объекте недвижимости
Описание местоположения объекта недвижимости

Сооружение			
вид объекта недвижимости			
Лист № <u>5.1</u> Раздела <u>5.1</u>	Всего листов раздела <u>5.1</u> :	Всего разделов: _____	Всего листов выписки: _____
31.10.2019 № 99/2019/292450522			
Кадастровый номер:		16:49:000000:1220	

Номер точки	Координаты, м		Радиус, м	Средняя квадратическая погрешность определения координат характерных точек контура, м	Глубина, высота, м	
	X	Y			H1	H2
1	2	3	4	5	6	7
19.1	483391.36	1270377.26	данные отсутствуют	0.1		
19.2	483410.59	1270400.97	данные отсутствуют	0.1		
20.1	483388.3	1270329.99	данные отсутствуют	0.1		
20.2	483407.26	1270313.28	данные отсутствуют	0.1		
20.3	483408.48	1270314.56	данные отсутствуют	0.1		
21.1	483419.85	1270326.5	данные отсутствуют	0.1		
21.2	483445.42	1270346.63	данные отсутствуют	0.1		
22.1	483466.64	1270346.48	данные отсутствуют	0.1		
22.2	483474.32	1270355.25	данные отсутствуют	0.1		
23.1	483800.29	1270080.13	данные отсутствуют	0.1		
23.2	483807.85	1270073.23	данные отсутствуют	0.1		
23.3	483854.85	1270106.25	данные отсутствуют	0.1		
24.1	484026.83	1270329.77	данные отсутствуют	0.1		
24.2	484024	1270331.76	данные отсутствуют	0.1		

Государственный регистратор		ФГИС ЕГРН	
полное наименование должности		инициалы, фамилия	
		подпись	

М.П.

Выписка из Единого государственного реестра недвижимости об объекте недвижимости
Описание местоположения объекта недвижимости

Сооружение			вид объекта недвижимости		
Лист № <u>5.1</u> Раздела <u>5.1</u>	Всего листов раздела <u>5.1</u> :	Всего листов выписки: _____			
31.10.2019 № 99/2019/292450522					
Кадастровый номер:			16:49:000000:1220		

Номер точки	Координаты, м		Радиус, м	Средняя квадратическая погрешность определения координат характерных точек контура, м	Глубина, высота, м	
	X	Y			H1	H2
1	2	3	4	5	6	7
24.3	484013.89	1270318.93	данные отсутствуют	0.1		
25.1	483996.63	1270315.61	данные отсутствуют	0.1		
25.2	483979.86	1270278.28	данные отсутствуют	0.1		
26.1	483966.34	1270270.45	данные отсутствуют	0.1		
26.2	483960.97	1270265.5	данные отсутствуют	0.1		
26.3	483895.41	1270222.76	данные отсутствуют	0.1		
26.4	483846.37	1270166.14	данные отсутствуют	0.1		
26.5	483816.24	1270132.53	данные отсутствуют	0.1		
27.1	483833.87	1270171.22	данные отсутствуют	0.1		
27.2	483846.37	1270166.14	данные отсутствуют	0.1		
28.1	483870.43	1270223.73	данные отсутствуют	0.1		
28.2	483895.41	1270222.76	данные отсутствуют	0.1		
28.3	483891.99	1270257.59	данные отсутствуют	0.1		
29.1	483749.9	1270393.74	данные отсутствуют	0.1		

Государственный регистратор		ФГИС ЕГРН	
полное наименование должности		подпись	
		инициалы, фамилия	

М.П.

Выписка из Единого государственного реестра недвижимости об объекте недвижимости
Описание местоположения объекта недвижимости

Сооружение			
вид объекта недвижимости			
Лист № <u>5.1</u> Раздела <u>5.1</u>	Всего листов раздела <u>5.1</u> :	Всего разделов: _____	Всего листов выписки: _____
31.10.2019 № 99/2019/292450522			
Кадастровый номер:		16:49:000000:1220	

Номер точки	Координаты, м		Радиус, м	Средняя квадратическая погрешность определения координат характерных точек контура, м	Глубина, высота, м	
	X	Y			H1	H2
1	2	3	4	5	6	7
29.2	483770.5	1270378.15	данные отсутствуют	0.1		
29.3	483833.4	1270335.11	данные отсутствуют	0.1		
29.4	483818.36	1270265.59	данные отсутствуют	0.1		
29.5	483783.2	1270217.27	данные отсутствуют	0.1		
29.6	483754.18	1270178.15	данные отсутствуют	0.1		
30.1	483763.92	1270226.08	данные отсутствуют	0.1		
30.2	483783.2	1270217.27	данные отсутствуют	0.1		
31.1	483803.02	1270274.35	данные отсутствуют	0.1		
31.2	483818.36	1270265.59	данные отсутствуют	0.1		
32.1	483823.55	1270328.54	данные отсутствуют	0.1		
32.2	483833.4	1270335.11	данные отсутствуют	0.1		
33.1	483715.44	1270308.57	данные отсутствуют	0.1		
33.2	483770.5	1270378.15	данные отсутствуют	0.1		
34.1	483722.78	1270429.9	данные отсутствуют	0.1		

Государственный регистратор		ФГИС ЕГРН	
полное наименование должности		инициалы, фамилия	
		подпись	

М.П.

Выписка из Единого государственного реестра недвижимости об объекте недвижимости
Описание местоположения объекта недвижимости

Сооружение			вид объекта недвижимости		
Лист № <u>5.1</u> Раздела <u>5.1</u>	Всего листов раздела <u>5.1</u> :	Всего листов выписки: _____			
31.10.2019 № 99/2019/292450522					
Кадастровый номер:			16:49:000000:1220		

Номер точки	Координаты, м		Радиус, м	Средняя квадратическая погрешность определения координат характерных точек контура, м	Глубина, высота, м	
	X	Y			H1	H2
1	2	3	4	5	6	7
34.2	483740.77	127048.78	данные отсутствуют	0.1		
34.3	483777.6	1270481.88	данные отсутствуют	0.1		
34.4	483810.7	1270505.08	данные отсутствуют	0.1		
35.1	483781.39	1270467.78	данные отсутствуют	0.1		
35.2	483777.6	1270481.88	данные отсутствуют	0.1		
36.1	483666.91	1270451.75	данные отсутствуют	0.1		
36.2	483647.77	1270467.11	данные отсутствуют	0.1		
37.1	483788.42	1270607.63	данные отсутствуют	0.1		
37.2	483787.21	1270614.78	данные отсутствуют	0.1		
38.1	483741.91	1270646.3	данные отсутствуют	0.1		
38.2	483724.41	1270652.34	данные отсутствуют	0.1		
39.1	483690.16	1270626.91	данные отсутствуют	0.1		
39.2	483667.34	1270642.67	данные отсутствуют	0.1		
39.3	483601.44	1270556.79	данные отсутствуют	0.1		

Государственный регистратор		ФГИС ЕГРН	
полное наименование должности		подпись	
		инициалы, фамилия	

М.П.

Выписка из Единого государственного реестра недвижимости об объекте недвижимости
Описание местоположения объекта недвижимости

Сооружение			
вид объекта недвижимости			
Лист № <u>5.1</u> Раздела <u>5.1</u>	Всего листов раздела <u>5.1</u> :	Всего разделов: _____	Всего листов выписки: _____
31.10.2019 № 99/2019/292450522			
Кадастровый номер:		16:49:000000:1220	

Номер точки	Координаты, м		Радиус, м	Средняя квадратическая погрешность определения координат характерных точек контура, м	Глубина, высота, м	
	X	Y			H1	H2
1	2	3	4	5	6	7
39.4	483577.13	1270524.23	данные отсутствуют	0.1		
39.5	483594.73	1270511.29	данные отсутствуют	0.1		
39.6	483573.7	1270485.17	данные отсутствуют	0.1		
39.7	483540.22	1270442.43	данные отсутствуют	0.1		
39.8	483488.34	1270371.25	данные отсутствуют	0.1		
40.1	483520.53	1270458.76	данные отсутствуют	0.1		
40.2	483540.22	1270442.43	данные отсутствуют	0.1		
41.1	483577.67	1270482.12	данные отсутствуют	0.1		
41.2	483573.7	1270485.17	данные отсутствуют	0.1		
41.3	483532.21	1270517	данные отсутствуют	0.1		
42.1	483505.46	1270574.77	данные отсутствуют	0.1		
42.2	483514.69	1270576.8	данные отсутствуют	0.1		
42.3	483577.13	1270524.23	данные отсутствуют	0.1		
43.1	483598.12	1270559.34	данные отсутствуют	0.1		

Государственный регистратор		ФГИС ЕГРН	
полное наименование должности		инициалы, фамилия	
		подпись	

М.П.

Выписка из Единого государственного реестра недвижимости об объекте недвижимости
Описание местоположения объекта недвижимости

Сооружение			
вид объекта недвижимости			
Лист № <u>5.1</u> Раздела <u>5.1</u>	Всего листов раздела <u>5.1</u> :	Всего разделов: _____	Всего листов выписки: _____
31.10.2019 № 99/2019/292450522			
Кадастровый номер:			16:49:000000:1220

Номер точки	Координаты, м		Радиус, м	Средняя квадратическая погрешность определения координат характерных точек контура, м	Глубина, высота, м	
	X	Y			H1	H2
1	2	3	4	5	6	7
43.2	483601.44	1270556.79	данные отсутствуют	0.1		
44.1	483394.94	1270616.76	данные отсутствуют	0.1		
44.2	483391.45	1270619.65	данные отсутствуют	0.1		
44.3	483408.56	1270640.31	данные отсутствуют	0.1		
44.4	483412.9	1270636.82	данные отсутствуют	0.1		
45.1	483471.92	1270716.21	данные отсутствуют	0.1		
45.2	483426.99	1270755.89	данные отсутствуют	0.1		
45.3	483413.23	1270764.92	данные отсутствуют	0.1		
46.1	483441.25	1270769.66	данные отсутствуют	0.1		
46.2	483426.99	1270755.89	данные отсутствуют	0.1		
47.1	483399.77	1270768.78	данные отсутствуют	0.1		
47.2	483382.39	1270782.55	данные отсутствуют	0.1		
48.1	483491.17	1270834.6	данные отсутствуют	0.1		
48.2	483477.83	1270848.82	данные отсутствуют	0.1		

Государственный регистратор		ФГИС ЕГРН	
полное наименование должности		инициалы, фамилия	
		подпись	

М.П.

Выписка из Единого государственного реестра недвижимости об объекте недвижимости
Описание местоположения объекта недвижимости

Сооружение			
вид объекта недвижимости			
Лист № <u>5.1</u> Раздела <u>5.1</u>	Всего листов раздела <u>5.1</u> :	Всего разделов: _____	Всего листов выписки: _____
31.10.2019 № 99/2019/292450522			
Кадастровый номер:		16:49:000000:1220	

Номер точки	Координаты, м		Радиус, м	Средняя квадратическая погрешность определения координат характерных точек контура, м	Глубина, высота, м	
	X	Y			H1	H2
1	2	3	4	5	6	7
49.1	483468.33	1270855.09	данные отсутствуют	0.1		
49.2	483450.65	1270868.96	данные отсутствуют	0.1		
50.1	483426.37	1270904.88	данные отсутствуют	0.1		
50.2	483410.97	1270916.05	данные отсутствуют	0.1		
50.3	483429.37	1270942.75	данные отсутствуют	0.1		
50.4	483392.01	1270970.75	данные отсутствуют	0.1		
50.5	483395.96	1270975.68	данные отсутствуют	0.1		
51.1	483563.16	1270940.79	данные отсутствуют	0.1		
51.2	483586.47	1270925.11	данные отсутствуют	0.1		
51.3	483610.86	1270900.18	данные отсутствуют	0.1		
51.4	483629.74	1270921.07	данные отсутствуют	0.1		
51.5	483632.11	1270918.92	данные отсутствуют	0.1		
52.1	483614.4	1270896.98	данные отсутствуют	0.1		
52.2	483610.86	1270900.18	данные отсутствуют	0.1		

Государственный регистратор		ФГИС ЕГРН	
полное наименование должности		инициалы, фамилия	
		подпись	

М.П.

Выписка из Единого государственного реестра недвижимости об объекте недвижимости
Описание местоположения объекта недвижимости

Сооружение			
вид объекта недвижимости			
Лист № <u>5.1</u> Раздела <u>5.1</u>	Всего листов раздела <u>5.1</u> :	Всего разделов: _____	Всего листов выписки: _____
31.10.2019 № 99/2019/292450522			
Кадастровый номер:		16:49:000000:1220	

Номер точки	Координаты, м		Радиус, м	Средняя квадратическая погрешность определения координат характерных точек контура, м	Глубина, высота, м	
	X	Y			H1	H2
1	2	3	4	5	6	7
53.1	483625.71	1271065.36	данные отсутствуют	0.1		
53.2	483644.06	1271050.82	данные отсутствуют	0.1		
53.3	483671.81	1271077.9	данные отсутствуют	0.1		
54.1	483434.62	1271163.92	данные отсутствуют	0.1		
54.2	483430.61	1271167.11	данные отсутствуют	0.1		
54.3	483376.49	1271101.52	данные отсутствуют	0.1		
54.4	483322.75	1271032.67	данные отсутствуют	0.1		
54.5	483241.05	1270928.41	данные отсутствуют	0.1		
54.6	483182.7	1270846.95	данные отсутствуют	0.1		
54.7	483219.25	1270819.86	данные отсутствуют	0.1		
54.8	483267.29	1270785.54	данные отсутствуют	0.1		
54.9	483277.39	1270794.98	данные отсутствуют	0.1		
54.10	483368.37	1270728.07	данные отсутствуют	0.1		
55.1	483456.13	1271253.21	данные отсутствуют	0.1		

Государственный регистратор		ФГИС ЕГРН	
полное наименование должности		инициалы, фамилия	
		подпись	

М.П.

Выписка из Единого государственного реестра недвижимости об объекте недвижимости
Описание местоположения объекта недвижимости

Сооружение			
вид объекта недвижимости			
Лист № <u>5.1</u> Раздела <u>5.1</u>	Всего листов раздела <u>5.1</u> :	Всего разделов: _____	Всего листов выписки: _____
31.10.2019 № 99/2019/292450522			
Кадастровый номер:		16:49:000000:1220	

Номер точки	Координаты, м		Радиус, м	Средняя квадратическая погрешность определения координат характерных точек контура, м	Глубина, высота, м	
	X	Y			H1	H2
1	2	3	4	5	6	7
55.2	483406.56	1271181.11	данные отсутствуют	0.1		
55.3	483430.61	1271167.11	данные отсутствуют	0.1		
56.1	483379.17	1271099.39	данные отсутствуют	0.1		
56.2	483376.49	1271101.52	данные отсутствуют	0.1		
57.1	483324.82	1271031.06	данные отсутствуют	0.1		
57.2	483322.75	1271032.67	данные отсутствуют	0.1		
58.1	483214.19	1270813.28	данные отсутствуют	0.1		
58.2	483219.25	1270819.86	данные отсутствуют	0.1		
59.1	483106.53	1270751.96	данные отсутствуют	0.1		
59.2	483099.17	1270736.2	данные отсутствуют	0.1		
60.1	483157.16	1270686.25	данные отсутствуют	0.1		
60.2	483176.02	1270656.56	данные отсутствуют	0.1		
61.1	483170.8	1270629.45	данные отсутствуют	0.1		
61.2	483184.5	1270620.06	данные отсутствуют	0.1		

Государственный регистратор		ФГИС ЕГРН	
полное наименование должности		инициалы, фамилия	
		подпись	

М.П.

Выписка из Единого государственного реестра недвижимости об объекте недвижимости
Описание местоположения объекта недвижимости

Сооружение			
вид объекта недвижимости			
Лист № <u>5.1</u> Раздела <u>5.1</u>	Всего листов раздела <u>5.1</u> :	Всего разделов: _____	Всего листов выписки: _____
31.10.2019 № 99/2019/292450522			
Кадастровый номер:		16:49:000000:1220	

Номер точки	Координаты, м		Радиус, м	Средняя квадратическая погрешность определения координат характерных точек контура, м	Глубина, высота, м	
	X	Y			H1	H2
1	2	3	4	5	6	7
62.1	483135.3	1270600.08	данные отсутствуют	0.1		
62.2	483112.2	1270618.02	данные отсутствуют	0.1		
63.1	483034.76	1270669.3	данные отсутствуют	0.1		
63.2	483004.99	1270630.86	данные отсутствуют	0.1		
63.3	483022.94	1270615.92	данные отсутствуют	0.1		
64.1	483028.27	1270540.52	данные отсутствуют	0.1		
64.2	483045.9	1270526.61	данные отсутствуют	0.1		
65.1	483228.02	1270384.03	данные отсутствуют	0.1		
65.2	483229.6	1270382.79	данные отсутствуют	0.1		
65.3	483204.29	1270345.13	данные отсутствуют	0.1		
65.4	483200.71	1270347.95	данные отсутствуют	0.1		
66.1	483187.72	1270352.09	данные отсутствуют	0.1		
66.2	483160.53	1270371.25	данные отсутствуют	0.1		
66.3	483163.41	1270375.31	данные отсутствуют	0.1		

Государственный регистратор		ФГИС ЕГРН	
полное наименование должности		инициалы, фамилия	
		подпись	

М.П.

Выписка из Единого государственного реестра недвижимости об объекте недвижимости
Описание местоположения объекта недвижимости

Сооружение			вид объекта недвижимости		
Лист № <u>5.1</u> Раздела <u>5.1</u>	Всего листов раздела <u>5.1</u> :	Всего листов выписки: _____			
31.10.2019 № 99/2019/292450522					
Кадастровый номер:			16:49:000000:1220		

Номер точки	Координаты, м		Радиус, м	Средняя квадратическая погрешность определения координат характерных точек контура, м	Глубина, высота, м	
	X	Y			H1	H2
1	2	3	4	5	6	7
67.1	483053.19	1270469.27	данные отсутствуют	0.1		
67.2	483054.45	1270471.07	данные отсутствуют	0.1		
67.3	483033.13	1270485.99	данные отсутствуют	0.1		
68.1	483016.85	1270486.7	данные отсутствуют	0.1		
68.2	483005.35	1270491.9	данные отсутствуют	0.1		
69.1	482883.04	1270481.1	данные отсутствуют	0.1		
69.2	482893.78	1270492.45	данные отсутствуют	0.1		
70.1	482938.93	1270558.09	данные отсутствуют	0.1		
70.2	482923.78	1270566.39	данные отсутствуют	0.1		
70.3	482942.24	1270596.34	данные отсутствуют	0.1		
71.1	482798.82	1270470.6	данные отсутствуют	0.1		
71.2	482757.34	1270498.84	данные отсутствуют	0.1		
72.1	482749.24	1270488.83	данные отсутствуют	0.1		
72.2	482757.34	1270498.84	данные отсутствуют	0.1		

Государственный регистратор		ФГИС ЕГРН	
полное наименование должности		подпись	
		инициалы, фамилия	

М.П.

Выписка из Единого государственного реестра недвижимости об объекте недвижимости
Описание местоположения объекта недвижимости

Сооружение			вид объекта недвижимости		
Лист № <u>5.1</u> Раздела <u>5.1</u>	Всего листов раздела <u>5.1</u> :	Всего листов выписки: _____			
31.10.2019 № 99/2019/292450522					
Кадастровый номер:			16:49:000000:1220		

Номер точки	Координаты, м		Радиус, м	Средняя квадратическая погрешность определения координат характерных точек контура, м	Глубина, высота, м	
	X	Y			H1	H2
1	2	3	4	5	6	7
72.3	482770.75	1270522.32	данные отсутствуют	0.1		
73.1	482818.6	1270500.98	данные отсутствуют	0.1		
73.2	482848.15	1270549.73	данные отсутствуют	0.1		
74.1	482870	1270621.41	данные отсутствуют	0.1		
74.2	482847.49	1270631.86	данные отсутствуют	0.1		
74.3	482854.14	1270647.37	данные отсутствуют	0.1		
75.1	482822.39	1270664.24	данные отсутствуют	0.1		
75.2	482807.05	1270670.86	данные отсутствуют	0.1		
76.1	482686.42	1270624.27	данные отсутствуют	0.1		
76.2	482687.19	1270625.19	данные отсутствуют	0.1		
76.3	482687.54	1270638.38	данные отсутствуют	0.1		
77.1	482670.78	1270638.14	данные отсутствуют	0.1		
77.2	482633.05	1270651.21	данные отсутствуют	0.1		
78.1	482524.99	1270635.14	данные отсутствуют	0.1		

Государственный регистратор		ФГИС ЕГРН	
полное наименование должности		инициалы, фамилия	
		подпись	

М.П.

Выписка из Единого государственного реестра недвижимости об объекте недвижимости
Описание местоположения объекта недвижимости

Сооружение			
вид объекта недвижимости			
Лист № <u>5.1</u> Раздела <u>5.1</u>	Всего листов раздела <u>5.1</u> :	Всего разделов: _____	Всего листов выписки: _____
31.10.2019 № 99/2019/292450522			
Кадастровый номер:		16:49:000000:1220	

Номер точки	Координаты, м		Радиус, м	Средняя квадратическая погрешность определения координат характерных точек контура, м	Глубина, высота, м	
	X	Y			H1	H2
1	2	3	4	5	6	7
78.2	482523.45	1270636.2	данные отсутствуют	0.1		
78.3	482557.04	1270681.59	данные отсутствуют	0.1		
78.4	482629.27	1270653.96	данные отсутствуют	0.1		
79.1	482547.65	1270689.59	данные отсутствуют	0.1		
79.2	482557.04	1270681.59	данные отсутствуют	0.1		
80.1	482576.36	1270518.29	данные отсутствуют	0.1		
80.2	482550.21	1270541.07	данные отсутствуют	0.1		
81.1	482508.21	1270428.46	данные отсутствуют	0.1		
81.2	482476.66	1270448.32	данные отсутствуют	0.1		
82.1	482560.78	1270444.46	данные отсутствуют	0.1		
82.2	482576.96	1270428.4	данные отсутствуют	0.1		
83.1	482720.68	1270371.27	данные отсутствуют	0.1		
83.2	482681.71	1270400.66	данные отсутствуют	0.1		
83.3	482658.62	1270375.43	данные отсутствуют	0.1		

Государственный регистратор		ФГИС ЕГРН	
полное наименование должности		инициалы, фамилия	
		подпись	

М.П.

Выписка из Единого государственного реестра недвижимости об объекте недвижимости
Описание местоположения объекта недвижимости

Сооружение			вид объекта недвижимости		
Лист № <u>5.1</u> Раздела <u>5.1</u>	Всего листов раздела <u>5.1</u> :	Всего листов выписки: _____			
31.10.2019 № 99/2019/292450522					
Кадастровый номер:			16:49:000000:1220		

Номер точки	Координаты, м		Радиус, м	Средняя квадратическая погрешность определения координат характерных точек контура, м	Глубина, высота, м	
	X	Y			H1	H2
1	2	3	4	5	6	7
84.1	482683.65	1270403.81	данные отсутствуют	0.1		
84.2	482681.71	1270400.66	данные отсутствуют	0.1		
85.1	482589.4	1270316.87	данные отсутствуют	0.1		
85.2	482570.14	1270296.61	данные отсутствуют	0.1		
86.1	482566.8	1270289.79	данные отсутствуют	0.1		
86.2	482581.19	1270275.53	данные отсутствуют	0.1		

2. Сведения о предельных высоте и глубине конструктивных элементов объекта недвижимости

Предельная глубина конструктивных элементов объекта недвижимости, м	данные отсутствуют
Предельная высота конструктивных элементов объекта недвижимости, м	данные отсутствуют

Государственный регистратор	ФГИС ЕГРН	инициалы, фамилия
полное наименование должности	подпись	

М.П.

Выписка из Единого государственного реестра недвижимости об объекте недвижимости
Описание местоположения объекта недвижимости

Сооружение		вид объекта недвижимости	
Лист № <u> </u> Раздела 5.1	Всего листов раздела 5.1 : <u> </u>	Всего разделов: <u> </u>	Всего листов выписки: <u> </u>
31.10.2019 № 99/2019/292450522			
Кадастровый номер:		16:49:000000:1220	

3. Сведения о характерных точках пересечения контура объекта недвижимости с контуром (контурами) иных зданий, сооружений, объектов незавершенного строительства

Система координат: СК кадастрового округа
 Зона №

Номера характерных точек контура	Координаты, м		Средняя квадратическая погрешность определения координат характерных точек контура, м	Глубина, высота, м		Кадастровые номера иных объектов недвижимости, с контурами которых пересекается контур данного объекта недвижимости
	X	Y		N1	N2	
1	2	3	4	5	6	7

Государственный регистратор

полное наименование должности

подпись

ФГИС ЕГРН

инициалы, фамилия

М.П.

№ п/п	№ документа	Дата документа	Содержание документа
1	1	11.11.2019	...
2	2	11.11.2019	...
3	3	11.11.2019	...
4	4	11.11.2019	...
5	5	11.11.2019	...
6	6	11.11.2019	...
7	7	11.11.2019	...
8	8	11.11.2019	...
9	9	11.11.2019	...
10	10	11.11.2019	...



В данном документе
 пронумеровано, прошнуровано
 и скреплено печатью
Ирина Владимировна
Иванов
 листом
 от 11.11.2019 г.

