

ПОСТАНОВЛЕНИЕ

КАРАР

23 сентября 2019г.

№ 75

Об утверждении реестра и схемы мест размещения площадок накопления твёрдых коммунальных отходов, расположенных на территории Бюрганского сельского поселения Буинского муниципального района.

Руководствуясь Федеральным законом от 06.10.2003 № 131-ФЗ «Об общих принципах организации местного самоуправления в Российской Федерации», в соответствии с пунктом 4 статьи 13.4 Федерального закона от 24.06.1998 № 89-ФЗ «Об отходах производства и потребления», Правилами обустройства мест (площадок) накопления твердых коммунальных отходов и ведения их реестра, утверждённых постановлением Правительства Российской Федерации от 31.08.2018 № 1039, Исполнительный комитет Бюрганского сельского поселения Буинского муниципального района

ПОСТАНОВЛЯЕТ:

1. Утвердить реестр мест накопления твёрдых коммунальных отходов на территории Бюрганского сельского поселения Буинского муниципального района (приложение № 1).
2. Утвердить Форму заявки о включении сведений о месте (площадке) накопления твердых коммунальных отходов в реестр накопления твердых коммунальных отходов на территории Бюрганского сельского поселения Буинского муниципального района (приложение № 2).
3. Утвердить схему размещения площадок накопления твёрдых коммунальных отходов на территории Бюрганского сельского поселения Буинского муниципального района (приложение № 3).
4. Опубликовать утвержденный настоящим постановлением реестр и схему мест накопления твердых коммунальных отходов, расположенных на территории Бюрганского сельского поселения Буинского муниципального района, на официальном сайте Бюрганского сельского поселения Буинского муниципального района в сети «Интернет».
5. Настоящее постановление вступает в законную силу со дня официального опубликования и подлежит размещению на официальном сайте района на Официальном портале правовой информации Республики Татарстан по адресу <http://pravo.tatarstan.ru/>, а также Портале муниципальных образований Республики Татарстан в информационно-телекоммуникационной сети Интернет по адресу <http://buinsk.tatarstan.ru>.
6. Контроль исполнения настоящего постановления оставляю за собой.

Руководитель Исполнительного комитета
Бюрганского сельского поселения
Буинского муниципального района

И.В. Малышева

РЕЕСТР

мест накопления твёрдых коммунальных отходов на территории Бюрганского сельского поселения Буинского муниципального района.

№	Собственник (владелец) контейнерной площадки (полное наименование)	Место расположение контейнерной площадки	Количество контейнеров (шт)	Объём контейнеров (м ³)	Источники образования ТКО, которые складироваться на площадке
1	Исполнительный комитет Бюрганского сельского поселения Буинского муниципального района	РТ, Буинский район, с.Бюрганы, ул.Ленина, д 43	5	7	Кладбище
2	Муниципальное бюджетное общеобразовательное учреждение "Бюргановская средняя общеобразовательная школа Буинского муниципального района Республики Татарстан"	РТ, Буинский район, с.Бюрганы, ул. Ленина, д.45	2	2	МБОУ Бюргановская СОШ БМР РТ, МБДОУ Бюрганский детский сад» БМР РТ)
3	Муниципальное учреждение "Бюрганский центральный сельский Дом культуры " Бюрганского сельского поселения Буинского муниципального района Республики Татарстан"	РТ, Буинский район, с.Бюрганы, ул. Ленина, д.43	1	1	ИК Бюрганского СП, Бюргановская сельская библиотека, Бюрганский ЦСДК
4	Муниципальное учреждение "Старобурундуковский сельский Дом культуры " Бюрганского сельского поселения Буинского муниципального района Республики Татарстан"	РТ, Буинский район, с.Старые Бурундуки, ул. Колхозная, д.53	1	1	МБУ «Районный ДК»

данные о нахождении мест (площадок) накопления твердых коммунальных отходов;
данные о технических характеристиках мест (площадок) накопления твердых коммунальных отходов;

данные о собственниках мест (площадок) накопления твердых коммунальных отходов;

данные об источниках образования твердых коммунальных отходов, которые складываются в местах (на площадках) накопления твердых коммунальных отходов.

Форма заявки

о включении сведений о месте (площадке) накопления твердых коммунальных отходов
в реестр накопления твердых коммунальных отходов на территории
Бюрганского сельского поселения Буинского муниципального района

Руководителю Исполнительного комитета
Бюрганского сельского поселения
Буинского муниципального района

заявление

Прошу включить сведения о месте (площадке) накопления твердых коммунальных отходов в реестр мест (площадок) накопления твердых коммунальных отходов на территории Бюрганского сельского поселения Буинского муниципального района.

фамилия, имя и (при наличии) отчество (для гражданина), наименование (для
юридического лица),

место жительства заявителя (для гражданина), место нахождения заявителя (для
юридического лица)

реквизиты документа, удостоверяющего личность заявителя (для гражданина),

государственный регистрационный номер записи о государственной регистрации
юридического лица
в едином государственном реестре юридических лиц


идентификационный номер налогоплательщика



Сведения о месте (площадке) накопления твердых коммунальных отходов:

Данные о нахождении месте (площадки) накопления твердых коммунальных отходов	
Данные о технических характеристиках места (площадки) накопления твердых коммунальных отходов	
Данные о собственнике места (площадки)	



Приложение № 3
к постановлению
Исполнительного комитета
Бюрганского сельского поселения
Буинского муниципального района
от «23» сентября 2019 г. № 75



Схема размещения мест (площадок) накопления твердых коммунальных отходов на территории Бюрганского сельского поселения Буинского муниципального района Республики Татарстан.

№	Адрес, кадастровый номер земельного участка (квартала), площадь земельного участка	Схема размещения мест (площадок) накопления ТКО
1	с.Бюрганы, кадастровый номер квартала 16:14:150401:71	

2	с.Бюрганы, кадастровый номер квартала 16:14:150101:72		
3	с.Бюрганы, кадастровый номер квартала 16:14:150401:345		

4	д. Чувашский Сарыкамыш, кадастровый номер квартала 16:14:160401:135	
5	с. Старые Бурундуки, кадастровый номер квартала 16:14:150102:185	

<p>6</p>	<p>с.Бюрганы, ул.Ленина ,кадастровый номер квартала 16:14:150401:351</p>	 <p>Место (площадка) накопления ТКО</p>
<p>7</p>	<p>с.Бюрганы, ул. Ленина, кадастровый номер квартала 16:14:150401:351</p>	<p>Место (площадка) накопления ТКО</p> 

8	с.Бюрганы, ул. Ленина, кадастровый номер квартала 16:14:150401:350	 <p data-bbox="544 651 1070 689">Место (площадка) накопления ТКО</p>
9	с.Бюрганы, ул. Ленина, кадастровый номер квартала 16:14:150401:350	 <p data-bbox="544 1368 1070 1406">Место (площадка) накопления ТКО</p>

10	с.Старые Бурундуки, ул. Колхозная, кадастровый номер квартала 16:14:160301:53	 An aerial photograph showing a rectangular plot of land outlined in red. A blue location pin is placed at the top center of the plot. A black arrow points to the bottom-left corner of the plot. The number '53' is visible in the center of the plot.
----	--	--