

ПОСТАНОВЛЕНИЕ

КАРАР

«23» сентября 2019 г.

№ 9

Об утверждении реестра и схемы мест размещения площадок накопления твёрдых коммунальных отходов, расположенных на территории Большефроловского сельского поселения Буинского муниципального района

Руководствуясь Федеральным законом от 06.10.2003 № 131-ФЗ «Об общих принципах организации местного самоуправления в Российской Федерации», в соответствии с пунктом 4 статьи 13.4 Федерального закона от 24.06.1998 № 89-ФЗ «Об отходах производства и потребления», Правилами обустройства мест (площадок) накопления твердых коммунальных отходов и ведения их реестра, утверждённых постановлением Правительства Российской Федерации от 31.08.2018 № 1039, Исполнительный комитет Большефроловского сельского поселения Буинского муниципального района

ПОСТАНОВЛЯЕТ:

1. Утвердить реестр мест накопления твёрдых коммунальных отходов на территории Большефроловского сельского поселения Буинского муниципального района (приложение № 1).

2. Утвердить Форму заявки о включении сведений о месте (площадке) накопления твердых коммунальных отходов в реестр накопления твердых коммунальных отходов на территории Большефроловского сельского поселения Буинского муниципального района (приложение № 2).

3. Утвердить схему размещения площадок накопления твёрдых коммунальных отходов на территории Большефроловского сельского поселения Буинского муниципального района (приложение № 3).

4. Опубликовать утвержденный настоящим постановлением реестр и схему мест накопления твердых коммунальных отходов, расположенных на территории Большефроловского сельского поселения Буинского муниципального района, на официальном сайте Большефроловского сельского поселения Буинского муниципального района в сети «Интернет».

5. Настоящее постановление вступает в законную силу со дня официального опубликования и подлежит размещению на официальном сайте района на Официальном портале правовой информации Республики Татарстан по адресу <http://pravo.tatarstan.ru/>, а также Портале муниципальных образований Республики Татарстан в информационно-телекоммуникационной сети Интернет по адресу <http://buinsk.tatarstan.ru>.

6. Контроль исполнения настоящего постановления оставляю за собой.

Руководитель Исполнительного комитета  
Большефроловского сельского поселения  
Буинского муниципального района

О.Г. Масленцева

**РЕЕСТР**  
мест накопления твёрдых коммунальных отходов на территории Большефроловского  
сельского поселения Буинского муниципального района.

№	Собственник (владелец) контейнерной площадки (полное наименование)	Место расположение контейнерной площадки	Количество контейнеров (шт)	Объём контейнеров (м <sup>3</sup> )	Источники образования ТКО, которые складываются на площадке
1	Исполнительный комитет Большефроловского сельского поселения Буинского муниципального района	РТ, Буинский район, с.Большое Фролово	1	7	Кладбище
2	Муниципальное бюджетное общеобразовательное учреждение "Большефроловская основная общеобразовательная школа Буинского муниципального района Республики Татарстан"	РТ, Буинский район, с.Большое Фролово ул. Гагарина д. 2	2	7	МБОУ Большефроловская ООШ БМР РТ, МБДОУ Большефроловский детский сад» БМР РТ ИК Большефроловского СП БМР РТ )
3	Исполнительный комитет Большефроловского сельского поселения Буинского муниципального района	РТ, Буинский район, с.Большое Фролово ул. Шафранова д. 1А	1	7	население
4	Муниципальное учреждение "Большефроловский центральный сельский Дом культуры " Буинского муниципального района Республики Татарстан"	РТ, Буинский район, с.Большое Фролово ул. Гагарина д. 7	1	7	Большефроловская библиотека, Большефроловский ЦСДК
5	Исполнительный комитет Большефроловского сельского поселения Буинского муниципального района	РТ, Буинский район, с.Черки-Дюртиле	1	7	кладбище
6	Исполнительный комитет Большефроловского сельского поселения	РТ, Буинский район, с.Черки-Дюртиле			население

	Буинского муниципального района	ул.Школьная д.5			
7	Исполнительный комитет Большефроловского сельского поселения Буинского муниципального района	РТ, Буинский район, с.Черки-Дюртиле ул.Школьная д46	1	7	население
8	Исполнительный комитет Большефроловского сельского поселения Буинского муниципального района	РТ, Буинский район, с.Черки-Дюртиле ул.Школьная д.72	1	7	население
9	Исполнительный комитет Большефроловского сельского поселения Буинского муниципального района	РТ, Буинский район, с.Черки-Дюртилеул. Нагорная д. 1	1	7	население
10	Исполнительный комитет Большефроловского сельского поселения Буинского муниципального района	РТ, Буинский район, с.Черки-Дюртилеул. Нагорная д. 13	1	7	население
11	Исполнительный комитет Большефроловского сельского поселения Буинского муниципального района	РТ, Буинский район, с.Черки-Дюртиле ул. Нагорная д. 44	1	7	население
12	Исполнительный комитет Большефроловского сельского поселения Буинского муниципального района	РТ, Буинский район, с.Степановка ул. Колхозная д. 9	1	7	население
13	Исполнительный комитет Большефроловского сельского поселения Буинского муниципального района	РТ, Буинский район, с.Степановка	1	7	кладбище

данные о нахождении мест (площадок) накопления твердых коммунальных отходов;  
данные о технических характеристиках мест (площадок) накопления твердых коммунальных отходов;

данные о собственниках мест (площадок) накопления твердых коммунальных отходов;

данные об источниках образования твердых коммунальных отходов, которые складываются в местах (на площадках) накопления твердых коммунальных отходов.

Форма заявки  
о включении сведений о месте (площадке) накопления твердых коммунальных отходов  
в реестр накопления твердых коммунальных отходов на территории  
Большефроловского сельского поселения Буинского муниципального района

Руководителю Исполнительного комитета  
Большефроловского сельского поселения  
Буинского муниципального района

заявление

Прошу включить сведения о месте (площадке) накопления твердых коммунальных отходов в реестр мест (площадок) накопления твердых коммунальных отходов на территории Большефроловского сельского поселения Буинского муниципального района.

фамилия, имя и (при наличии) отчество (для гражданина), наименование (для юридического лица),

место жительства заявителя (для гражданина), место нахождения заявителя (для юридического лица)

реквизиты документа, удостоверяющего личность заявителя (для гражданина),

государственный регистрационный номер записи о государственной регистрации юридического лица  
в едином государственном реестре юридических лиц

идентификационный номер налогоплательщика

Сведения о месте (площадке) накопления твёрдых коммунальных отходов:

Данные о нахождении месте (площадки) накопления твёрдых коммунальных отходов	
Данные о технических характеристиках места (площадки) накопления твёрдых коммунальных отходов	
Данные о собственнике места (площадки) накопления твёрдых коммунальных отходов	
Данные об источниках образования твёрдых	

коммунальных отходов, которые складываются в месте (на площадке) накопления твёрдых коммунальных отходов	
--	--

На основании Федерального закона от 27.07.2006 N 152-ФЗ "О персональных данных" и с целью исполнения данного заявления, я даю согласие Исполнительному комитету Большефуроловского сельского поселения на обработку моих персональных данных (Ф.И.О., адрес проживания, документы, удостоверяющие личность, телефон домашний/мобильный и иные). Настоящее согласие даётся до истечения сроков хранения соответствующей информации или документов, определяемых в соответствии с действующим законодательством Российской Федерации и нормативными документами Исполнительного комитета Большефуроловского сельского поселения Буинского муниципального района.

Приложение:

- схема размещения места (площадки) накопления твердых коммунальных отходов в масштабе 1:2000.

Заявитель: \_\_\_\_\_  
Ф.И.О. (для гражданина),      Ф.И.О., должность (для юридического лица)

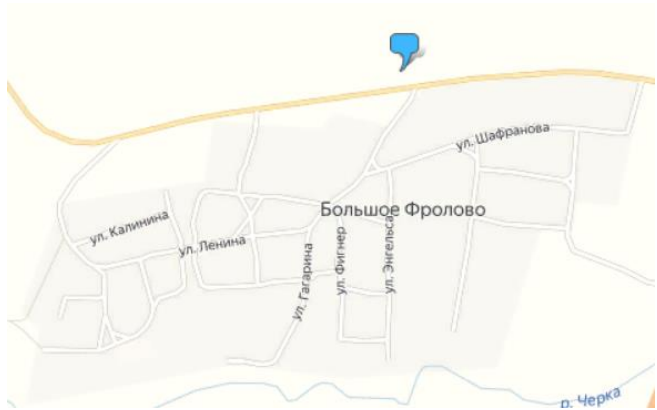
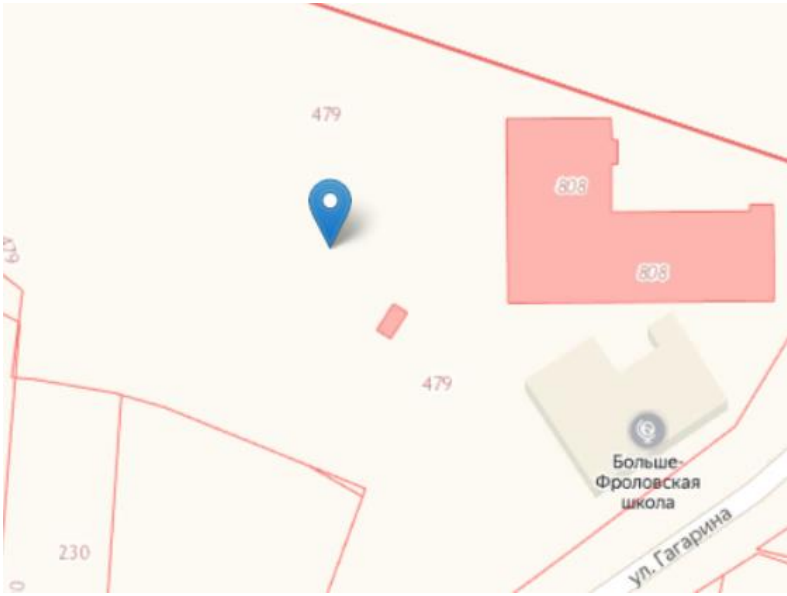
\_\_\_\_\_  
\_\_\_\_\_

\_\_\_\_\_  
(подпись)



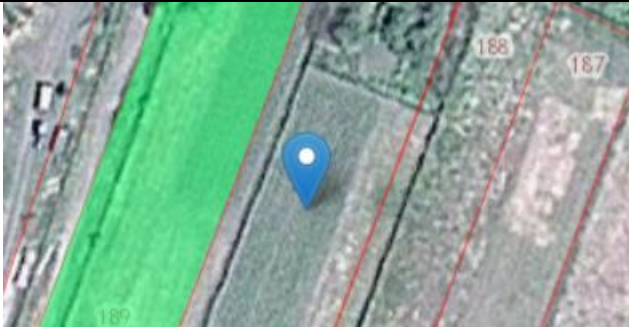
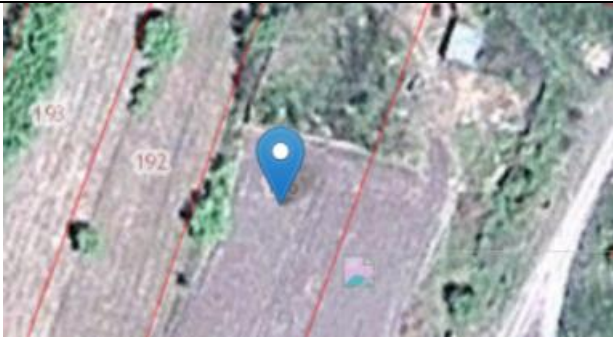
« \_\_\_\_ » \_\_\_\_\_ 20 \_\_\_\_ г.

М.П.

Схема размещения мест (площадок) накопления твердых коммунальных отходов на территории Большефроловского сельского поселения Буинского муниципального района Республики Татарстан.

№	Адрес, кадастровый номер земельного участка (квартала), площадь земельного участка	Схема размещения мест (площадок) накопления ТКО
1.	с. Большое Фролово, кадастровый номер квартала 16:14:090301	 A map of the village of Bolshoye Frolovo. The map shows several streets: ул. Калинина, ул. Ленина, ул. Гагарина, ул. Фигнер, ул. Энгельса, ул. Шафранова, and р. Черка. A blue location pin is placed on the map, indicating a specific location in the village.
2.	С. Черки-Дюртиле, кадастровый номер квартала 16:14:040401	 A map of the settlement of Cherkidurtila. The map shows several buildings and streets. A blue location pin is placed on the map, indicating a specific location. The buildings are labeled with numbers 479, 608, and 808. The street ул. Гагарина is also visible. A building is labeled 'Больше-Фроловская школа'.

<p>3.</p>	<p>РТ, Буинский район, с. Большое Фролово ул. Шафранова д. 1А</p>	
<p>4.</p>	<p>РТ, Буинский район, с.Большое Фролово ул. Гагарина д. 7 16:14:090301:7</p>	
<p>5.</p>	<p>РТ, Буинский район, с.Черки-Дюртиле</p>	
<p>6.</p>	<p>РТ, Буинский район, с.Черки-Дюртиле ул.Школьная д.5</p>	

7.	РТ, Буинский район, с.Черки-Дюртиле ул.Школьная д46	
8.	РТ, Буинский район, с. Черки-Дюртиле ул. Школьная, д. 72	
9.	РТ, Буинский район, с.Черки-Дюртиле, ул. Нагорная, д. 1	
10.	РТ, Буинский район, с.Черки-Дюртиле ул. Нагорная д. 13	



11.	РТ, Буинский район, с.Черки-Дюртиле ул. Нагорная д. 44	 A satellite map showing a plot of land outlined in red. A blue location pin is placed on the plot, with the number 12 next to it. The surrounding area includes trees and some buildings.
12.	РТ, Буинский район, с. Степановка, ул. Колхозная, д. 9	 A satellite map showing a plot of land outlined in red and highlighted in green. A blue location pin is placed on the plot, with the number 16 next to it. The plot is situated near a road and other buildings.
13.	РТ, Буинский район, с. Степановка	 A satellite map showing a plot of land outlined in red. A blue location pin is placed on the plot, with the number 69 next to it. The plot is situated near a road and other buildings.