



**ПРИКАЗ**

05.08.2019

г. Казань

**БОЕРЫК**

№ 78-П

ТАТАРСТАН РЕСПУБЛИКАСЫ ЮСТИЦИЯ МИНИСТРЛЫҖЫ
<b>ТЕРКӘЛДЕ</b>
МИНИСТЕРСТВО ЮСТИЦИИ РЕСПУБЛИКИ ТАТАРСТАН
ЗАРЕГИСТРИРОВАНО "05" 08 2019 г.
ТЕРЧ №
РЕГИСТРАЦИОННЫЙ 5442

Об утверждении границ территорий объектов культурного наследия федерального значения, расположенных в г.Казани

В соответствии с Федеральным законом от 25 июня 2002 года № 73-ФЗ «Об объектах культурного наследия (памятниках истории и культуры) народов Российской Федерации», Законом Республики Татарстан от 1 апреля 2005 года № 60-ЗРТ «Об объектах культурного наследия в Республике Татарстан», в целях сохранения и государственной охраны объектов культурного наследия федерального значения и их территорий, как объектов градостроительной деятельности особого регулирования, **приказываю:**

1. Утвердить границы территории объектов культурного наследия федерального значения, расположенных на территории города Казани согласно приложению № 1 к настоящему приказу.

2. Утвердить режим использования территорий объектов культурного наследия федерального значения, расположенных на территории города Казани согласно приложению № 2 к настоящему приказу.

3. Контроль за исполнением приказа оставляю за собой.

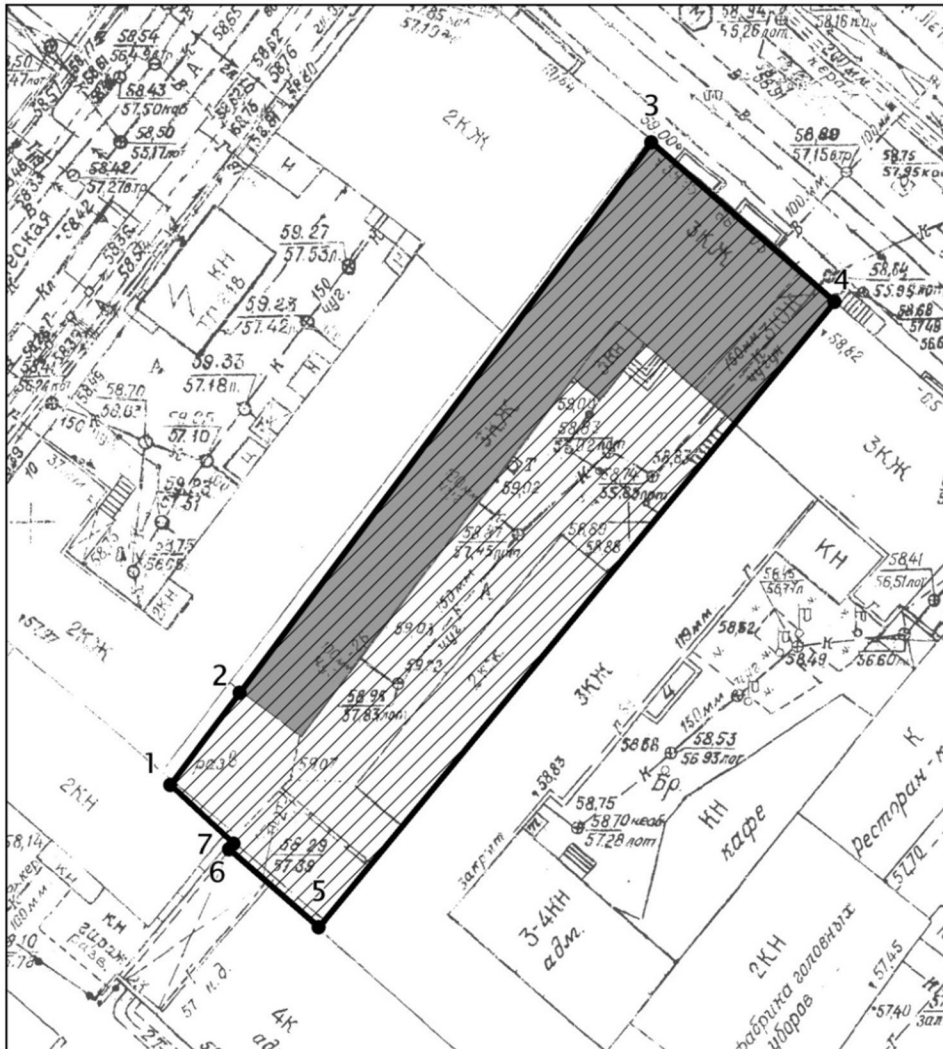
Председатель

И.Н.Гущин



## ГРАНИЦЫ

территорий объектов культурного наследия федерального значения,  
расположенных на территории города Казани

1. **Карта (схема)** границ территории объекта культурного наследия федерального значения «Дом Каретникова, 1888 г.», расположенного по адресу: г.Казань, ул.Баумана, д.66-а, б.



Условные обозначения:

-  объект культурного наследия
-  территория объекта культурного наследия

Топографический план объекта культурного наследия

**Картографическое описание** границ территории объекта культурного наследия федерального значения «Дом Каретникова, 1888 г.», расположенного по адресу: г.Казань, ул.Баумана, д.66-а, б.

Граница территории объекта культурного наследия федерального значения проходит следующим образом:

**юго-западная часть:** по внутриквартальной границе земельного участка (поворотные точки 1-7-6-5);

**северо-западная часть:** от улицы Баумана, по боковой границе земельного участка (поворотные точки 3-2-1);

**северо-восточная часть:** по улице Баумана по красной линии по передней границе земельного участка (поворотные точки 3-4);

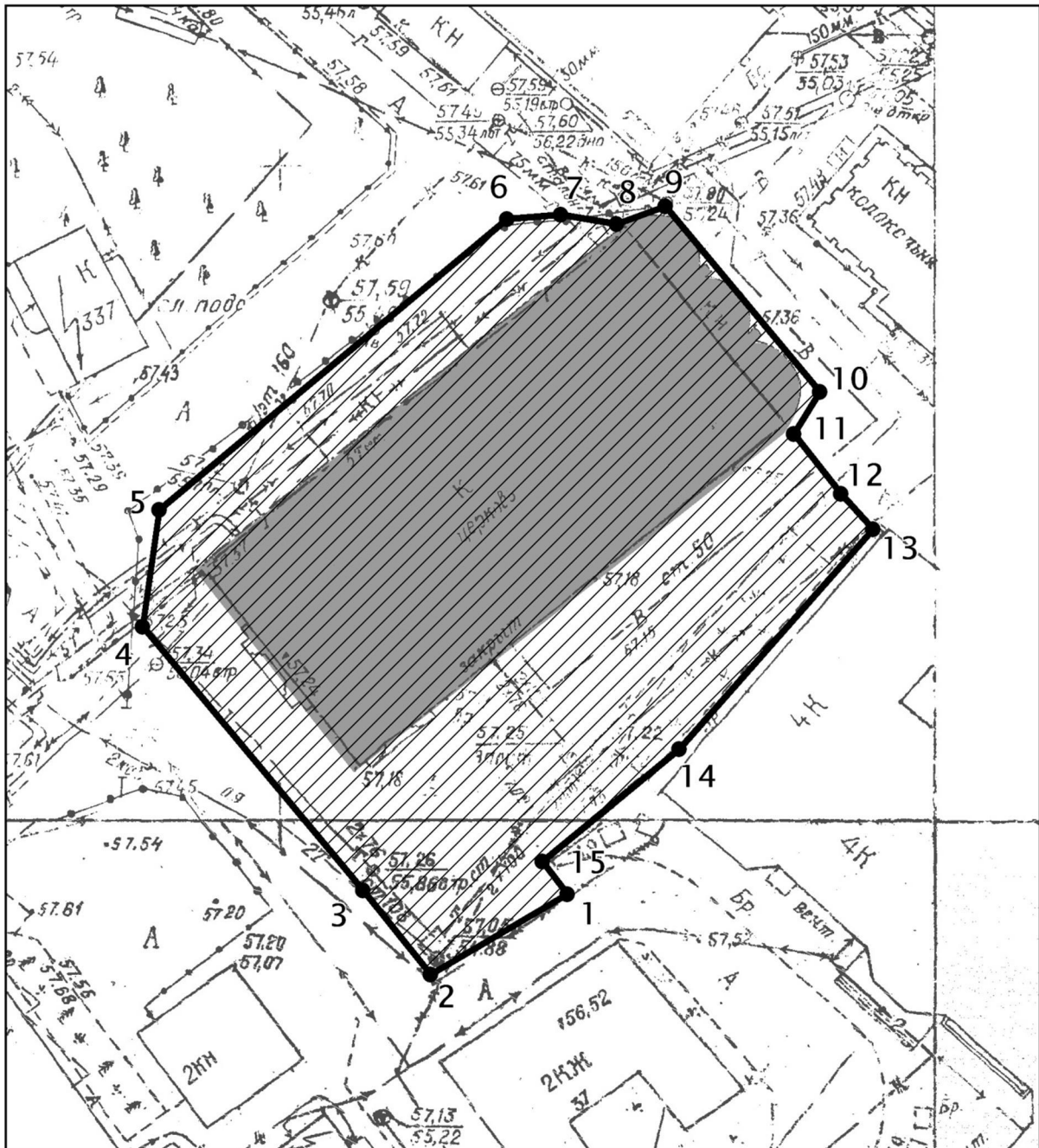
**юго-восточная часть:** от улицы Баумана, по боковой границе земельного участка (поворотные точки 4-5).

**Таблица поворотных точек**


границ территории объекта культурного наследия федерального значения «Дом Каретникова, 1888 г.», расположенного по адресу: г.Казань, ул.Баумана, д.66-а, б.


Координаты точки в местной системе координат (МСК-16)			Координаты точки во Всемирной геодезической системе координат 1984 года (WGS-84)	
№	X	Y	северная широта В	восточная долгота L
1.	475745,57	1305305,41	55° 47' 20.54"	49° 06' 58.54"
2.	475753,31	1305311,15	55° 47' 20.79"	49° 06' 58.87"
3.	475799,43	1305345,42	55° 47' 22.28"	49° 07' 00.84"
4.	475786,15	1305360,77	55° 47' 21.85"	49° 07' 01.72"
5.	475733,83	1305317,79	55° 47' 20.16"	49° 06' 59.25"
6.	475740,32	1305310,29	55° 47' 20.37"	49° 06' 58.82"
7.	475740,63	1305310,64	55° 47' 20.38"	49° 06' 58.84"

**2. Карта (схема) границ территории объекта культурного наследия федерального значения «Церковь Богоявления, 1-я пол. XVIII в.», расположенного по адресу: г.Казань, ул.Баумана, д.78.**



Условные обозначения:

 объект культурного наследия

 территория объекта культурного наследия

Топографический план объекта культурного наследия

**Картографическое описание** границ территории объекта культурного наследия федерального значения «Церковь Богоявления, 1-я пол. XVIII в.», расположенного по адресу: г.Казань, ул.Баумана, д.78.

Граница территории объекта культурного наследия федерального значения проходит следующим образом:

**юго-западная часть:** по внутриквартальной границе (поворотные точки 2-3-4);

**северо-западная часть:** по внутриквартальной границе (поворотные точки 4-5-6-7-8-9);

**северо-восточная часть:** по внутриквартальной границе (поворотные точки 9-10-11-12-13);

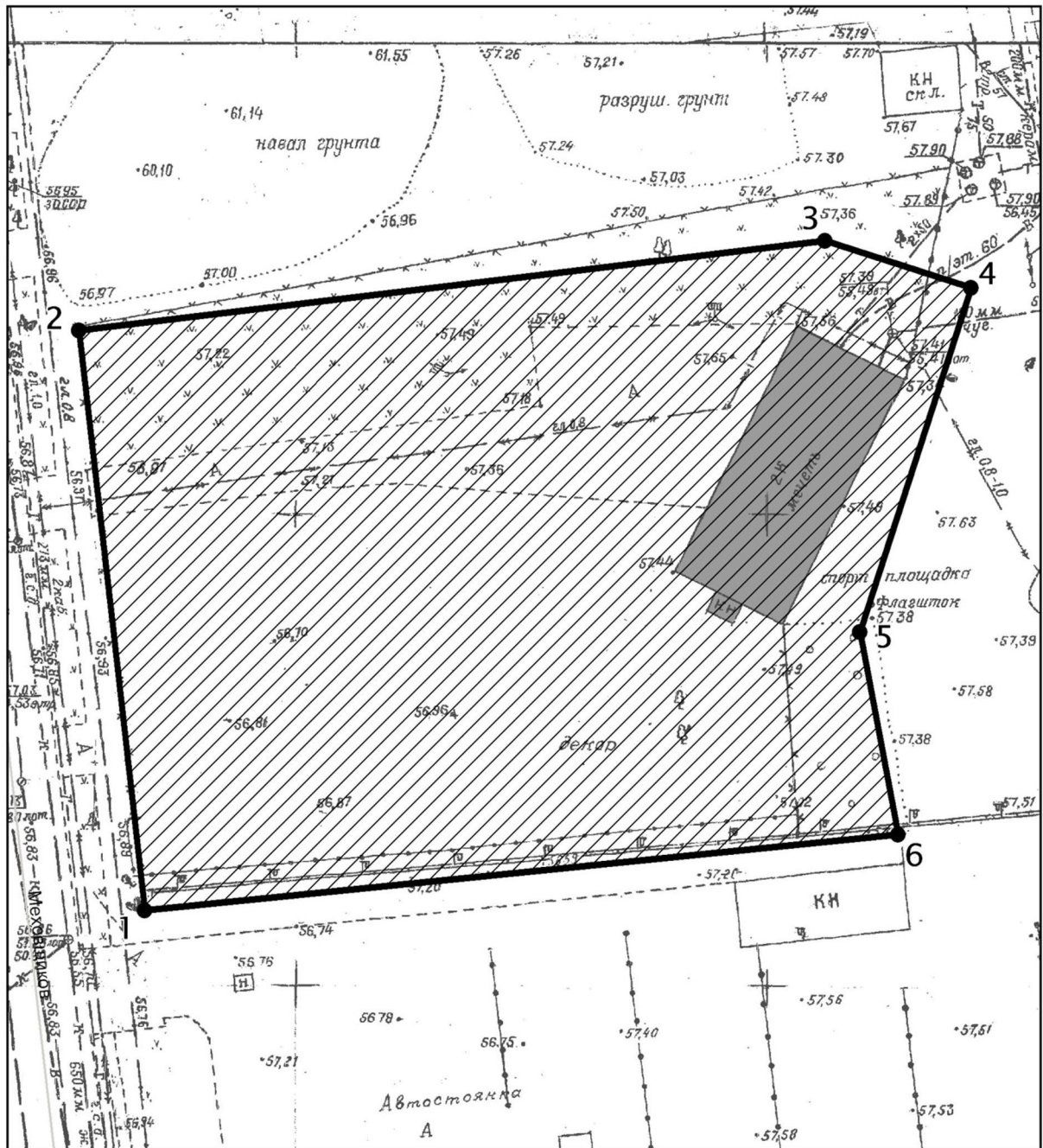
**юго-восточная часть:** по внутриквартальной границе (поворотные точки 13-14-15-1-2).

**Таблица поворотных точек**

границ территории объекта культурного наследия федерального значения «Церковь Богоявления, 1-я пол. XVIII в.», расположенного по адресу: г.Казань, ул.Баумана, д.78.

Координаты точки в местной системе координат (МСК-16)			Координаты точки во Всемирной геодезической системе координат 1984 года (WGS-84)	
№	X	Y	северная широта В	восточная долгота L
1.	475612,16	1305465,71	55° 47' 16.22"	49° 07' 07.73"
2.	475605,96	1305455,26	55° 47' 16.02"	49° 07' 07.13"
3.	475612,45	1305450,20	55° 47' 16.23"	49° 07' 06.84"
4.	475632,53	1305433,27	55° 47' 16.88"	49° 07' 05.87"
5.	475641,50	1305434,48	55° 47' 17.17"	49° 07' 05.94"
6.	475663,80	1305461,12	55° 47' 17.89"	49° 07' 07.47"
7.	475664,11	1305465,12	55° 47' 17.90"	49° 07' 07.70"
8.	475663,19	1305469,48	55° 47' 17.87"	49° 07' 07.95"
9.	475664,74	1305473,14	55° 47' 17.92"	49° 07' 08.16"
10.	475650,53	1305485,01	55° 47' 17.46"	49° 07' 08.84"
11.	475647,44	1305483,09	55° 47' 17.36"	49° 07' 08.73"
12.	475642,80	1305486,58	55° 47' 17.21"	49° 07' 08.93"
13.	475640,02	1305489,20	55° 47' 17.12"	49° 07' 09.08"
14.	475623,30	1305474,24	55° 47' 16.58"	49° 07' 08.22"
15.	475614,63	1305463,79	55° 47' 16.30"	49° 07' 07.62"

**3. Карта (схема) границ территории объекта культурного наследия федерального значения «Минаретное завершение Ново-Слободской мечети», расположенного по адресу: г.Казань, ул.Мазита Гафури, д.34а.**



Условные обозначения:

- объект культурного наследия
- территория объекта культурного наследия

Топографический план объекта культурного наследия

**Картографическое описание** границ территории объекта культурного наследия федерального значения «Минаретное завершение Ново-Слободской мечети», расположенного по адресу: г.Казань, ул.Мазита Гафури, д.34а.

Граница территории объекта культурного наследия федерального значения проходит следующим образом:

**юго-западная часть:** по улице Меховщиков по красной линии по передней границе земельного участка (поворотные точки 1-2);

**северо-западная часть:** от улицы Меховщиков, по боковой границе земельного участка (поворотные точки 2-3-4);

**северо-восточная часть:** по внутриквартальной границе земельного участка (поворотные точки 4-5-6);

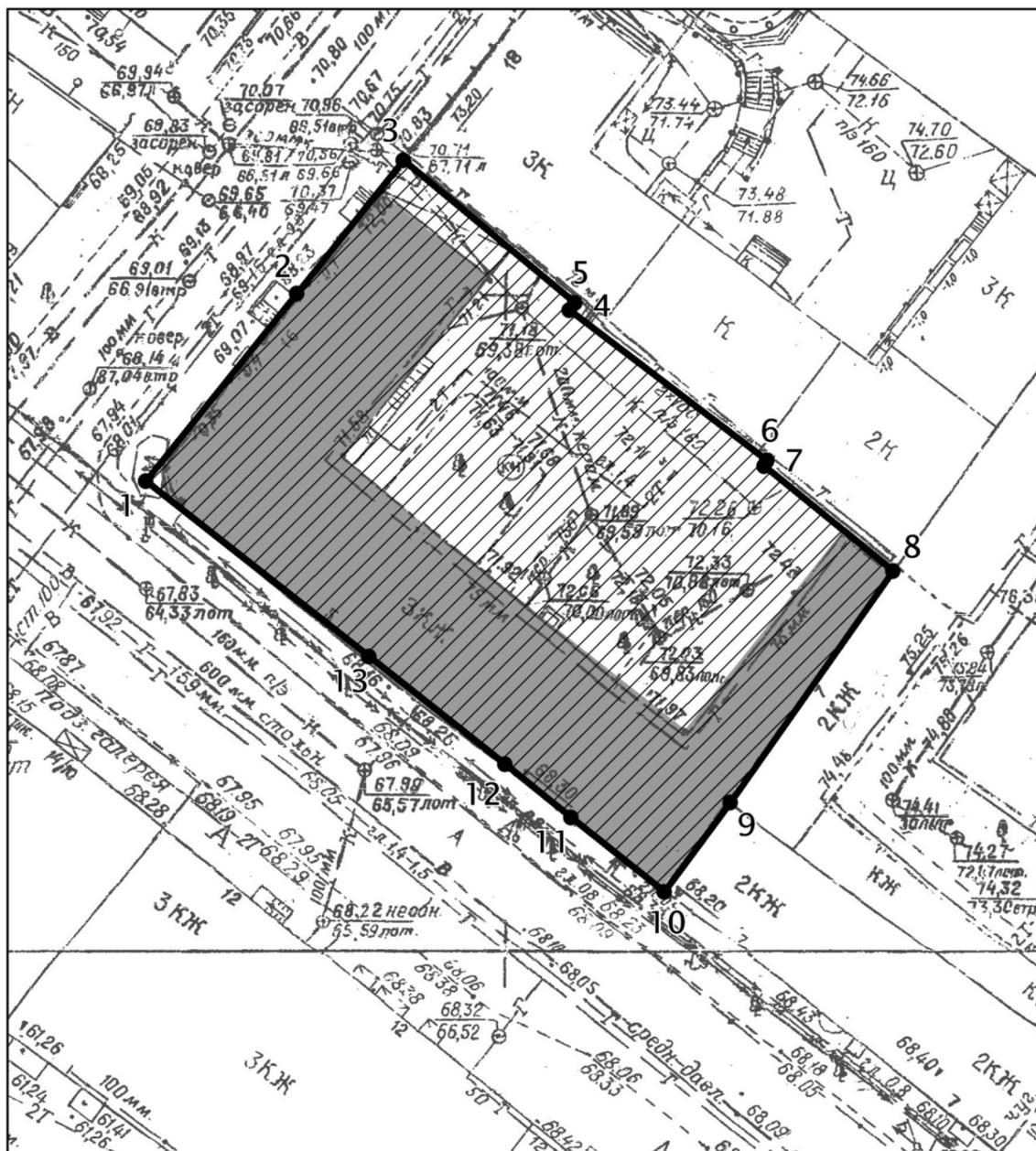
**юго-восточная часть:** от улицы Меховщиков, по боковой границе земельного участка (поворотные точки 1-6).

#### **Таблица поворотных точек**

границ территории объекта культурного наследия федерального значения «Минаретное завершение Ново-Слободской мечети», расположенного по адресу: г.Казань, ул.Мазита Гафури, д.34а

Координаты точки в местной системе координат (МСК-16)			Координаты точки во Всемирной геодезической системе координат 1984 года (WGS-84)	
№	X	Y	северная широта В	восточная долгота L
1.	473524,56	1304330,15	55° 46' 08.76"	49° 06' 02.45"
2.	473585,79	1304322,95	55° 46' 10.74"	49° 06' 02.04"
3.	473595,46	1304402,26	55° 46' 11.05"	49° 06' 06.59"
4.	473590,52	1304417,78	55° 46' 10.89"	49° 06' 07.48"
5.	473554,02	1304405,96	55° 46' 09.71"	49° 06' 06.80"
6.	473532,37	1304410,00	55° 46' 09.01"	49° 06' 07.03"

4. Карта (схема) границ территории объекта культурного наследия федерального значения «Дом, в котором в 1873 году родился и жил до 1891 года Бауман Николай Эрнестович. Дом, в котором в 1919-1937 гг. жил видный татарский драматург Карим Тинчурин», расположенного по адресу: г.Казань, ул.М.Джалиля, д.16/5 (адрес согласно Постановлению Совета Министров Татарской АССР от 13.01.1961 №21 «О дальнейшем улучшении дела охраны памятников культуры Татарской АССР»: г.Казань, ул. Банковская 5/16)



Условные обозначения:

- объект культурного наследия
- территория объекта культурного наследия

Топографический план объекта культурного наследия



**Картографическое описание** границ территории объекта культурного наследия федерального значения «Дом, в котором в 1873 году родился и жил до 1891 года Бауман Николай Эрнестович. Дом, в котором в 1919-1937 гг. жил видный татарский драматург Карим Тинчурин», расположенного по адресу: г.Казань, ул.М.Джалиля, д.16/5.

Граница территории объекта культурного наследия федерального значения проходит следующим образом:

**юго-западная часть:** по улице Профсоюзная до пересечения с улицей М.Джалиля по красной линии по передней границе земельного участка (поворотные точки 10-11-12-13-1);

**северо-западная часть:** по улице М.Джалиля до пересечения с улицей Профсоюзная по красной линии по передней границе земельного участка (поворотные точки 3-1);

**северо-восточная часть:** от улицы М.Джалиля по боковой границе земельного участка (поворотные точки 3-4-5-6-7-8);

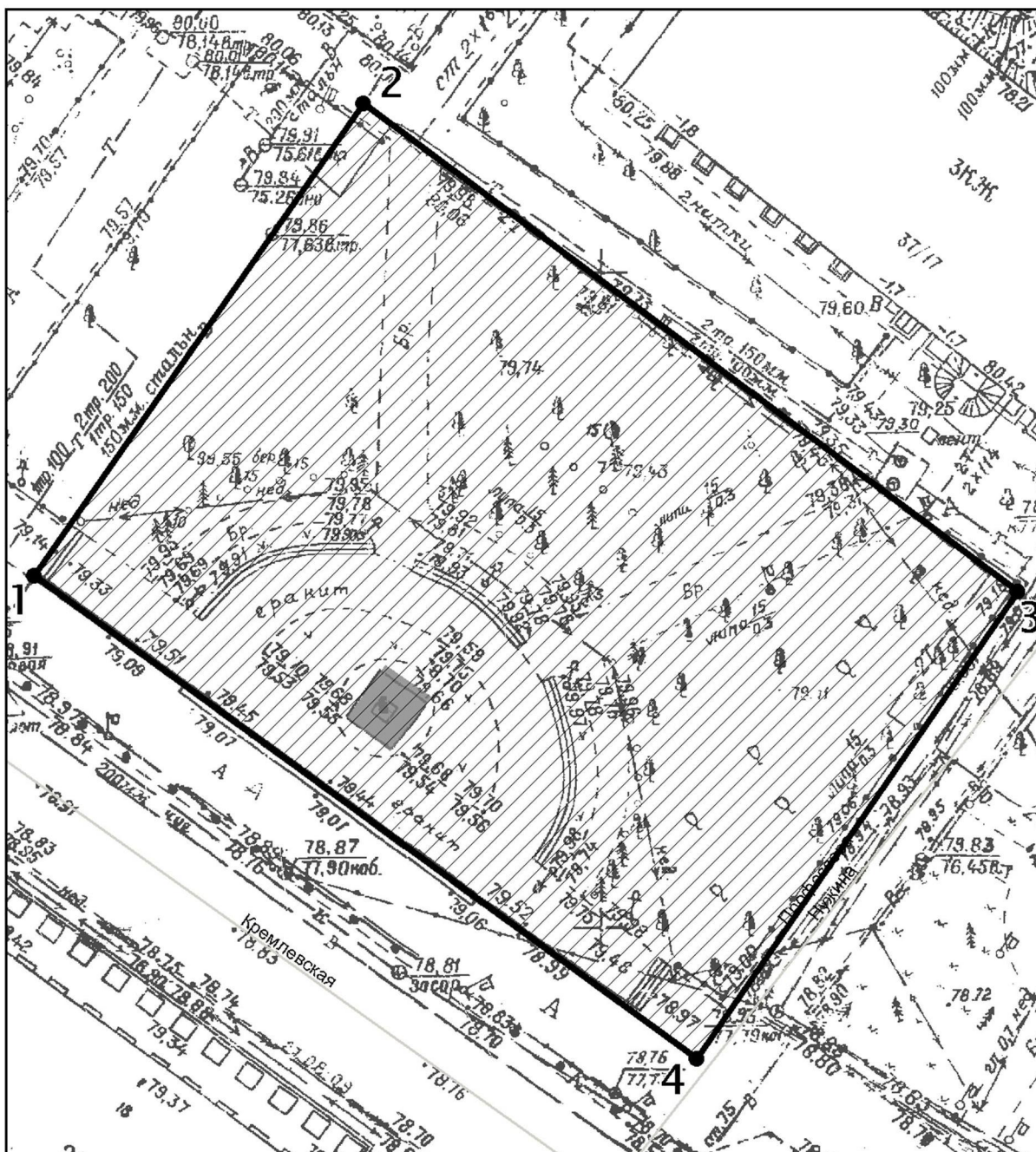
**юго-восточная часть:** от улицы Профсоюзная по боковой границе земельного участка (поворотные точки 10-9-8).

#### **Таблица поворотных точек**

границ территории объекта культурного наследия федерального значения «Дом, в котором в 1873 году родился и жил до 1891 года Бауман Николай Эрнестович. Дом, в котором в 1919-1937 гг. жил видный татарский драматург Карим Тинчурин», расположенного по адресу: г.Казань, ул.М.Джалиля, д.16/5.


Координаты точки в местной системе координат (МСК-16)			Координаты точки во Всемирной геодезической системе координат 1984 года (WGS-84)	
№	X	Y	северная широта В	восточная долгота L
1.	476153,28	1305115,87	55° 47' 33.73"	49° 06' 47.69"
2.	476167,52	1305127,35	55° 47' 34.19"	49° 06' 48.35"
3.	476177,73	1305135,36	55° 47' 34.52"	49° 06' 48.81"
4.	476166,61	1305148,44	55° 47' 34.16"	49° 06' 49.56"
5.	476166,30	1305148,09	55° 47' 34.15"	49° 06' 49.54"
6.	476154,88	1305163,09	55° 47' 33.78"	49° 06' 50.40"
7.	476154,26	1305162,91	55° 47' 33.76"	49° 06' 50.39"
8.	476146,23	1305172,85	55° 47' 33.50"	49° 06' 50.96"
9.	476128,59	1305160,33	55° 47' 32.93"	49° 06' 50.24"
10.	476121,78	1305155,46	55° 47' 32.71"	49° 06' 49.96"
11.	476127,64	1305148,31	55° 47' 32.90"	49° 06' 49.55"
12.	476131,66	1305143,25	55° 47' 33.03"	49° 06' 49.26"
13.	476139,69	1305132,79	55° 47' 33.29"	49° 06' 48.66"

**5. Карта (схема) границ территории объекта культурного наследия федерального значения «Памятник В.И.Ленину, ск. В.К.Цигаль, арх. В.В.Калинин, бронза, гранит», расположенного по адресу: г.Казань, ул.Кремлевская (адрес согласно Постановлению Совета Министров РСФСР от 30.08.1960 №1327 «О дальнейшем улучшении дела охраны памятников культуры в РСФСР»: г.Казань, против здания Университета).**



Условные обозначения:

 объект культурного наследия

 территория объекта культурного наследия

Топографический план объекта культурного наследия

**Картографическое описание** границ территории объекта культурного наследия федерального значения «Памятник В.И.Ленину, ск. В.К.Цигаль, арх. В.В.Калинин, бронза, гранит», расположенного по адресу: г.Казань, ул.Кремлевская (адрес согласно Постановлению Совета Министров РСФСР от 30.08.1960 №1327 «О дальнейшем улучшении дела охраны памятников культуры в РСФСР»: г.Казань, против здания Университета).

Граница территории объекта культурного наследия федерального значения проходит следующим образом:

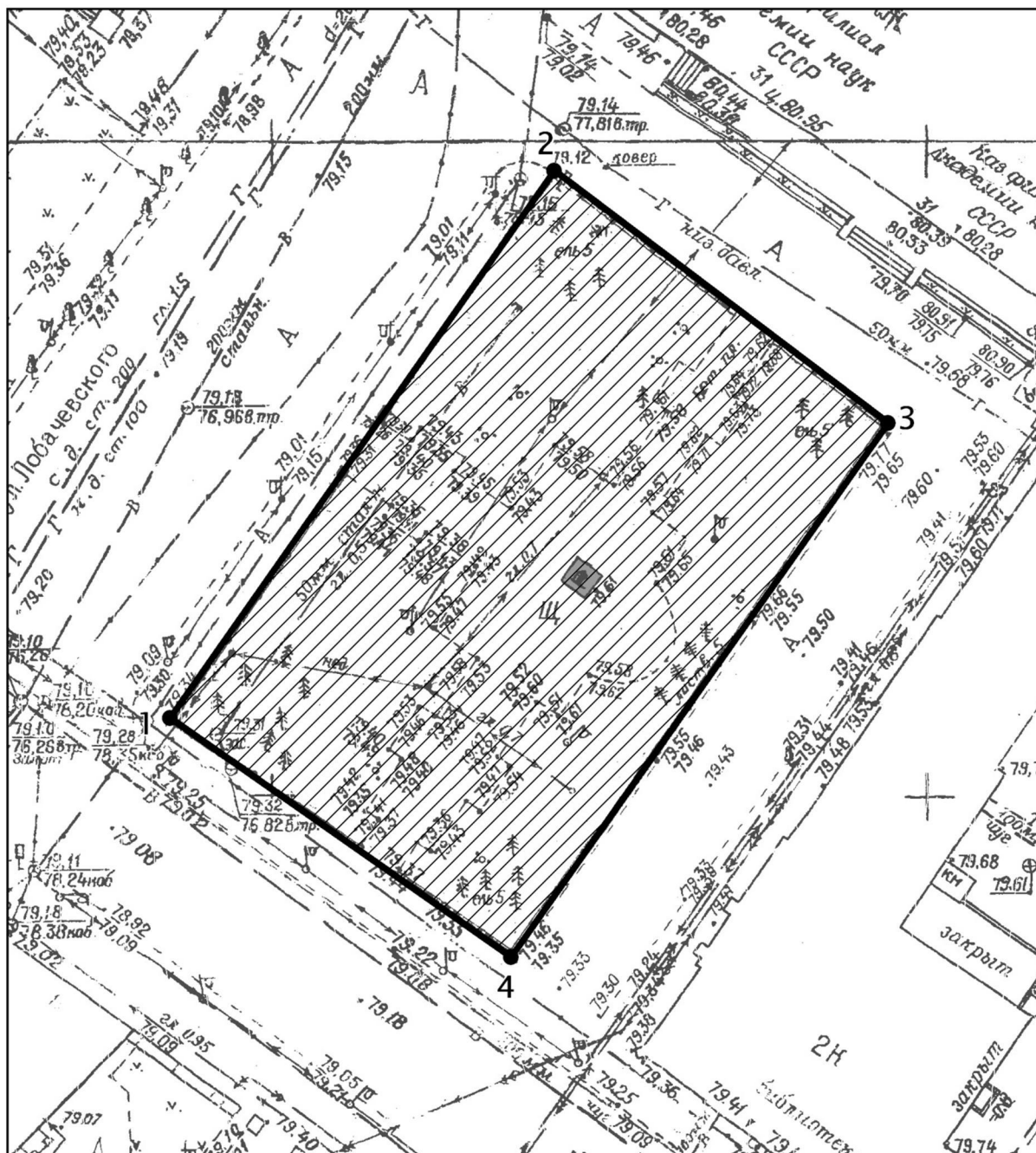
- юго-западная часть:** по улице Кремлевская (поворотные точки 1-4);
- северо-западная часть:** от улицы Кремлевская, по боковой границе (поворотные точки 1-2);
- северо-восточная часть:** по внутриквартальной границе (поворотные точки 2-3);
- юго-восточная часть:** от улицы Кремлевская, по боковой границе (поворотные точки 4-3).

#### **Таблица поворотных точек**


границ территории объекта культурного наследия федерального значения «Памятник В.И.Ленину, ск.В.К.Цигаль, арх.В.В.Калинин, бронза, гранит», расположенного по адресу: г.Казань, ул.Кремлевская (адрес согласно Постановлению Совета Министров РСФСР от 30.08.1960 №1327 «О дальнейшем улучшении дела охраны памятников культуры в РСФСР»: г.Казань, против здания Университета).


Координаты точки в местной системе координат (МСК-16)			Координаты точки во Всемирной геодезической системе координат 1984 года (WGS-84)	
№	X	Y	северная широта В	восточная долгота L
1.	475994,65	1305650,29	55° 47' 28.58"	49° 07' 18.35"
2.	476030,86	1305675,33	55° 47' 29.75"	49° 07' 19.79"
3.	475993,51	1305725,22	55° 47' 28.54"	49° 07' 22.65"
4.	475957,91	1305700,69	55° 47' 27.39"	49° 07' 21.24"

**6. Карта (схема) границ территории объекта культурного наследия федерального значения «Памятник Н.И. Лобачевскому , 1896 г., ск. М.Л. Диллон, арх. Игнатьев, мрамор », расположенного по адресу: г.Казань, ул.Кремлевская 31 (адрес согласно Постановлению Совета Министров Татарской АССР от 13.01.1961 №21 «О дальнейшем улучшении дела охраны памятников культуры Татарской АССР»: г.Казань, ул.Ленина).**



Условные обозначения:

 объект культурного наследия

 территория объекта культурного наследия

Топографический план объекта культурного наследия

**Картографическое описание** границ территории объекта культурного наследия федерального значения «Памятник Н.И.Лобачевскому, 1896г. Ск.М.Л.Диллон, бронза, гранит», расположенного по адресу: г.Казань, ул.Кремлевская 31 (адрес согласно Постановлению Совета Министров Татарской АССР от 13.01.1961 №21 «О дальнейшем улучшении дела охраны памятников культуры Татарской АССР»: г.Казань, ул.Ленина).

Граница территории объекта культурного наследия федерального значения проходит следующим образом:

**юго-западная часть:** по улице Кремлевская до пересечения с улицей Лобачевского по красной линии по передней границе (поворотные точки 4-1);

**северо-западная часть:** по улице Лобачевского, по передней границе участка (поворотные точки 1-2);

**северо-восточная часть:** от улицы Лобачевского по боковой границе земельного участка (поворотные точки 2-3);

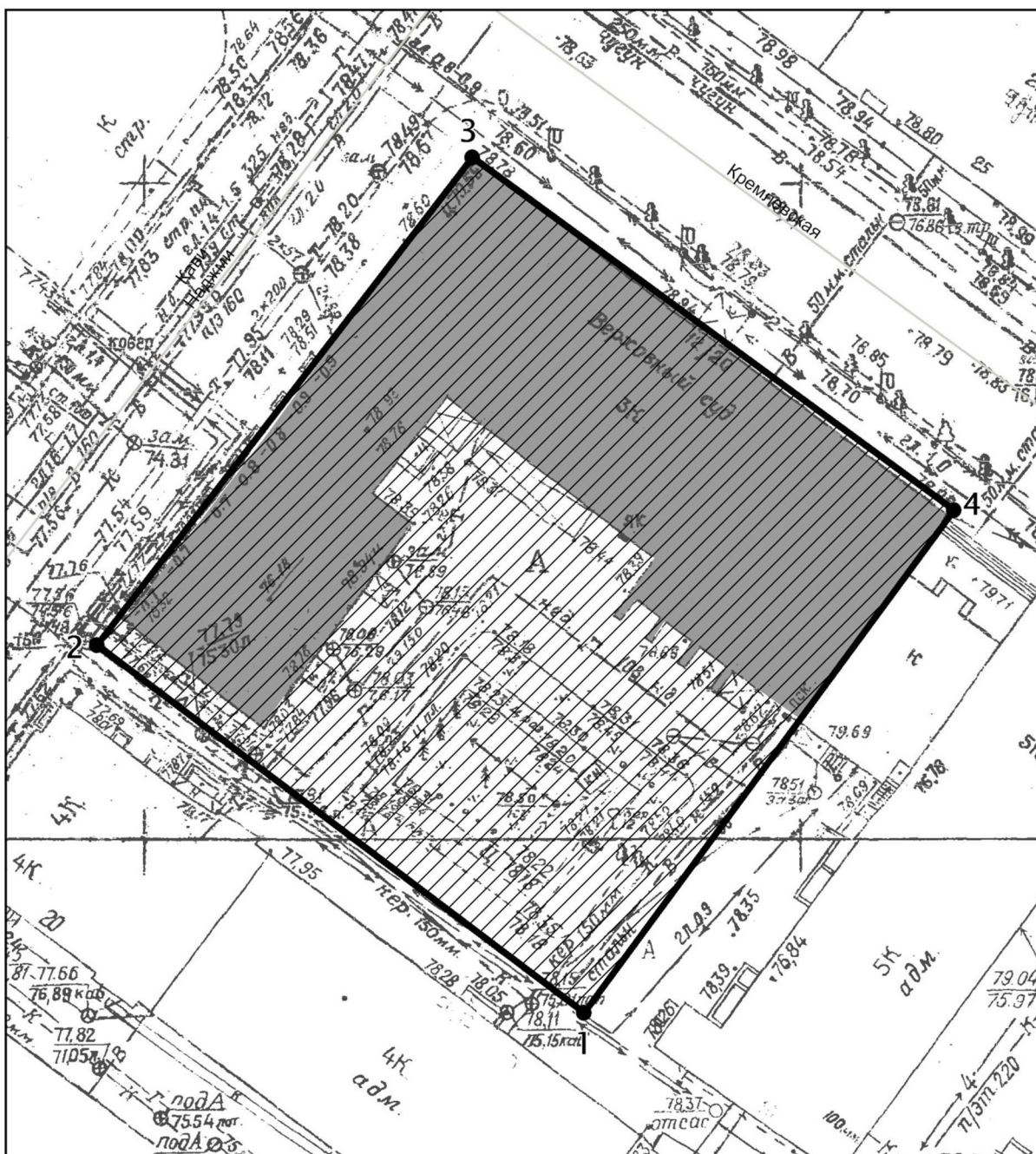
**юго-восточная часть:** от улицы Кремлевская по боковой границе (поворотные точки 3-4).

#### **Таблица поворотных точек**

1. границ территории объекта культурного наследия федерального значения «Памятник Н.И.Лобачевскому, 1896г. Ск.М.Л.Диллон, бронза, гранит», расположенного по адресу: г.Казань, ул.Кремлевская 31 (адрес согласно Постановлению Совета Министров Татарской АССР от 13.01.1961 №21 «О дальнейшем улучшении дела охраны памятников культуры Татарской АССР»: г.Казань, ул.Ленина)

Координаты точки в местной системе координат (МСК-16)			Координаты точки во Всемирной геодезической системе координат 1984 года (WGS-84)	
№	X	Y	северная широта В	восточная долгота L
1.	476073,68	1305535,54	55° 47' 31.14"	49° 07' 11.77"
2.	476115,46	1305564,76	55° 47' 32.49"	49° 07' 13.45"
3.	476096,32	1305590,40	55° 47' 31.87"	49° 07' 14.92"
4.	476055,46	1305561,70	55° 47' 30.55"	49° 07' 13.27"

7. Карта (схема) границ территории объекта культурного наследия федерального значения «Дом губернатора, в котором в августе 1887г. бывали декабристы по делам, связанным с их направлением из сибирской ссылки на Кавказ в действующие армии», расположенного по адресу: г.Казань, ул.Кремлевская, д.12/20, литер 1.



Условные обозначения:

- объект культурного наследия
- территория объекта культурного наследия

Топографический план объекта культурного наследия

**Картографическое описание** границ территории объекта культурного наследия федерального значения «Дом губернатора, в котором в августе 1887г. бывали декабристы по делам, связанным с их направлением из сибирской ссылки на Кавказ в действующие армии», расположенного по адресу: г.Казань, ул. Кремлевская, д.12/20, литер 1.

Граница территории объекта культурного наследия федерального значения проходит следующим образом:

**юго-западная часть:** от улицы К.Наджми по боковой границе земельного участка ( поворотные точки 2-1);

**северо-западная часть:** по улице К.Наджми до пересечения с улицей Кремлевская, по красной линии, по передней границе земельного участка (поворотные точки 2-3);

**северо-восточная часть:** по улице Кремлевская до пересечения с улицей К.Наджми по красной линии по передней границе земельного участка (поворотные точки 4-3);

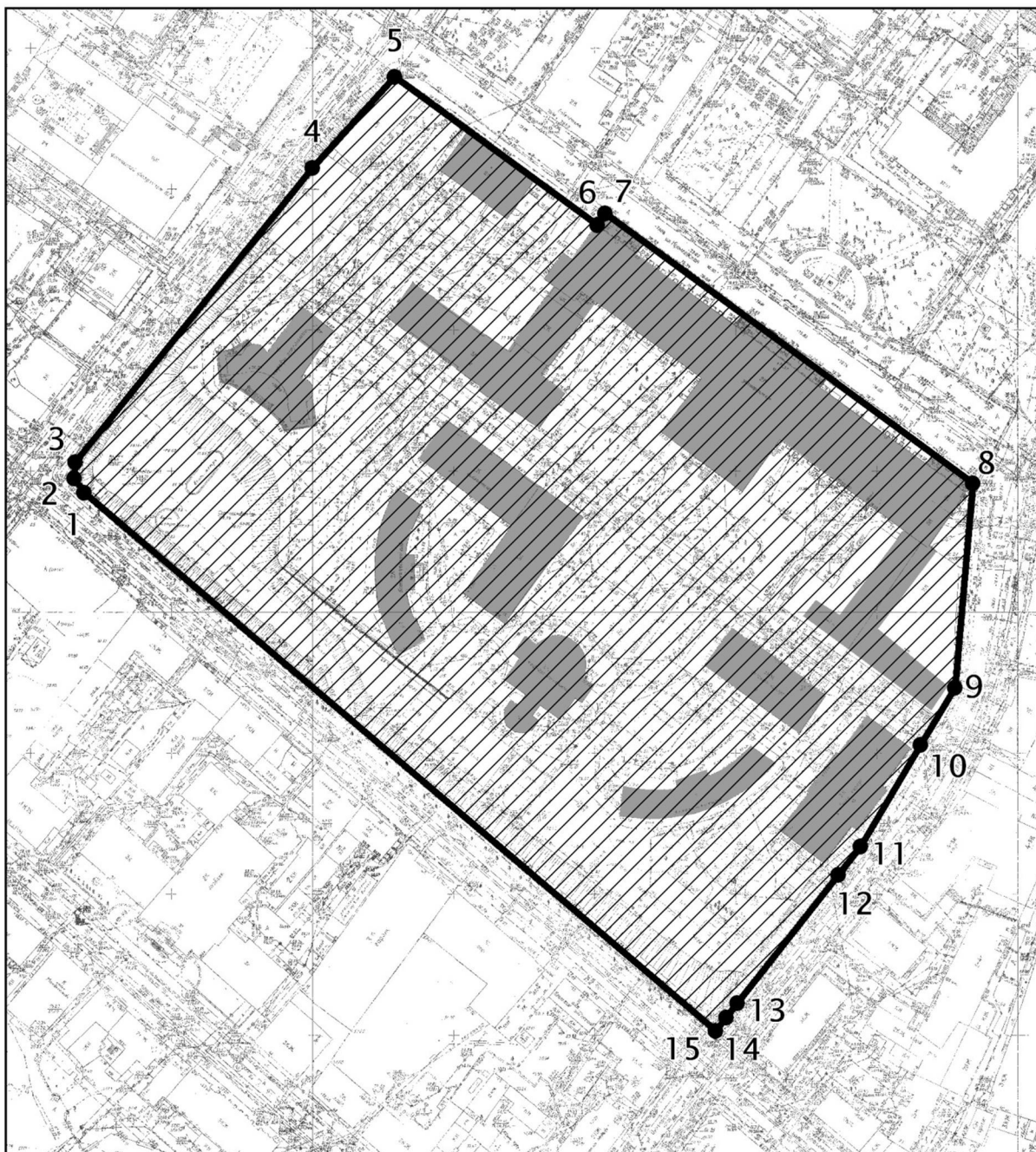
**юго-восточная часть:** от улицы Кремлевская по боковой границе земельного участка (поворотные точки 4-1).

#### **Таблица поворотных точек**


границ территории объекта культурного наследия федерального значения «Дом губернатора, в котором в августе 1887г. бывали декабристы по делам, связанным с их направлением из сибирской ссылки на Кавказ в действующие армии», расположенного по адресу: г.Казань, ул. Кремлевская, д.12/20, литер 1


Координаты точки в местной системе координат (МСК-16)			Координаты точки во Всемирной геодезической системе координат 1984 года (WGS-84)	
№	X	Y	северная широта В	восточная долгота L
1.	476104,41	1305376,77	55° 47' 32.14"	49° 07' 02.66"
2.	476132,20	1305339,62	55° 47' 33.04"	49° 07' 00.53"
3.	476169,65	1305368,15	55° 47' 34.25"	49° 07' 02.17"
4.	476142,79	1305404,95	55° 47' 33.38"	49° 07' 04.28"

8. Карта (схема) границ территории объекта культурного наследия федерального значения «Ансамбль Казанского государственного университета им.В.И.Ульянова-Ленина», расположенного по адресу: г.Казань, ул. Кремлевская, д.18 (корпус 1-6).



Условные обозначения:

 объект культурного наследия

 территория объекта культурного наследия

Топографический план объекта культурного наследия



**Картографическое описание** границ территории объекта культурного наследия федерального значения «Ансамбль Казанского государственного университета им.В.И.Ульянова-Ленина», расположенного по адресу:  
г.Казань, ул. Кремлевская, д.18 (корпус 1-6)

Граница территории объекта культурного наследия федерального значения проходит следующим образом:

**юго-западная часть:** по улице Профсоюзная до пересечения с улицами Университетская и Лобачевского по красной линии по передней границе (поворотные точки 15-1-2-3);

**северо-западная часть:** по улице Лобачевского до пересечения с улицами Кремлевская и Профсоюзная по красной линии по передней границе (поворотные точки 3-4-5);

**северо-восточная часть:** по улице Кремлевская до пересечения с улицами Лобачевского и Университетская по красной линии по передней границе (поворотные точки 5-6-7-8);

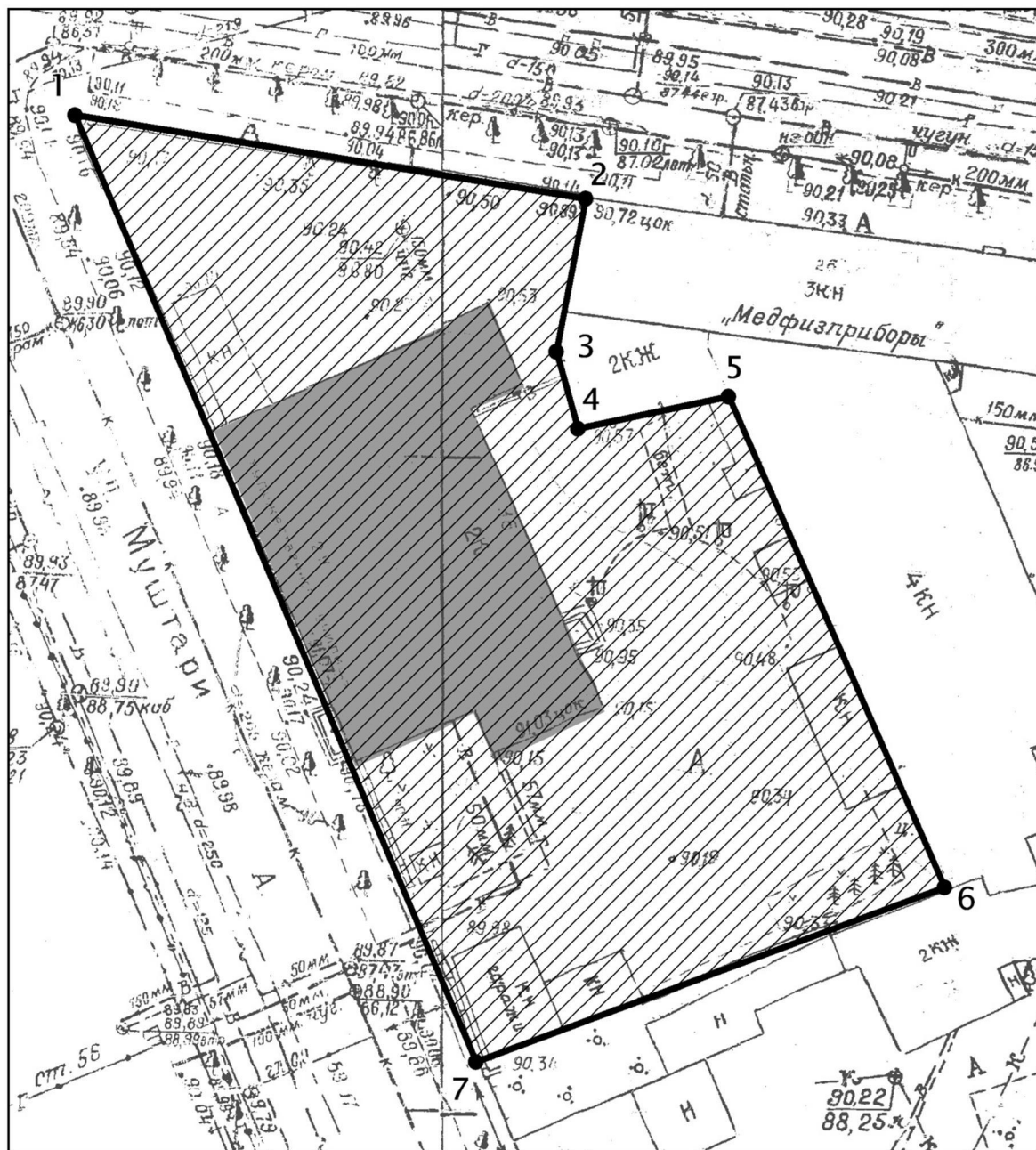
**юго-восточная часть:** по улице Университетская до пересечения с улицами Кремлевская и Профсоюзная по красной линии по передней границе (поворотные точки 15-14-13-12-11-10-9-8).

**Таблица поворотных точек**

границ территории объекта культурного наследия федерального значения «Ансамбль Казанского государственного университета им. В.И.Ульянова-Ленина», расположенного по адресу: г.Казань, ул. Кремлевская, д.18 (корпус 1-6)

Координаты точки в местной системе координат (МСК-16)			Координаты точки во Всемирной геодезической системе координат 1984 года (WGS-84)	
№	X	Y	северная широта B	восточная долгота L
1.	475910,23	1305412,55	55° 47' 25.86"	49° 07' 04.70"
2.	475915,17	1305408,88	55° 47' 26.02"	49° 07' 04.49"
3.	475921,05	1305409,40	55° 47' 26.21"	49° 07' 04.52"
4.	476025,38	1305493,43	55° 47' 29.58"	49° 07' 09.35"
5.	476057,58	1305522,31	55° 47' 30.62"	49° 07' 11.01"
6.	476005,09	1305594,34	55° 47' 28.92"	49° 07' 15.14"
7.	476009,12	1305596,95	55° 47' 29.05"	49° 07' 15.29"
8.	475913,72	1305727,41	55° 47' 25.96"	49° 07' 22.77"
9.	475841,34	1305721,23	55° 47' 23.62"	49° 07' 22.41"
10.	475820,91	1305709,23	55° 47' 22.96"	49° 07' 21.72"
11.	475785,01	1305687,85	55° 47' 21.80"	49° 07' 20.49"
12.	475774,79	1305680,02	55° 47' 21.47"	49° 07' 20.04"
13.	475729,28	1305644,35	55° 47' 20.00"	49° 07' 17.99"
14.	475724,33	1305640,35	55° 47' 19.84"	49° 07' 17.76"
15.	475719,69	1305636,52	55° 47' 19.69"	49° 07' 17.54"

9. Карта (схема) границ территории объекта культурного наследия федерального значения «Дом Осокина, 1849г., арх.Бессонов И.П.», расположенного по адресу: г.Казань, ул. Муштары, д.16 (адрес согласно постановлению Совета Министров Татарской АССР от 23.10.1981 №601 «О ходе выполнения в Татарской АССР закона РСФСР «Об охране и использовании памятников истории и культуры»: г.Казань, ул.Комлева, 16).



Условные обозначения:

- объект культурного наследия
- территория объекта культурного наследия

Топографический план объекта культурного наследия

**Картографическое описание** границ территории объекта культурного наследия федерального значения «Дом Осокина, 1849г., арх.Бессонов И.П.», расположенного по адресу: г.Казань, ул. Муштари, д.16 (адрес согласно постановлению Совета Министров Татарской АССР от 23.10.1981 №601 «О ходе выполнения в Татарской АССР закона РСФСР «Об охране и использовании памятников истории и культуры»: г.Казань, ул.Комлева, 16)

Граница территории объекта культурного наследия федерального значения проходит следующим образом:

**юго-западная часть:** по улице Муштари до пересечения с улицей Щапова по красной линии по передней границе земельного участка (поворотные точки 7-1);

**северо-западная часть:** по улице Щапова по красной линии по передней границе земельного участка (поворотные точки 1-2);

**северо-восточная часть:** от улицы Щапова по боковой границе земельного участка (поворотные точки 2-3-4-5-6);

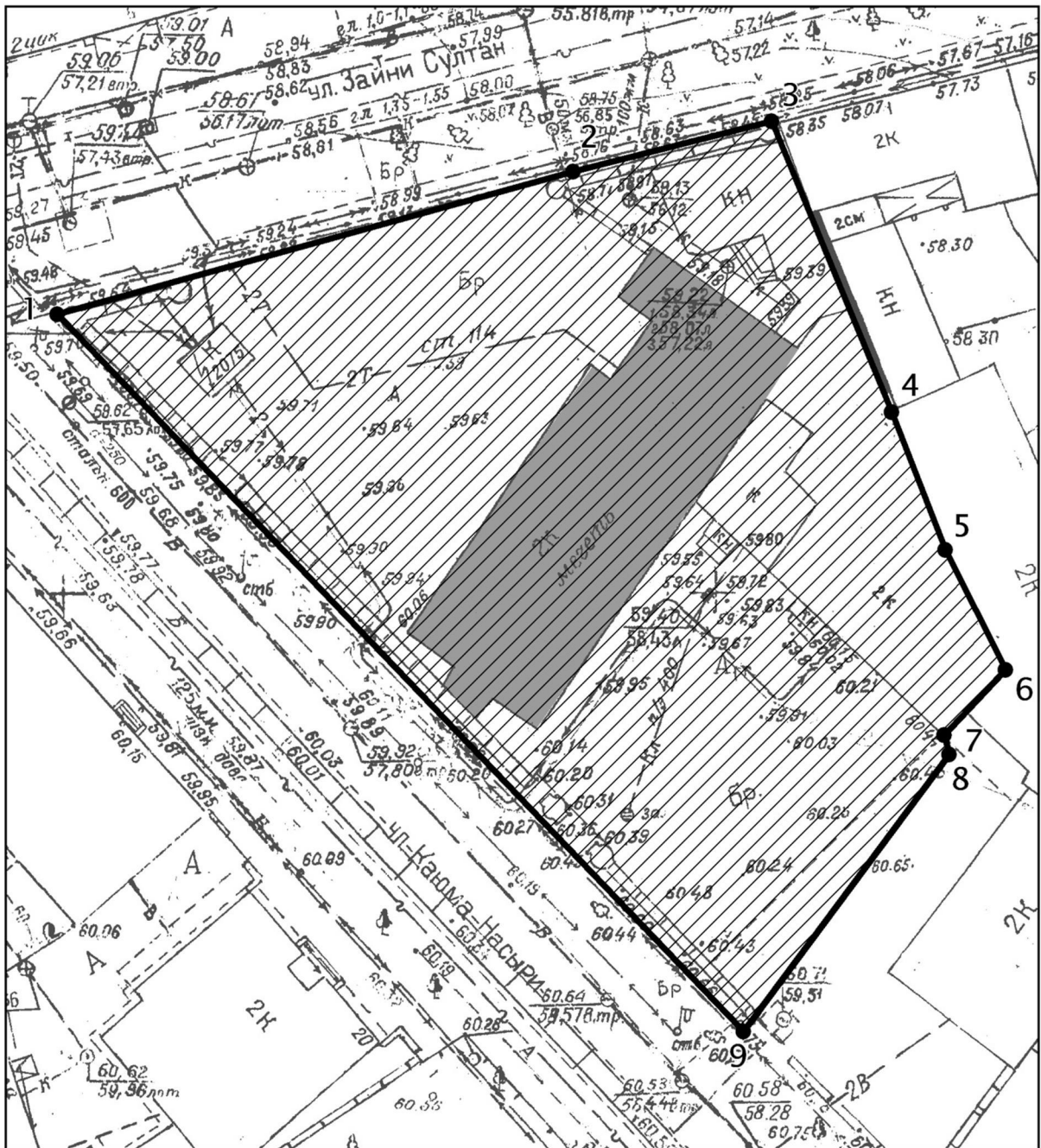
**юго-восточная часть:** от улицы Муштари по боковой границе земельного участка (поворотные точки 7- 6).

#### **Таблица поворотных точек**



границ территории объекта культурного наследия федерального значения «Дом Осокина, 1849г., арх.Бессонов И.П.», расположенного по адресу: г.Казань, ул.Муштари, д.16 (адрес согласно постановлению Совета Министров Татарской АССР от 23.10.1981 №601 «О ходе выполнения в Татарской АССР закона РСФСР «Об охране и использовании памятников истории и культуры»: г.Казань, ул.Комлева, 16)

Координаты точки в местной системе координат (МСК-16)			Координаты точки во Всемирной геодезической системе координат 1984 года (WGS-84)	
№	X	Y	северная широта В	восточная долгота L
1.	476044,94	1306465,17	55° 47' 30.17"	49° 08' 05.12"
2.	476038,50	1306504,21	55° 47' 29.96"	49° 08' 07.36"
3.	476027,05	1306501,96	55° 47' 29.59"	49° 08' 07.23"
4.	476020,87	1306503,71	55° 47' 29.39"	49° 08' 07.33"
5.	476023,36	1306515,21	55° 47' 29.47"	49° 08' 07.99"
6.	475985,96	1306531,81	55° 47' 28.26"	49° 08' 08.94"
7.	475972,61	1306495,94	55° 47' 27.83"	49° 08' 06.88"

10. Карта (схема) границ территории объекта культурного наследия федерального значения «Мечеть Марджани, 1766 г.», расположенного по адресу: г.Казань, ул. Каюма Насыри, д.17.



Условные обозначения:

-  объект культурного наследия
-  территория объекта культурного наследия

Топографический план объекта культурного наследия

**Картографическое описание** границ территории объекта культурного наследия федерального значения «Мечеть Марджани, 1766 г.», расположенного по адресу: г.Казань, ул. Каюма Насыри, д.17

Граница территории объекта культурного наследия федерального значения проходит следующим образом:

**юго-западная часть:** по улице К.Насыри до пересечения с улицей З.Султан по красной линии по передней границе земельного участка (поворотные точки 9 -1);

**северо-западная часть:** по улице З.Султан до пересечения с улицей К.Насыри по красной линии по передней границе земельного участка (поворотные точки 3-1);

**северо-восточная часть:** от улицы З.Султан по боковой границе земельного участка (поворотные точки 3-4-5-6);

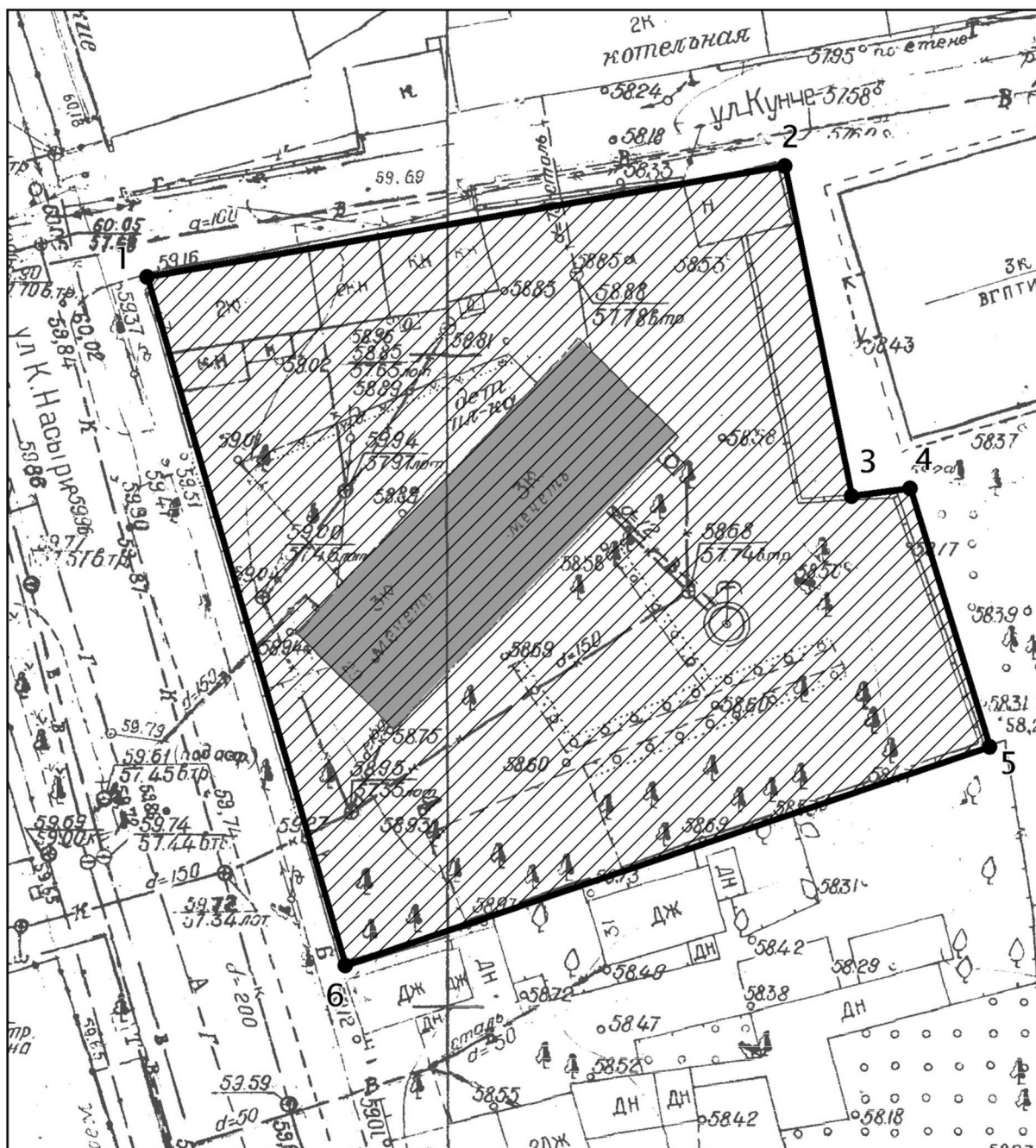
**юго-восточная часть:** от улицы К.Насыри по боковой границе земельного участка (поворотные точки 9-8-7-6).

**Таблица поворотных точек**

границ территории объекта культурного наследия федерального значения  
«Мечеть Марджани, 1766 г.», расположенного по адресу: г.Казань,  
ул.Каюма Насыри, д.17

<b>Мечеть Марджани, 1766 г.</b>				
Координаты точки в местной системе координат (МСК-16)			Координаты точки во Всемирной геодезической системе координат 1984 года (WGS-84)	
<b>№</b>	<b>X</b>	<b>Y</b>	<b>северная широта В</b>	<b>восточная долгота L</b>
1.	474738,86	1305344,40	55° 46' 47.99"	49° 07' 00.71"
2.	474749,81	1305383,81	55° 46' 48.34"	49° 07' 02.97"
3.	474753,54	1305399,14	55° 46' 48.46"	49° 07' 03.85"
4.	474731,28	1305408,23	55° 46' 47.74"	49° 07' 04.37"
5.	474720,77	1305412,43	55° 46' 47.40"	49° 07' 04.61"
6.	474711,81	1305416,97	55° 46' 47.11"	49° 07' 04.87"
7.	474706,85	1305412,27	55° 46' 46.95"	49° 07' 04.60"
8.	474705,31	1305412,62	55° 46' 46.90"	49° 07' 04.62"
9.	474683,95	1305396,96	55° 46' 46.21"	49° 07' 03.72"

11. Карта (схема) границ территории объекта культурного наследия федерального значения «Мечеть Апанаевская, 1768 г.», расположенного по адресу: г.Казань, ул. Каюма Насыри, д.29.



Условные обозначения:

- объект культурного наследия
- территория объекта культурного наследия

Топографический план объекта культурного наследия

**Картографическое описание** границ территории объекта культурного наследия федерального значения «Мечеть Апанаевская, 1768 г.», расположенного по адресу: г.Казань, ул. Каюма Насыри, д.29

Граница территории объекта культурного наследия федерального значения проходит следующим образом:

**юго-западная часть:** по улице К.Насыри до пересечения с улицей Кунче по красной линии по передней границе земельного участка (поворотные точки 6-1);

**северо-западная часть:** по улице Кунче до пересечения с улицей К.Насыри по красной линии по передней границе земельного участка (поворотные точки 2-1);

**северо-восточная часть:** от улицы Кунче по боковой границе земельного участка (поворотные точки 2-3-4-5);

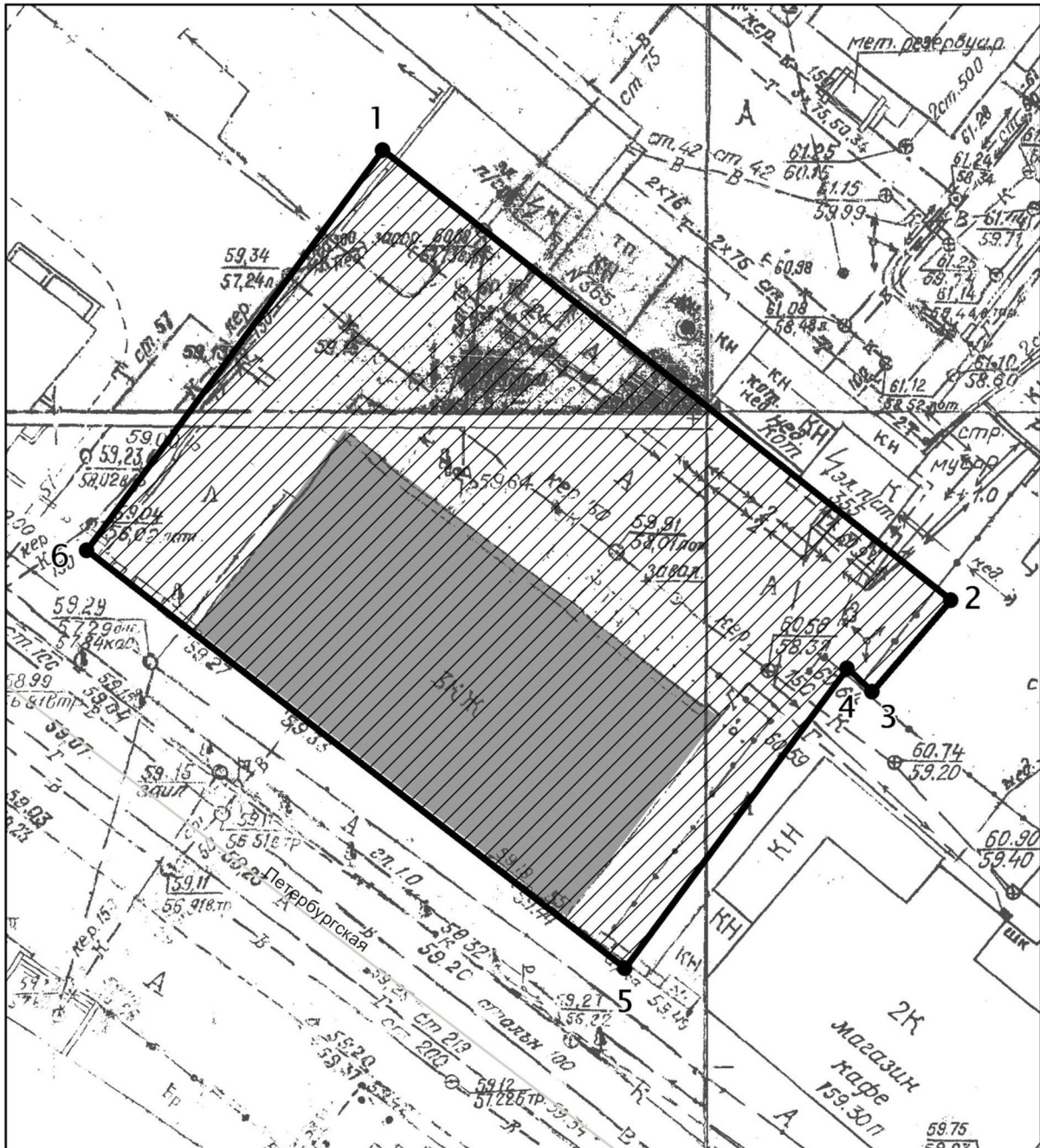
**юго-восточная часть:** от улицы К.Насыри по боковой границе земельного участка (поворотные точки 6-5).

**Таблица поворотных точек**


границ территории объекта культурного наследия федерального значения «Мечеть Апанаевская, 1768 г.», расположенного по адресу: г.Казань, ул. Каюма Насыри, д.29


Координаты точки в местной системе координат (МСК-16)			Координаты точки во Всемирной геодезической системе координат 1984 года (WGS-84)	
№	X	Y	северная широта B	восточная долгота L
1.	474523,53	1305471,93	55° 46' 41.02"	49° 07' 08.01"
2.	474532,25	1305520,90	55° 46' 41.30"	49° 07' 10.82"
3.	474506,89	1305525,99	55° 46' 40.48"	49° 07' 11.11"
4.	474507,52	1305530,52	55° 46' 40.50"	49° 07' 11.37"
5.	474487,73	1305536,64	55° 46' 39.86"	49° 07' 11.72"
6.	474470,97	1305487,16	55° 46' 39.32"	49° 07' 08.88"

12. Карта (схема) границ территории объекта культурного наследия федерального значения «Дом Осокина, 1767 г.», расположенного по адресу: г. Казань, ул. Петербургская, 55, корпус 3 (адрес согласно Указу Президента Российской Федерации от 20.02.1995 №176 «Об утверждении перечня объектов исторического и культурного наследия Федерального (общероссийского) значения»: Республика Татарстан, г.Казань, ул.Свердлова, д.55)



Условные обозначения:

 объект культурного наследия

 территория объекта культурного наследия

Топографический план объекта культурного наследия



**Картографическое описание** границ территории объекта культурного наследия федерального значения «Дом Осокина, 1767 г.», расположенного по адресу: г. Казань, ул. Петербургская, 55, корпус 3 (адрес согласно Указу Президента Российской Федерации от 20.02.1995 №176 «Об утверждении перечня объектов исторического и культурного наследия Федерального (общероссийского) значения»: Республика Татарстан, г.Казань, ул.Свердлова, д.55)

Граница территории объекта культурного наследия федерального значения проходит следующим образом:

**юго-западная часть:** по улице Петербургская по красной линии по передней границе земельного участка (поворотные точки 5-6);

**северо-западная часть:** от улицы Петербургская, по боковой границе земельного участка (поворотные точки 6-1);

**северо-восточная часть:** по внутриквартальной границе земельного участка (поворотные точки 1-2);

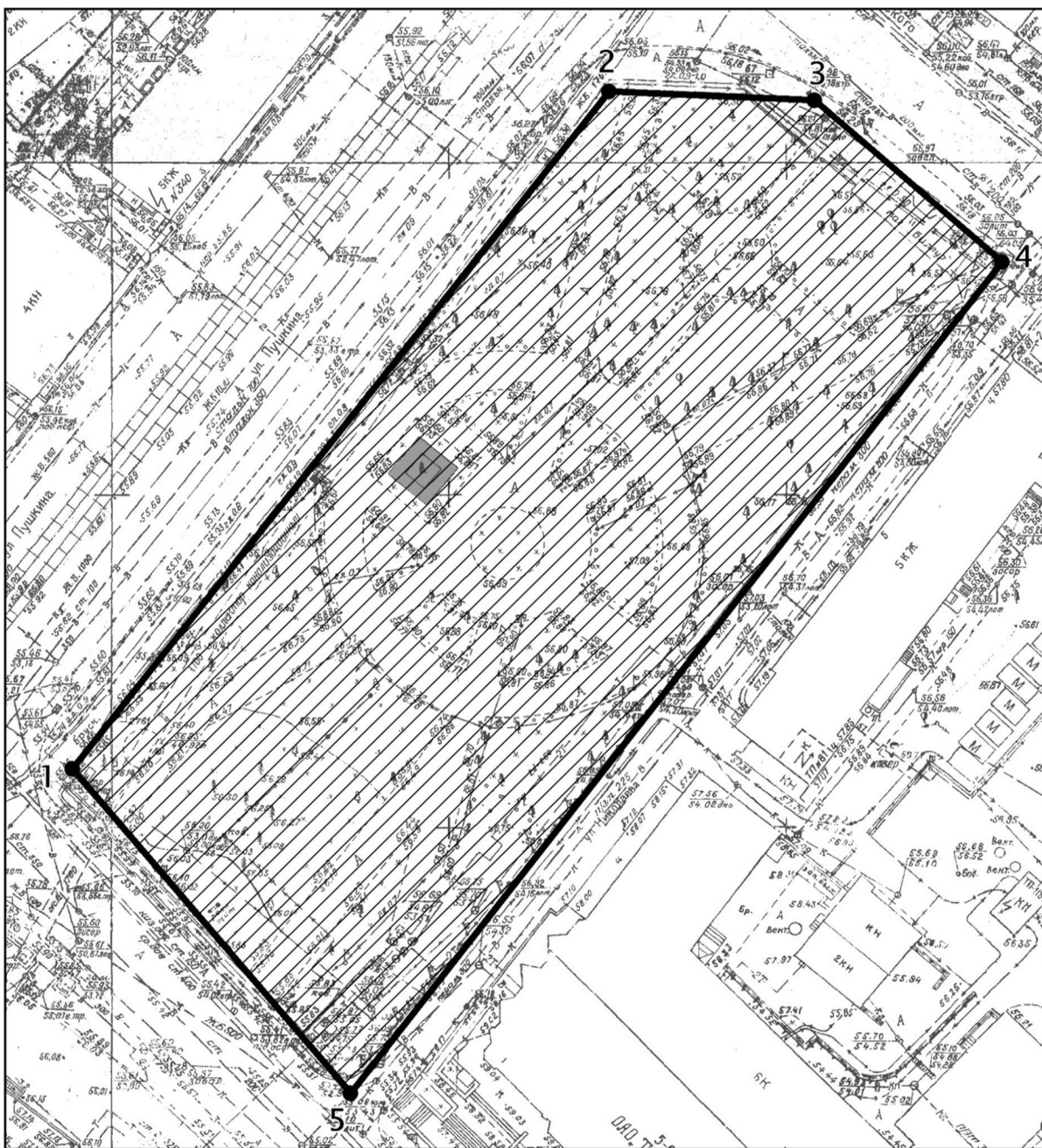
**юго-восточная часть:** от улицы Петербургская, по боковой границе земельного участка (поворотные точки 5-4-3-2).

#### **Таблица поворотных точек**


границ территории объекта культурного наследия федерального значения «Дом Осокина, 1767 г.», расположенного по адресу: г. Казань, ул. Петербургская, 55, корпус 3 (адрес согласно Указу Президента Российской Федерации от 20.02.1995 №176 «Об утверждении перечня объектов исторического и культурного наследия Федерального (общероссийского) значения»: Республика Татарстан, г.Казань, ул.Свердлова, д.55)


Координаты точки в местной системе координат (МСК-16)			Координаты точки во Всемирной геодезической системе координат 1984 года (WGS-84)	
№	X	Y	северная широта В	восточная долгота L
1.	474888,88	1306469,82	55° 46' 52.79"	49° 08' 05.29"
2.	474854,31	1306513,27	55° 46' 51.67"	49° 08' 07.78"
3.	474847,49	1306507,18	55° 46' 51.45"	49° 08' 07.43"
4.	474849,35	1306505,26	55° 46' 51.51"	49° 08' 07.32"
5.	474826,44	1306488,38	55° 46' 50.77"	49° 08' 06.35"
6.	474858,23	1306447,20	55° 46' 51.80"	49° 08' 03.99"

**13. Карта (схема) границ территории объекта культурного наследия федерального значения «Памятник Габдулле Тукаю, 1958 г., ск. Л.Е.Кербель, С.С.Ахун и Л.М.Писаревский, арх. Павлов, бронза, гранит», расположенного по адресу: г.Казань, ул. Пушкина сквер Габдуллы Тукая (адрес согласно Постановлению Совета Министров Татарской АССР от 13.01.1961 №21 «О дальнейшем улучшении дела охраны памятников культуры Татарской АССР»: сквер у озера Кабан).**



Условные обозначения:

 объект культурного наследия

 территория объекта культурного наследия

Топографический план объекта культурного наследия

**Картографическое описание** границ территории объекта культурного наследия федерального значения «Памятник Габдулле Тукаю, 1958 г., ск. Л.Е.Кербель, С.С.Ахун и Л.М.Писаревский, арх. Павлов, бронза, гранит», расположенного по адресу: г.Казань, ул. Пушкина сквер Габдуллы Тукая (адрес согласно Постановлению Совета Министров Татарской АССР от 13.01.1961 №21 «О дальнейшем улучшении дела охраны памятников культуры Татарской АССР»: сквер у озера Кабан)

Граница территории объекта культурного наследия федерального значения проходит следующим образом:

**юго-западная часть:** по улице М.Салимжанова до пересечения с улицами Пушкина и Николаева по красной линии по передней границе (поворотные точки 5-1);

**северо-западная часть:** по улице Пушкина до пересечения с улицами М.Салимжанова и Островского по красной линии по передней границе (поворотные точки 1-2-3);

**северо-восточная часть:** по улице Островского до пересечения с улицами Пушкина и Николаева (поворотные точки 3-4);

**юго-восточная часть:** по улице Николаева до пересечения с улицами Островского и М.Салимжанова (поворотные точки 4-5).

#### **Таблица поворотных точек**

границ территории объекта культурного наследия федерального значения  
Памятник Габдулле Тукаю, 1958 г., ск. Л.Е.Кербель, С.С.Ахун и Л.М.Писаревский, арх. Павлов, бронза, гранит», расположенного по адресу: г.Казань, ул. Пушкина сквер Габдуллы Тукая (адрес согласно Постановлению Совета Министров Татарской АССР от 13.01.1961 №21 «О дальнейшем улучшении дела охраны памятников культуры Татарской АССР»: сквер у озера Кабан)

Координаты точки в местной системе координат (МСК-16)			Координаты точки во Всемирной геодезической системе координат 1984 года (WGS-84)	
№	X	Y	северная широта В	восточная долгота L
1.	475276,62	1305488,43	55° 47' 05.37"	49° 07' 09.01"
2.	475378,47	1305567,95	55° 47' 08.66"	49° 07' 13.58"
3.	475377,27	1305598,27	55° 47' 08.62"	49° 07' 15.32"
4.	475352,88	1305626,01	55° 47' 07.83"	49° 07' 16.91"
5.	475227,81	1305529,62	55° 47' 03.79"	49° 07' 11.37"

14. Карта (схема) границ территории объекта культурного наследия федерального значения «Здание гостиницы Дворянского собрания, где останавливались Волконская Мария Николаевна в декабре 1826 г., направляясь к месту ссылки мужа, Пушкин Александр Сергеевич во время поездки по сбору материала о крестьянской войне под руководством Емельяна Пугачева и Шалапин Федор Иванович во время своих гастролей», расположенного по адресу: г.Казань, ул. Рахматуллина, д.6.



Условные обозначения:

- объект культурного наследия
- территория объекта культурного наследия

Топографический план объекта культурного наследия

**Картографическое описание** границ территории объекта культурного наследия федерального значения «Здание гостиницы Дворянского собрания, где останавливались Волконская Мария Николаевна в декабре 1826 г., направляясь к месту ссылки мужа, Пушкин Александр Сергеевич во время поездки по сбору материала о крестьянской войне под руководством Емельяна Пугачева и Шалапин Федор Иванович во время своих гастролей», расположенного по адресу: г.Казань, ул. Рахматуллина, д.6.

Граница территории объекта культурного наследия федерального значения проходит следующим образом:

**юго-западная часть:** по улице Профсоюзная по красной линии по передней границе земельного участка (поворотные точки 4-3);

**северо-западная часть:** от улицы Профсоюзная до улицы Рахматуллина по боковой границе земельного участка (поворотные точки 4-5-6-7);

**северо-восточная часть:** по улице Рахматуллина по красной линии по передней границе земельного участка (поворотные точки 1-7);

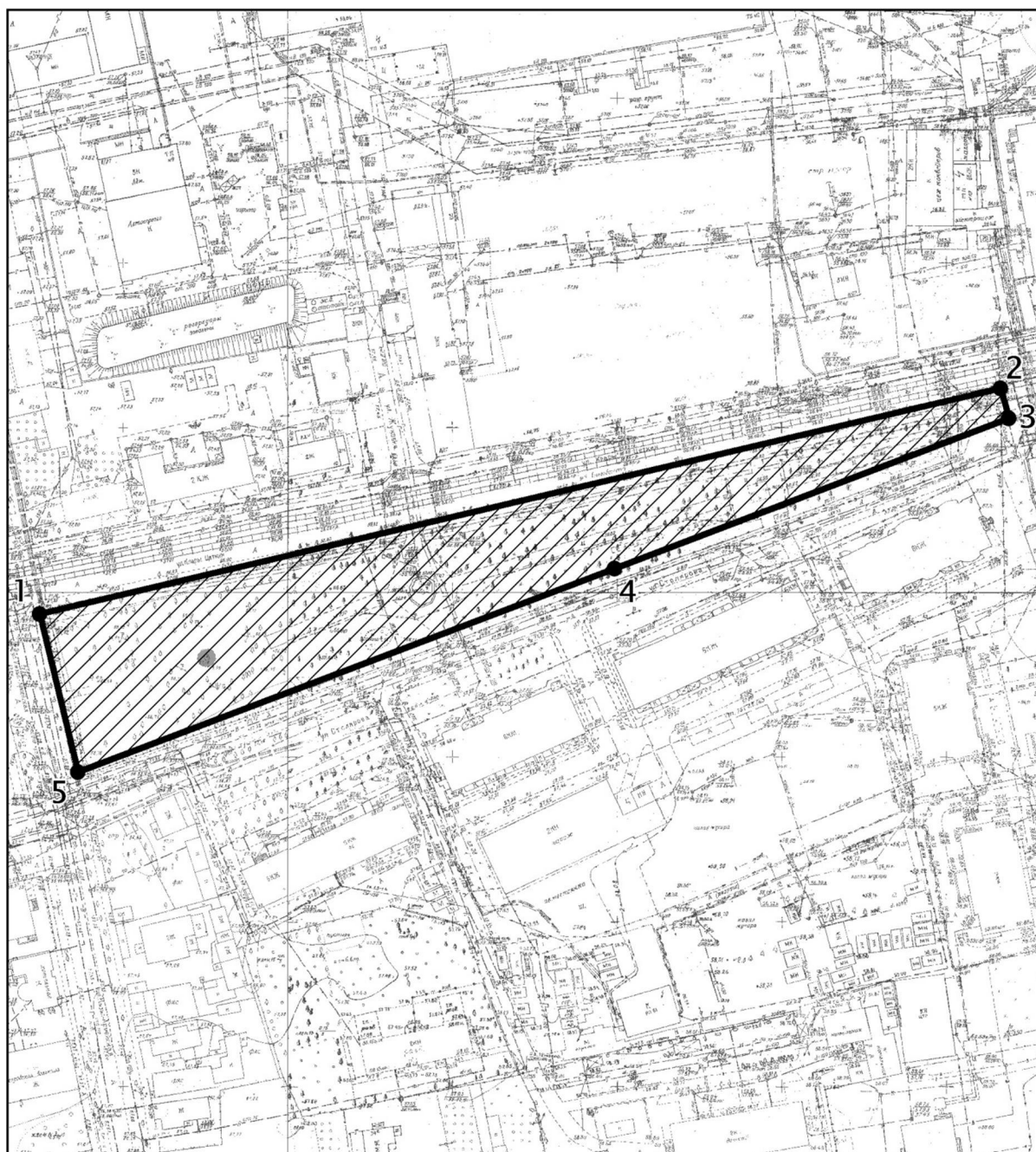
**юго-восточная часть:** от улицы Профсоюзная до улицы Рахматуллина по боковой границе земельного участка (поворотные точки 3-2-1).

#### **Таблица поворотных точек**

границ территории объекта культурного наследия федерального значения «Здание гостиницы Дворянского собрания, где останавливались Волконская Мария Николаевна в декабре 1826 г., направляясь к месту ссылки мужа, Пушкин Александр Сергеевич во время поездки по сбору материала о крестьянской войне под руководством Емельяна Пугачева и Шалапин Федор Иванович во время своих гастролей», расположенного по адресу: г.Казань, ул.Рахматуллина, д.6.


Координаты точки в местной системе координат (МСК-16)			Координаты точки во Всемирной геодезической системе координат 1984 года (WGS-84)	
№	X	Y	северная широта В	восточная долгота L
1.	476133,36	1305277,06	55° 47' 33.08"	49° 06' 56.94"
2.	476078,27	1305238,45	55° 47' 31.30"	49° 06' 54.72"
3.	476063,41	1305229,58	55° 47' 30.82"	49° 06' 54.21"
4.	476093,05	1305191,38	55° 47' 31.78"	49° 06' 52.02"
5.	476119,06	1305212,61	55° 47' 32.62"	49° 06' 53.24"
6.	476120,91	1305210,52	55° 47' 32.68"	49° 06' 53.12"
7.	476160,84	1305239,57	55° 47' 33.97"	49° 06' 54.79"

**15. Карта (схема) границ территории объекта культурного наследия федерального значения «Бюст дважды Героя Советского Союза Н.Г.Столярова, 1950г., ск. В.И.Мухина арх. И.Г.Гайнутдинов, бронза, гранит», расположенного по адресу: г.Казань, ул.Клары Цеткин.**



Условные обозначения:

 объект культурного наследия

 территория объекта культурного наследия

Топографический план объекта культурного наследия

### Таблица поворотных точек

границ территории объекта культурного наследия федерального значения «Бюст дважды Героя Советского Союза Н.Г.Столярова, 1950г., ск. В.И.Мухина арх. И.Г.Гайнутдинов, бронза, гранит», расположенного по адресу: г.Казань, ул.Клары Цеткин.

Координаты точки в местной системе координат (МСК-16)			Координаты точки во Всемирной геодезической системе координат 1984 года (WGS-84)	
№	X	Y	северная широта B	восточная долгота L
1.	476854,37	1301917,24	55° 47' 56.48"	49° 03' 44.13"
2.	476926,25	1302208,83	55° 47' 58.80"	49° 04' 00.87"
3.	476916,97	1302211,27	55° 47' 58.50"	49° 04' 01.01"
4.	476871,15	1302091,61	55° 47' 57.02"	49° 03' 54.14"
5.	476809,22	1301928,75	55° 47' 55.02"	49° 03' 44.79"

Приложение № 2  
к приказу Комитета  
Республики Татарстан  
по охране объектов культурного  
наследия  
от « 05 » 08 2019 № 78-П

### **Режим использования**

территории объектов культурного наследия федерального значения,  
расположенных на территории города Казани

В границах территории объектов культурного наследия федерального значения, расположенных на территории города Казани, **разрешается**:

- проведение работ по сохранению объекта культурного наследия на основании задания на проведение указанных работ, разрешения на проведение указанных работ, выданных региональным органом охраны объектов культурного наследия, проектной документации на проведение работ по сохранению объекта культурного наследия, согласованной региональным органом охраны объектов культурного наследия, а также при условии осуществления технического, авторского надзора и государственного надзора в области охраны объектов культурного наследия за их проведением.

В случае, если при проведении работ по сохранению объекта культурного наследия затрагиваются конструктивные и другие характеристики надежности и безопасности объекта, указанные работы проводятся в соответствии с требованиями Федерального закона от 25 июня 2002 г. № 73-ФЗ "Об объектах культурного наследия (памятниках истории и культуры) народов Российской Федерации" (далее – Федеральный закон) и Градостроительного кодекса Российской Федерации;

- проведение в порядке и случаях, предусмотренных Федеральным законом, изыскательных, проектных, земляных, мелиоративных, хозяйственных и иных работ, в том числе:

- снос диссонирующих объектов (поздние пристройки);

- озеленение и благоустройство территории, ведение приусадебного хозяйства;

- прокладка и реконструкция дорожных и инженерных коммуникаций, не нарушающих целостность объекта культурного наследия и не создающих угрозы его повреждения, разрушения или уничтожения, угрозы пожара;

- проведение археологических полевых работ;

- ведение хозяйственной деятельности, не противоречащей требованиям обеспечения сохранности объекта культурного наследия и позволяющей обеспечить функционирование объекта культурного наследия в современных условиях.



В границах территории объектов культурного наследия федерального значения, расположенных на территории города Казани, **запрещается:**

- строительство объектов капитального строительства;
- увеличение объемно-пространственных характеристик существующих на территории объекта культурного наследия объектов капитального строительства;
- искажение традиционных характеристик эволюционно сложившейся композиции застройки исторического владения;
- изменение характеристик городского и природного ландшафта, композиционно связанного с объектом культурного наследия.

В границах территории объектов культурного наследия федерального значения, расположенных на территории города Казани, **обеспечивается:**

- запрет или ограничение движения транспортных средств, в случае, если движение транспортных средств создает угрозу нарушения целостности и сохранности объекта культурного наследия, в порядке, установленном Законом Республики Татарстан от 1 апреля 2005 года № 60-ЗРТ «Об объектах культурного наследия в Республике Татарстан»;
- доступность объекта культурного наследия в целях его экспонирования, сохранения его традиционного визуального восприятия с основных видовых точек и смотровых площадок в соответствии с Федеральным законом;
- реализация мер пожарной безопасности;
- реализация мер экологической безопасности;
- защита объекта культурного наследия от динамических воздействий.