



ПОСТАНОВЛЕНИЕ

КАРАР

15 05 2019 г. № 242

Об утверждении границ охранных зон объекта «Кабель ВОЛС ГПС «Нижнекамск-2» и наложении ограничений (обременений) на входящие в них земельные участки

В соответствии с Земельным кодексом Российской Федерации, Земельным кодексом Республики Татарстан, постановлением Правительства Российской Федерации от 9 июня 1995 года № 578 «Об утверждении Правил охраны линий и сооружений связи Российской Федерации» и на основании заявления акционерного общества «Транснефть - Прикамье» об утверждении границ охранных зон объекта «Кабель ВОЛС ГПС «Нижнекамск-2» и наложения ограничений (обременений) на входящие в них земельные участки с целью безопасной эксплуатации объекта, и материалов по межеванию границ охранных зон объектов газоснабжения, постановляю:

1. Утвердить границы охранной зоны объекта:

1.1. «Кабель ВОЛС ГПС «Нижнекамск-2» протяженностью 1 946,25 метров, расположенный по адресу: Республика Татарстан, Нижнекамский муниципальный район, МО «город Нижнекамск», принадлежащего акционерному обществу «Транснефть - Прикамье» (зарегистрировано за основным государственным регистрационным номером 1021601763820, ИНН 1645000340, юридический адрес: 420081, Республика Татарстан, г. Казань, ул. П.Лумумбы, д. 20, корпус 1, согласно приложению настоящего постановления.

2. Наложить ограничения, установленные постановлением Правительства Российской Федерации от 9 июня 1995 года № 578 «Об утверждении Правил охраны линий и сооружений связи Российской Федерации», на земельные участки, входящие в охранные зоны, указанные в пункте 1 настоящего постановления.

3. Акционерному обществу «Транснефть - Прикамье» обратиться без доверенности в Федеральную службу государственной регистрации, кадастра и картографии для внесения соответствующих сведений в Единый государственный реестр недвижимости.

4. Рекомендовать Управлению строительства и архитектуры Исполнительного комитета Нижнекамского муниципального района Республики Татарстан разместить информацию об охранных зонах, указанных в пункте 1 настоящего постановления,

в информационных системах обеспечения градостроительной деятельности и в федеральной государственной информационной системе территориального планирования.

5. Контроль за исполнением данного постановления возложить на исполняющего обязанности начальника Управления строительства и архитектуры Исполнительного комитета Нижнекамского муниципального района Республики Татарстан Ахмадиеву А.Г.

Руководитель



А.Г. Сайфутдинов

Приложение
к постановлению Исполнительного комитета
Нижнекамского муниципального района
Республики Татарстан
от 15.05.2019 № 242

Текстовое и графическое описание местоположения границ

Охранная зона объекта: «Кабель ВОЛС ГПС «Нижнекамск-2» протяженностью 1 946,25 метров, расположенная по адресу: Республика Татарстан, Нижнекамский муниципальный район, МО «город Нижнекамск», принадлежащая акционерному обществу «Транснефть - Прикамье» (зарегистрировано за основным государственным регистрационным номером 1021601763820, ИНН 1645000340, юридический адрес: 420081, Республика Татарстан, г. Казань, ул. П.Лумумбы, д. 20, корпус 1

Сведения об охранной зоне

№ п/п	Характеристики охранной зоны	Описание характеристик
1	Местоположение охранной зоны	Республика Татарстан, Нижнекамский муниципальный район, МО «город Нижнекамск»
2	Площадь \pm величина погрешности определения площади ($P \pm \Delta P$)	7785 кв.м \pm 31 кв.м
3	Иные характеристики охранной зоны	Ограничения использования объектов недвижимости в границах зоны с особыми условиями использования земель согласно: «Правилам охраны линий и сооружений связи РФ», утвержденным постановлением Правительства РФ № 578 от 09.06.1995 Правила предусматривают необходимость получения разрешения для осуществления различного рода работ в охранной зоне. Письменное согласие должно быть получено также на строительные, ремонтные и другие работы. В пределах охранных зон без письменного согласия и присутствия представителей предприятий, эксплуатирующих линии связи и линии радиодиффузии, любым юридическим и физическим лицам, (в том числе и земельным собственникам) запрещается: осуществлять всякого рода

	строительные, монтажные и взрывные работы и земляные работы (за исключением вспашки на глубину не более 0,3 м); производить геолого-съёмочные, поисковые, геодезические и другие изыскательские работы, которые связаны с бурением скважин, шурфованием, взятием проб грунта, осуществлением взрывных работ; производить посадку деревьев, располагать полевые станы, содержать скот, складировать материалы, корма и удобрения, жечь костры, устраивать стрельбища; устраивать проезды и стоянки автотранспорта, тракторов и механизмов и т.д. Запрещено также производить всякого рода действия, которые могут нарушить нормальную работу линий связи и линий радиосвязи.
--	---

Сведения о местоположении границ охранной зоны

Система координат: МСК-16 зона2				
Сведения о характерных точках границ охранной зоны				
Обозначение характерных точек границ	Координаты, м		Место определения координат и средняя квадратическая погрешность положения характерной точки (Mt), м	Описание закрепления точки
	X	Y		
1	2	3	4	5
1	450937.89	2293698.59	Аналитический метод, 0,5	
2	450937.83	2293702.59	Аналитический метод, 0,5	
3	450919.69	2293702.26	Аналитический метод, 0,5	
4	450918.70	2293701.97	Аналитический метод, 0,5	
5	450917.98	2293701.23	Аналитический метод, 0,5	
6	450917.73	2293700.22	Аналитический метод, 0,5	
7	450917.96	2293689.90	Аналитический метод, 0,5	
8	450895.16	2293689.61	Аналитический метод, 0,5	
9	450877.91	2293689.34	Аналитический метод, 0,5	
10	450854.40	2293688.93	Аналитический метод, 0,5	
11	450801.74	2293688.07	Аналитический метод, 0,5	
12	450777.88	2293687.83	Аналитический метод, 0,5	
13	450760.24	2293687.54	Аналитический метод, 0,5	
14	450748.79	2293687.07	Аналитический метод, 0,5	
15	450733.17	2293686.99	Аналитический метод, 0,5	

16	450709.37	2293686.63	Аналитический метод, 0,5	
17	450666.74	2293685.95	Аналитический метод, 0,5	
18	450660.01	2293685.89	Аналитический метод, 0,5	
19	450641.19	2293685.81	Аналитический метод, 0,5	
20	450641.11	2293726.71	Аналитический метод, 0,5	
21	450640.84	2293727.72	Аналитический метод, 0,5	
22	450640.10	2293728.45	Аналитический метод, 0,5	
23	450639.09	2293728.71	Аналитический метод, 0,5	
24	450413.45	2293725.93	Аналитический метод, 0,5	
25	450229.20	2293730.10	Аналитический метод, 0,5	
26	450220.24	2293729.77	Аналитический метод, 0,5	
27	450220.09	2293761.14	Аналитический метод, 0,5	
28	450219.82	2293762.13	Аналитический метод, 0,5	
29	450219.09	2293762.86	Аналитический метод, 0,5	
30	450218.09	2293763.13	Аналитический метод, 0,5	
31	450167.58	2293763.21	Аналитический метод, 0,5	
32	450086.76	2293765.19	Аналитический метод, 0,5	
33	450045.10	2293770.57	Аналитический метод, 0,5	
34	450037.75	2293771.48	Аналитический метод, 0,5	
35	450036.94	2293792.83	Аналитический метод, 0,5	
36	450036.63	2293793.83	Аналитический метод, 0,5	
37	450035.84	2293794.54	Аналитический метод, 0,5	
38	450034.81	2293794.75	Аналитический метод, 0,5	
39	450009.75	2293793.03	Аналитический метод, 0,5	
40	449982.62	2293797.43	Аналитический метод, 0,5	
41	449961.64	2293987.24	Аналитический метод, 0,5	
42	449961.26	2293988.20	Аналитический метод, 0,5	
43	449960.46	2293988.85	Аналитический метод, 0,5	
44	449959.44	2293989.01	Аналитический метод, 0,5	
45	449937.10	2293986.69	Аналитический метод, 0,5	
46	449921.08	2294057.56	Аналитический метод, 0,5	
47	449896.16	2294190.89	Аналитический метод, 0,5	
48	449895.40	2294192.13	Аналитический метод, 0,5	
49	449894.00	2294192.52	Аналитический метод, 0,5	
50	449869.25	2294190.14	Аналитический метод, 0,5	
51	449866.08	2294211.25	Аналитический метод, 0,5	
52	449848.51	2294272.68	Аналитический метод, 0,5	
53	449839.02	2294327.43	Аналитический метод, 0,5	
54	449830.65	2294364.42	Аналитический метод, 0,5	
55	449787.38	2294590.96	Аналитический метод, 0,5	
56	449785.78	2294605.88	Аналитический метод, 0,5	
57	449781.72	2294606.14	Аналитический метод, 0,5	
58	449783.41	2294590.45	Аналитический метод, 0,5	

59	449826.74	2294363.57	Аналитический метод, 0,5	
60	449835.10	2294326.59	Аналитический метод, 0,5	
61	449844.63	2294271.69	Аналитический метод, 0,5	
62	449862.20	2294210.28	Аналитический метод, 0,5	
63	449865.57	2294187.67	Аналитический метод, 0,5	
64	449865.97	2294186.75	Аналитический метод, 0,5	
65	449866.75	2294186.14	Аналитический метод, 0,5	
66	449867.74	2294185.98	Аналитический метод, 0,5	
67	449892.57	2294188.36	Аналитический метод, 0,5	
68	449917.17	2294056.72	Аналитический метод, 0,5	
69	449933.58	2293984.07	Аналитический метод, 0,5	
70	449934.37	2293982.89	Аналитический метод, 0,5	
71	449935.74	2293982.53	Аналитический метод, 0,5	
72	449957.88	2293984.83	Аналитический метод, 0,5	
73	449978.81	2293795.47	Аналитический метод, 0,5	
74	449979.35	2293794.32	Аналитический метод, 0,5	
75	449980.48	2293793.72	Аналитический метод, 0,5	
76	450009.34	2293789.05	Аналитический метод, 0,5	
77	450033.02	2293790.62	Аналитический метод, 0,5	
78	450033.82	2293769.63	Аналитический метод, 0,5	
79	450034.34	2293768.35	Аналитический метод, 0,5	
80	450035.57	2293767.72	Аналитический метод, 0,5	
81	450044.61	2293766.60	Аналитический метод, 0,5	
82	450086.35	2293761.21	Аналитический метод, 0,5	
83	450167.50	2293759.21	Аналитический метод, 0,5	
84	450216.10	2293759.13	Аналитический метод, 0,5	
85	450216.25	2293727.68	Аналитический метод, 0,5	
86	450216.53	2293726.66	Аналитический метод, 0,5	
87	450217.30	2293725.93	Аналитический метод, 0,5	
88	450218.33	2293725.69	Аналитический метод, 0,5	
89	450229.17	2293726.10	Аналитический метод, 0,5	
90	450413.40	2293721.93	Аналитический метод, 0,5	
91	450637.12	2293724.68	Аналитический метод, 0,5	
92	450637.19	2293683.80	Аналитический метод, 0,5	
93	450637.46	2293682.80	Аналитический метод, 0,5	
94	450638.20	2293682.06	Аналитический метод, 0,5	
95	450639.20	2293681.80	Аналитический метод, 0,5	
96	450660.03	2293681.89	Аналитический метод, 0,5	
97	450666.80	2293681.95	Аналитический метод, 0,5	
98	450733.22	2293682.99	Аналитический метод, 0,5	
99	450748.85	2293683.07	Аналитический метод, 0,5	
100	450760.33	2293683.54	Аналитический метод, 0,5	
101	450777.93	2293683.83	Аналитический метод, 0,5	

102	450801.78	2293684.07	Аналитический метод, 0,5	
103	450825.20	2293684.36	Аналитический метод, 0,5	
104	450844.61	2293684.74	Аналитический метод, 0,5	
105	450877.97	2293685.34	Аналитический метод, 0,5	
106	450895.21	2293685.61	Аналитический метод, 0,5	
107	450920.03	2293685.93	Аналитический метод, 0,5	
108	450921.03	2293686.21	Аналитический метод, 0,5	
109	450921.76	2293686.96	Аналитический метод, 0,5	
110	450922.01	2293687.97	Аналитический метод, 0,5	
111	450921.78	2293698.30	Аналитический метод, 0,5	
1	450937.89	2293698.59	Аналитический метод, 0,5	

Сведения о частях границ охранной зоны, совпадающих с местоположением внешних границ природных объектов и (или) объектов искусственного происхождения

Обозначение части границ		Описание прохождения части границ
от точки	до точки	
1	2	МО «город Нижнекамск»
2	3	МО «город Нижнекамск»
3	4	МО «город Нижнекамск»
4	5	МО «город Нижнекамск»
5	6	МО «город Нижнекамск»
6	7	МО «город Нижнекамск»
7	8	МО «город Нижнекамск»
8	9	МО «город Нижнекамск»
9	10	МО «город Нижнекамск»
10	11	МО «город Нижнекамск»
11	12	МО «город Нижнекамск»
12	13	МО «город Нижнекамск»
13	14	МО «город Нижнекамск»
14	15	МО «город Нижнекамск»
15	16	МО «город Нижнекамск»
16	17	МО «город Нижнекамск»
17	18	МО «город Нижнекамск»
18	19	МО «город Нижнекамск»
19	20	МО «город Нижнекамск»
20	21	МО «город Нижнекамск»
21	22	МО «город Нижнекамск»
22	23	МО «город Нижнекамск»
23	24	МО «город Нижнекамск»
24	25	МО «город Нижнекамск»
25	26	МО «город Нижнекамск»
26	27	МО «город Нижнекамск»
27	28	МО «город Нижнекамск»

28	29	МО «город Нижнекамск»
29	30	МО «город Нижнекамск»
30	31	МО «город Нижнекамск»
31	32	МО «город Нижнекамск»
32	33	МО «город Нижнекамск»
33	34	МО «город Нижнекамск»
34	35	МО «город Нижнекамск»
35	36	МО «город Нижнекамск»
36	37	МО «город Нижнекамск»
37	38	МО «город Нижнекамск»
38	39	МО «город Нижнекамск»
39	40	МО «город Нижнекамск»
40	41	МО «город Нижнекамск»
41	42	МО «город Нижнекамск»
42	43	МО «город Нижнекамск»
43	44	МО «город Нижнекамск»
44	45	МО «город Нижнекамск»
45	46	МО «город Нижнекамск»
46	47	МО «город Нижнекамск»
47	48	МО «город Нижнекамск»
48	49	МО «город Нижнекамск»
49	50	МО «город Нижнекамск»
50	51	МО «город Нижнекамск»
51	52	МО «город Нижнекамск»
52	53	МО «город Нижнекамск»
53	54	МО «город Нижнекамск»
54	55	МО «город Нижнекамск»
55	56	МО «город Нижнекамск»
56	57	МО «город Нижнекамск»
57	58	МО «город Нижнекамск»
58	59	МО «город Нижнекамск»
59	60	МО «город Нижнекамск»
60	61	МО «город Нижнекамск»
61	62	МО «город Нижнекамск»
62	63	МО «город Нижнекамск»
63	64	МО «город Нижнекамск»
64	65	МО «город Нижнекамск»
65	66	МО «город Нижнекамск»
66	67	МО «город Нижнекамск»
67	68	МО «город Нижнекамск»
68	69	МО «город Нижнекамск»
69	70	МО «город Нижнекамск»
70	71	МО «город Нижнекамск»

71	72	МО «город Нижнекамск»
72	73	МО «город Нижнекамск»
73	74	МО «город Нижнекамск»
74	75	МО «город Нижнекамск»
75	76	МО «город Нижнекамск»
76	77	МО «город Нижнекамск»
77	78	МО «город Нижнекамск»
78	79	МО «город Нижнекамск»
79	80	МО «город Нижнекамск»
80	81	МО «город Нижнекамск»
81	82	МО «город Нижнекамск»
82	83	МО «город Нижнекамск»
83	84	МО «город Нижнекамск»
84	85	МО «город Нижнекамск»
85	86	МО «город Нижнекамск»
86	87	МО «город Нижнекамск»
87	88	МО «город Нижнекамск»
88	89	МО «город Нижнекамск»
89	90	МО «город Нижнекамск»
90	91	МО «город Нижнекамск»
91	92	МО «город Нижнекамск»
92	93	МО «город Нижнекамск»
93	94	МО «город Нижнекамск»
94	95	МО «город Нижнекамск»
95	96	МО «город Нижнекамск»
96	97	МО «город Нижнекамск»
97	98	МО «город Нижнекамск»
98	99	МО «город Нижнекамск»
99	100	МО «город Нижнекамск»
100	101	МО «город Нижнекамск»
101	102	МО «город Нижнекамск»
102	103	МО «город Нижнекамск»
103	104	МО «город Нижнекамск»
104	105	МО «город Нижнекамск»
105	106	МО «город Нижнекамск»
106	107	МО «город Нижнекамск»
107	108	МО «город Нижнекамск»
108	109	МО «город Нижнекамск»
109	110	МО «город Нижнекамск»
110	111	МО «город Нижнекамск»
111	1	МО «город Нижнекамск»

План границ охранной зоны



Используемые условные
знаки и обозначения:



- граница
охранной зо-
ны



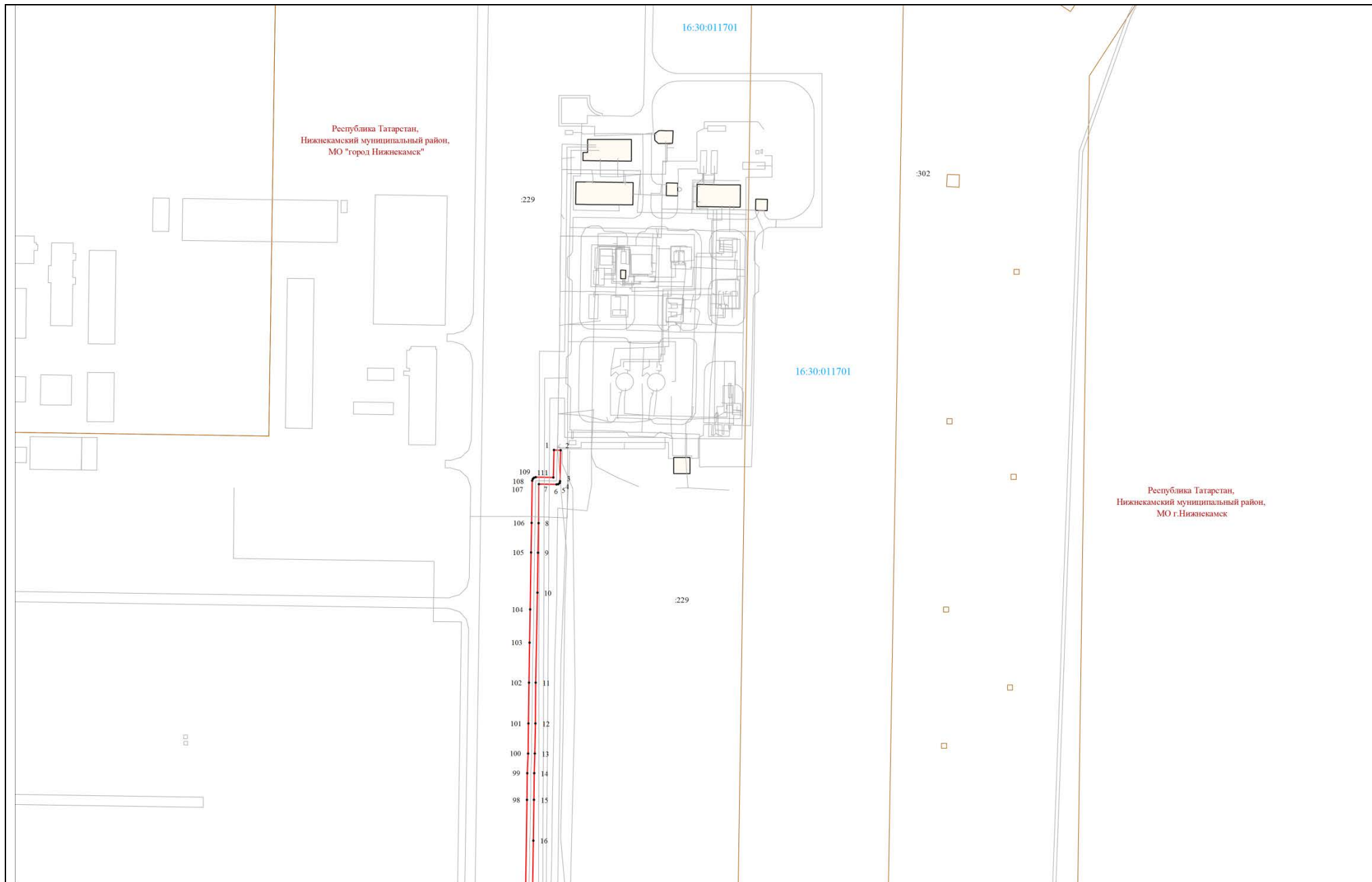
- граница,
наименование
МО, сельско-
го поселения

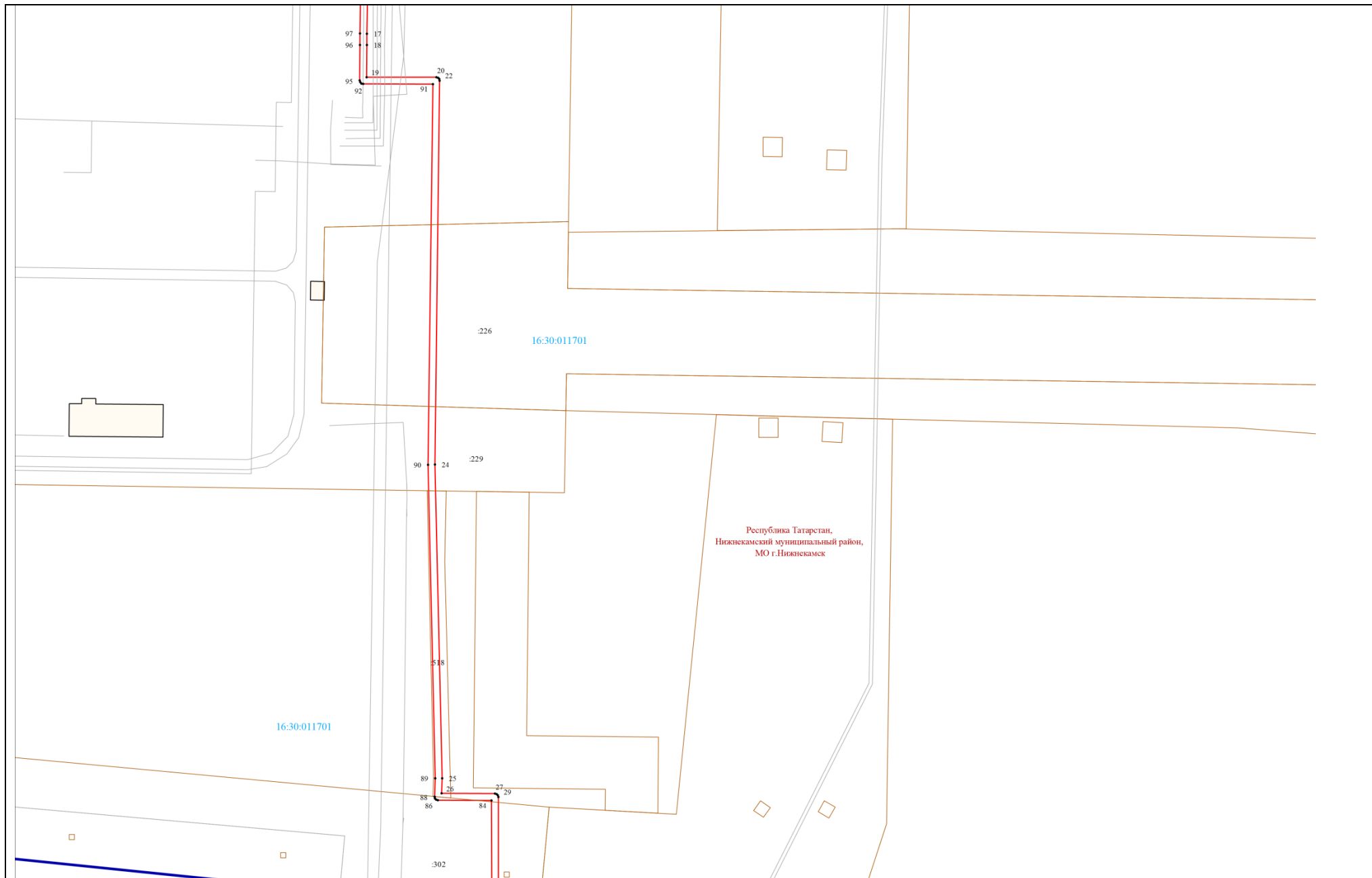
1

- характерные
точки

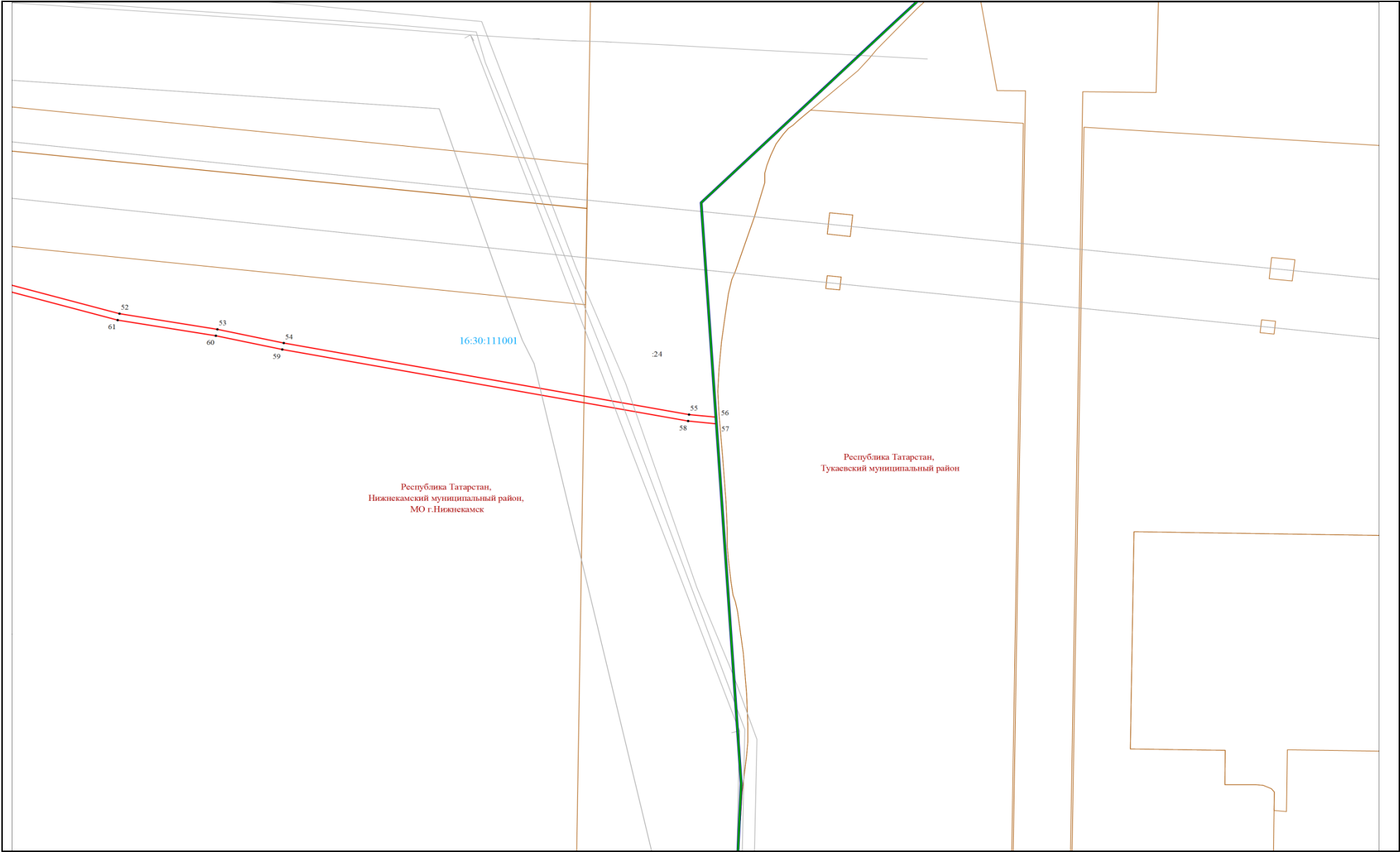
:1993

- кадастровый
номер зе-
мельного
участка





Республика Татарстан,
Нижнекамский муниципальный район,
МО г.Нижнекамск



16:30:111001

:24

Республика Татарстан,
Нижнекамский муниципальный район,
МО г.Нижнекамск

Республика Татарстан,
Тукаевский муниципальный район

52

61

53

60

54

59

55

56

58

57