

**ИСПОЛНИТЕЛЬНЫЙ КОМИТЕТ  
УТАР-АТЫНСКОГО  
СЕЛЬСКОГО ПОСЕЛЕНИЯ  
АРСКОГО МУНИЦИПАЛЬНОГО РАЙОНА  
РЕСПУБЛИКИ ТАТАРСТАН**

ул.Кооперативная, д. 22, с. Утар-Аты,  
Арский муниципальный район, 422017

**ТАТАРСТАН РЕСПУБЛИКАСЫ  
АРЧА МУНИЦИПАЛЬ РАЙОНЫ  
УТАР-АТЫ  
АВЫЛ ЖИРЛЕГЕ БАШКАРМА  
КОМИТЕТЫ**

Кооператив урамы, 22 йорт, Утар-Аты  
авылы,

Арча муниципаль районы, 422017

Тел. (84366)50-3-31, факс (84366)50-4-22. E-mail: Utat.Ars@tatar.ru

---

**ПОСТАНОВЛЕНИЕ**

**КАРАР**

от “ 18 ” апреля 2019г.

№ 29

**«Об утверждении реестра и схемы мест  
размещения контейнерных площадок  
для сбора твердых коммунальных  
отходов на территории муниципального  
образования «Утар-Атынское сельское  
поселение» Арского муниципального  
района Республики Татарстан**

В соответствии с Федеральным законом от 06.10.2003 №131-ФЗ «Об общих принципах организации местного самоуправления в Российской Федерации», статьей 13.4 Федерального закона от 24.06.1998 №89-ФЗ (ред. от 25.12.2018) «Об отходах производства и потребления», Постановлением Правительства Российской Федерации от 31.08.2018 №1039 «Об утверждении Правил обустройства мест (площадок) накопления твердых коммунальных отходов и ведения их реестра», исполнительный комитет Утар-Атынского сельского поселения Арского муниципального района Республики Татарстан **ПОСТАНОВЛЯЕТ:**

1. Утвердить реестр мест размещения контейнерных площадок для сбора твердых коммунальных отходов на территории муниципального образования «Утар-Атынское сельское поселение» Арского муниципального района Республики Татарстан, согласно приложению №1.

2. Утвердить схему мест размещения контейнерных площадок для сбора твердых коммунальных отходов на территории муниципального образования «Утар-Атынское сельское поселение» Арского муниципального района Республики Татарстан, согласно приложению №2.

3. Опубликовать настоящее постановление на Официальном портале правовой информации Республики Татарстан (<http://pravo.tatarstan.ru>) и обнародовать на официальном сайте Арского муниципального района и информационных стендах в местах массового скопления граждан по адресам: РТ, Арский район, с. Утар-Аты, ул. Кооперативная, д. 22; РТ, Арский район, с.

Урнашбаш, ул. Молодежная, д. 6; РТ, Арский район, д. Кошлауч, ул. Тукая, д. 1.

4. Настоящее Постановление вступает в силу после дня его официального обнародования.

5. Контроль за исполнением настоящего Постановления оставляю за собой.

Зам.глава Утар-Атынского  
сельского поселения



Абдуллин Р.Г.

Приложение №1  
к Постановлению  
Исполнительного комитета Утар-  
Атынского сельского поселения  
Арского муниципального района  
Республики Татарстан  
от 18 апреля 2019 г. N 29

**Реестр**  
**мест размещения контейнерных площадок для сбора твёрдых**  
**коммунальных отходов на территории муниципального образования**  
**"Утар-Атынское сельское поселения» Арского муниципального района**  
**Республики Татарстан**

| N п/п | Данные о нахождении мест (площадок) накопления ТКО (сведения об адресе и (или) географических координатах) | Данные о технических характеристиках мест (площадок) накопления ТКО (сведения об используемом покрытии, площади, количестве размещенных и планируемых контейнеров и бункеров с указанием их объема) | Данные о собственниках мест (площадок) накопления ТКО (для ЮЛ: полное наименование и ОГРН записи в ЕГРЮЛ, адрес; для ИП: Ф.И.О., ОГРН записи в ЕГРИП, адрес регистрации по месту жительства; для ФЛ: Ф.И.О., серия, номер и дата выдачи паспорта или иного документа, удостоверяющего личность, адрес регистрации по месту жительства, контактные данные) | Данные об источниках образования твердых коммунальных отходов, которые складируются в местах (на площадках) накопления ТКО (сведения об одном или нескольких объектах капитального строительства, территории (части территории) поселения, при осуществлении деятельности на которых у физических и юридических лиц образуются ТКО, складируемые в соответствующих местах (на площадках) накопления ТКО) |
|-------|--|---|---|--|
| 1     | Арский район, д.Старая Юльба, ул. Центральная, около дома №8.<br>56,153133<br>49,548687                    | 1 по 8 куб.м  | МО Утар-Атынское сельское поселения   | Население д.Старая Юльба ул. Центральная, с д. №1Б- по д. № 20; ул. 9 Мая, с д. №21-по д. №26А   |
| 2     | Арский район, д.Кошлауч, ул. Тукая, напротив дома № 12,13<br>56,160966<br>49,557292                        | 1 по 8 куб.м  | МО Утар-Атынское сельское поселения   | Население д.Кошлауч ул. Тукая, с д. № 1- по д. 53;<br>МБОУ "Кошлаучская основная общеобразовательная школа";<br>Кошлаучский СК;<br>Дом музея Тукаевых;<br>Магазин;<br>Местная мусульманская религиозная организация - Мечеть;<br>МБДОУ «Кошлаучский детский сад»;<br>Кошлаучская библиотека;<br>ГАУЗ АЦРБ Кошлаучская ФАП  |
| 3     | Арский район, д.Кошлауч, ул. 8 Марта, около дома № 35<br>56,158947<br>49,563043                            | 1 по 8 куб.м  | МО Утар-Атынское сельское поселения   | Население д.Кошлауч ул. 8 Марта, с д. № 19 – по д. № 48  |

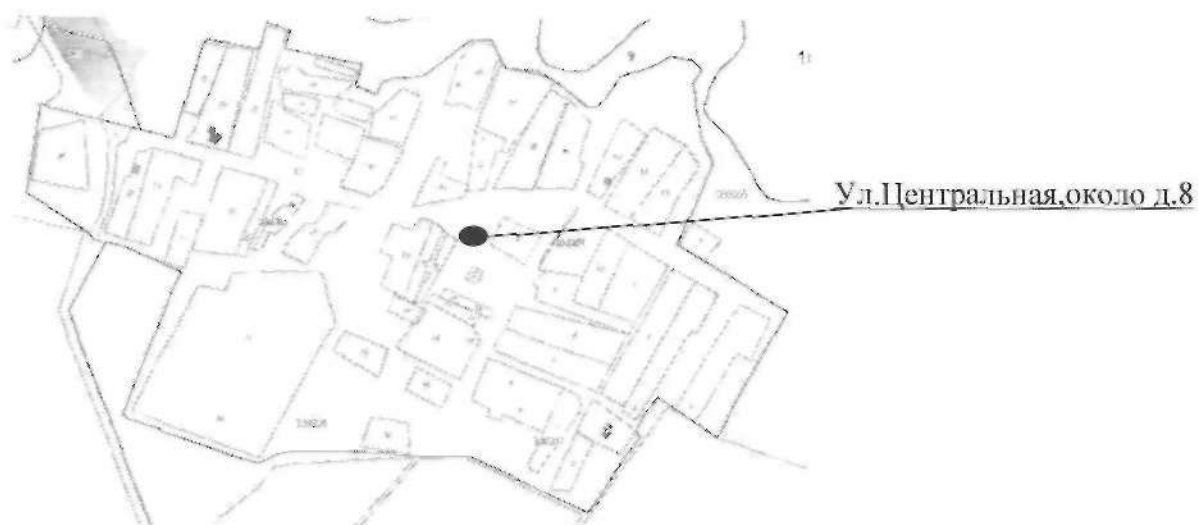
|    |   |              |  |  |
|----|---|--------------|--|--|
| 4  | Арский район,<br>с.Урнашбаш, ул.<br>Молодежная, рядом с<br>дом № 14<br>56,170654<br>49,611347           | 1 по 8 куб.м | МО Утар-Атынское<br>сельское поселения | Население с.Урнашбаш ул. Молодежная<br>с д.№1-по д.№ 18;<br>ул.Клубная,с д.1-по.д.9,<br>Урнашбашский МФЦ<br>Местная мусульманская религиозная<br>организация –Мечеть:<br>Магазин   |
| 5  | Арский район,<br>с.Урнашбаш, ул. Тукая,<br>около дома № 2<br>56,169758<br>49,606670                     | 1 по 8 куб.м | МО Утар-Атынское<br>сельское поселения | Население с.Урнашбаш ул. Тукая,с<br>д.№1-по д.19;<br>МБДОУ « Урнашбашский ДС»  |
| 6  | Арский район,<br>с.Урнашбаш, ул.<br>Механизаторов, между<br>дома № 15,16<br>56,168145<br>49,606627      | 1 по 8 куб.м | МО Утар-Атынское<br>сельское поселения | Население с.Урнашбаш, ул.<br>Механизаторов, с д.№ 1-по д.№21   |
| 7  | Арский район,<br>с.Урнашбаш, ул.<br>Мичурина, напротив<br>дома № 11<br>56,166162<br>49,609395           | 1 по 8 куб.м | МО Утар-Атынское<br>сельское поселения | Население с.Урнашбаш, ул. Мичурина, с<br>д.№ 1-по д.№13;<br>ул.Зеленая,с д.№1-по д.№13   |
| 8  | Арский район,<br>с.Урнашбаш, ул.<br>Комсомольская,<br>напротив дома № 5<br>56,173103<br>49,611380       | 1 по 8 куб.м | МО Утар-Атынское<br>сельское поселения | Население с.Урнашбаш, ул.<br>Комсомольская, с д.№ 1- по д.№ 20   |
| 9  | Арский район, с.Утар-<br>Аты, ул.<br>Комсомольская, рядом<br>с домом № 20<br>56,155059<br>49,662316     | 1 по 8 куб.м | МО Утар-Атынское<br>сельское поселения | Население с.Утар-Аты, ул.<br>Комсомольская, с д.№ 1-по д.№26;<br>Местная мусульманская религиозная<br>организация –Мечеть  |
| 10 | Арский район, с.Утар-<br>Аты, ул.<br>Кооперативная, между<br>домами № 14А,24<br>56,152267<br>49,664714  | 1 по 8 куб.м | МО Утар-Атынское<br>сельское поселения | Население с.Утар-Аты,<br>ул. Кооперативная, с д.№ 1-по д.№22;<br>ул.Советская, с д.№1-по д.№18;<br>Утар-Атынский СДК;<br>ГАУЗ АЦРБ Утар-Атынский ФАП;<br>Административное здание ИК Утар-<br>Атынского СИ;<br>Утар-Атынская библиотека;<br>Магазин |
| 11 | Арский район, с.Утар-<br>Аты, ул. Школьная,<br>напротив домов №<br>19,22А<br>56,152267<br>49,664714     | 1 по 8 куб.м | МО Утар-Атынское<br>сельское поселения | Население с.Утар-Аты,<br>ул. Школьная, с д.№ 1-по д.№46;<br>ул.9 Мая,с д.№1-по д.№18<br>МБОУ»Утар-Атынская основная<br>общеобразовательная школа»;<br>МБДОУ «Утар-Атынский детский сад»  |
| 12 | Арский район,<br>с.Верхние Аты, ул.<br>Комсомольская, между<br>с домами № 1,2<br>56,147770<br>49,694522 | 1 по 8 куб.м | МО Утар-Атынское<br>сельское поселения | Население с.Верхние Аты, ул.<br>Комсомольская, с д.№ 1-по д.№38  |
| 13 | Арский район,<br>с.Верхние Аты, ул.<br>Кооперативная, около   | 1 по 8 куб.м | МО Утар-Атынское<br>сельское поселения | Население с.Верхние Аты, ул.<br>Кооперативная, с д.№ 1-по д.№ 22;<br>МБОУ «Верхнеатынская начальная  |

|    |  |              |  |  |
|----|--|--------------|--|--|
|    | дома № 6<br>56,144378<br>49,697243   |              |  | общеобразовательная школа»;<br>МБДОУ «Верхнеатынский детский сад»;<br>Верхнеатынский СК  |
| 14 | Арский район,<br>с.Верхние Аты, ул.<br>Школьная, рядом с<br>домом № 26<br>56,146400<br>49,699052 | 1 по 8 куб.м | МО Утар-Атынское<br>сельское поселения | Население с.Верхние Аты, ул.<br>Школьная, с д.№ 1-по д.№ 43;<br>Местная мусульманская религиозная<br>организация –Мечеть ;<br>Магазин  |
| 15 | Арский район, с.Субаш-<br>Аты, ул. Новая .<br>напротив дома № 25<br>56,185227<br>49,703411       | 1 по 8 куб.м | МО Утар-Атынское<br>сельское поселения | Население с.Субаш-Аты, ул. Новая, с<br>д.№ 1-по д.№ 37;<br>МБОУ «Субаш-Атынская начальная<br>общеобразовательная школа»;<br>Субаш-Атынская библиотека;<br>ГАУЗ АЦРБ Субаш-Атынский ФАП |
| 16 | Арский район, с.Субаш-<br>Аты, ул.9 Мая ,<br>напротив дома № 13<br>56,182879<br>49,699319        | 1 по 8 куб.м | МО Утар-Атынское<br>сельское поселения | Население с.Субаш-Аты, ул.<br>Кооперативная, с д.№ 1-по д.№ 45;<br>ул.9 Мая д. №1-по д.№ 9;<br>Местная мусульманская религиозная<br>организация –Мечеть                                |
| 17 | Арский район, с.Субаш-<br>Аты, ул. Тарлау ,рядом<br>с домом № 4а<br>56,182707<br>49,702395       | 1 по 8 куб.м | МО Утар-Атынское<br>сельское поселения | Население с.Субаш-Аты, ул. Тарлау, с<br>д.№ 1-по д.№ 19;<br>Магазин  |

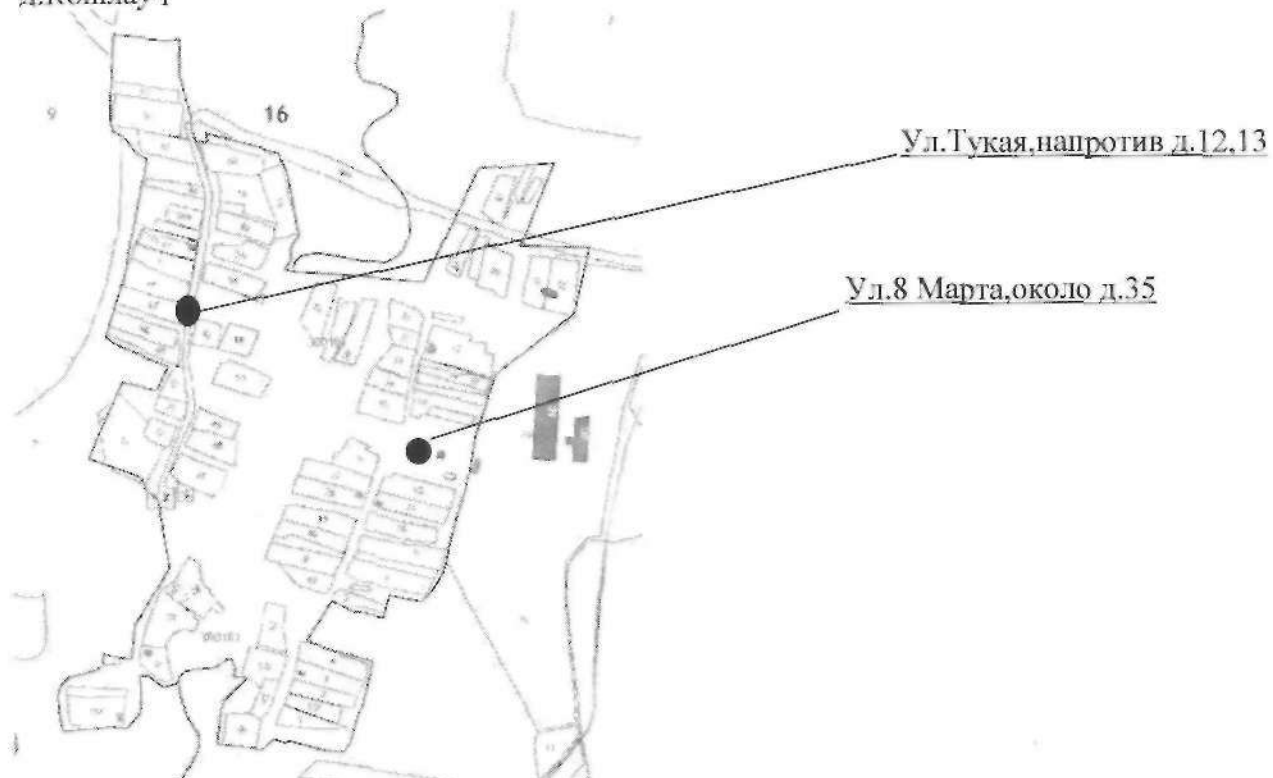
Приложение №2  
к Постановлению  
Исполнительного комитета Утар-  
Атынского сельского поселения  
Арского муниципального района  
Республики Татарстан  
от 18 апреля 2019 г. N 29

**Схема**  
**мест размещения контейнерных площадок для сбора твердых коммунальных отходов на территории муниципального образования «Утар-Атынское сельское поселение» Арского муниципального района Республики Татарстан**

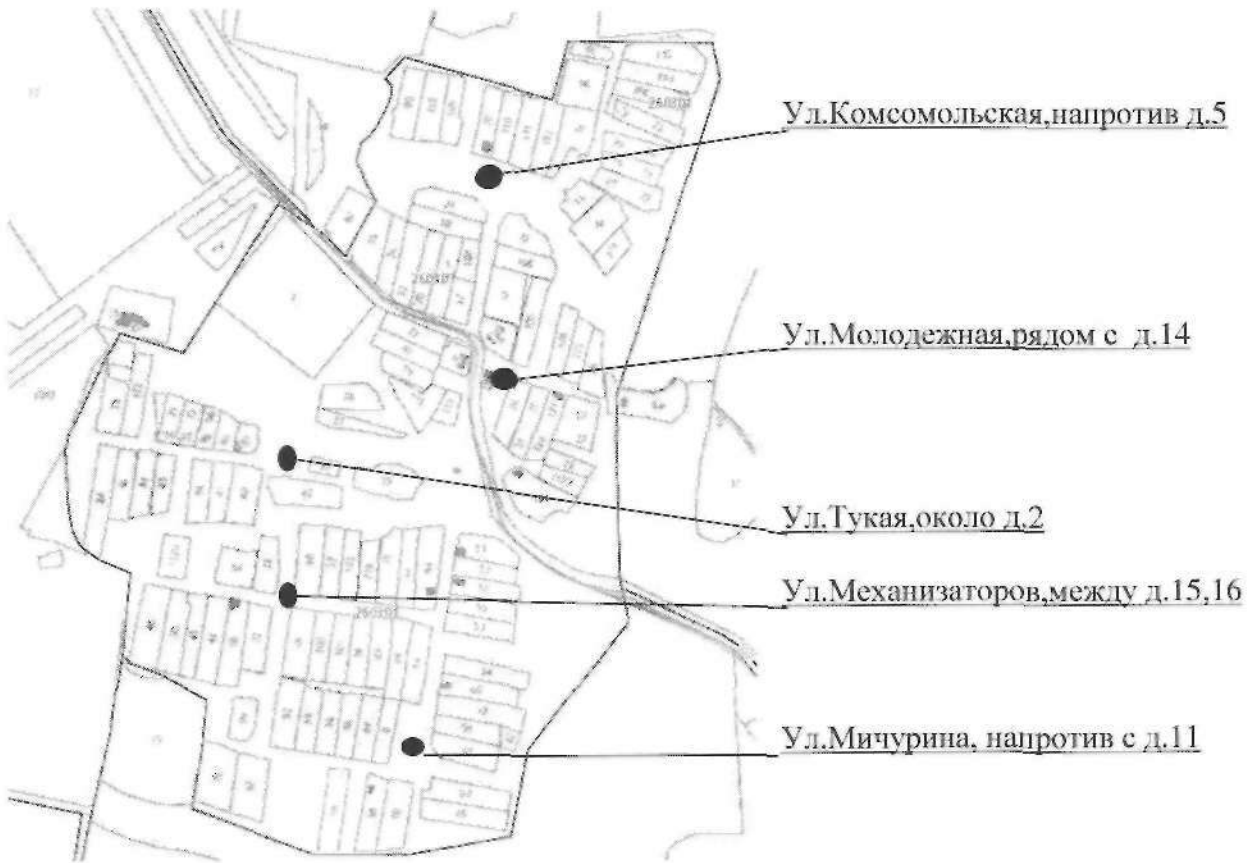
д. Старая Юльба



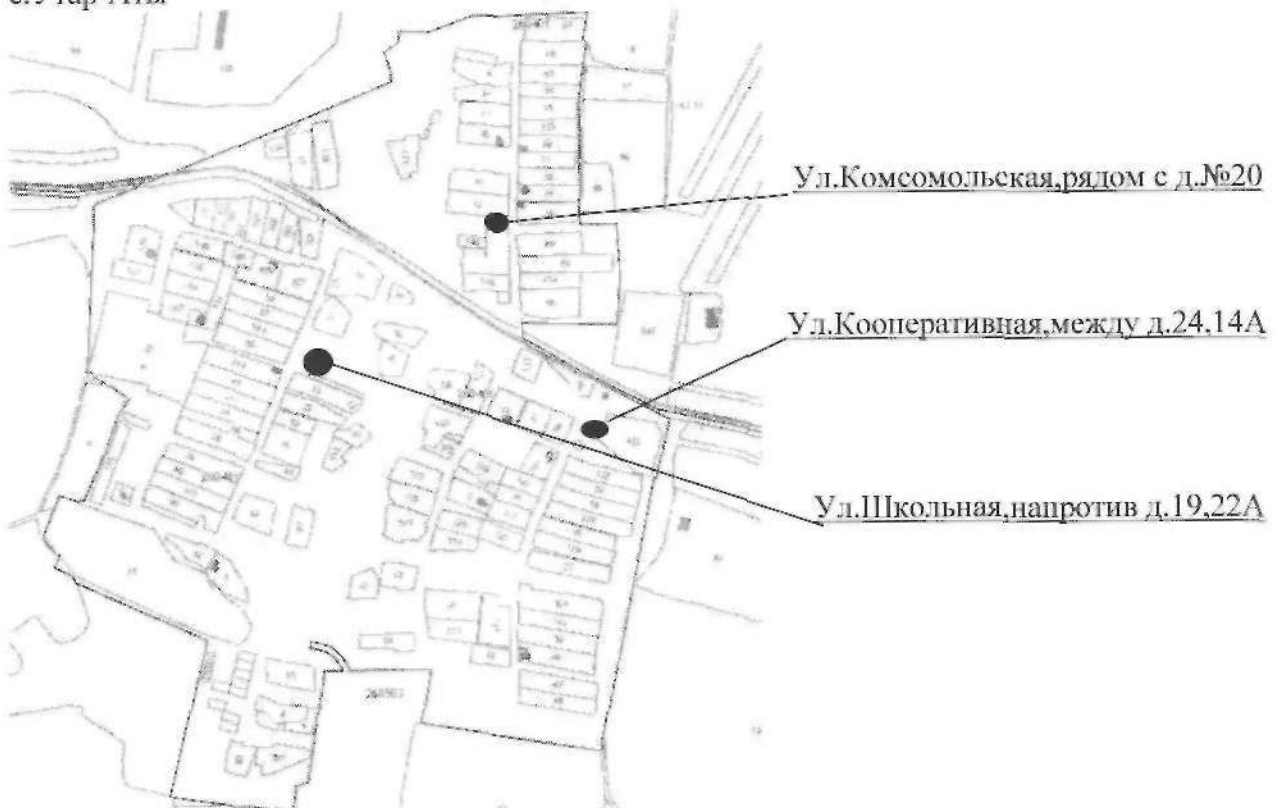
д. Кошлауч



с.Урнашбаш



с.Утар-Аты



с.Верхние-Аты



с.Субаш-Аты

