

Р Е Ш Е Н И Е

К А Р А Р

№ 11

13 февраля 2019 года

О внесении изменений в Правила землепользования и застройки
муниципального образования «Краснокадкинское сельское поселение»

В соответствии со статьей 33 Градостроительного кодекса Российской Федерации, Уставом Нижнекамского муниципального района, Совет Нижнекамского муниципального района

РЕШАЕТ:

1. Внести в графическую часть Правил землепользования и застройки Краснокадкинское сельское поселения Нижнекамского муниципального района, утвержденных решением Совета Краснокадкинское сельское поселения от 5 марта 2013 года №7, следующие изменения: в части корректировки территориальных зон в селе Верхние Челны (приложение 1) и снятия санитарно-защитных зон (приложение 2).

2. Опубликовать настоящее решение в газете «Нижнекамская правда» и на официальных сайтах Нижнекамского муниципального района и Краснокадкинское сельское поселения.

3. Разместить Правила землепользования и застройки Краснокадкинское сельское поселения с внесенными изменениями в Федеральной государственной информационной системе территориального планирования Российской Федерации (ФГИС ТП РФ).

4. Контроль за исполнением настоящего решения возложить на постоянную комиссию по строительству, землеустройству, жилищно-коммунальному хозяйству и транспорту.

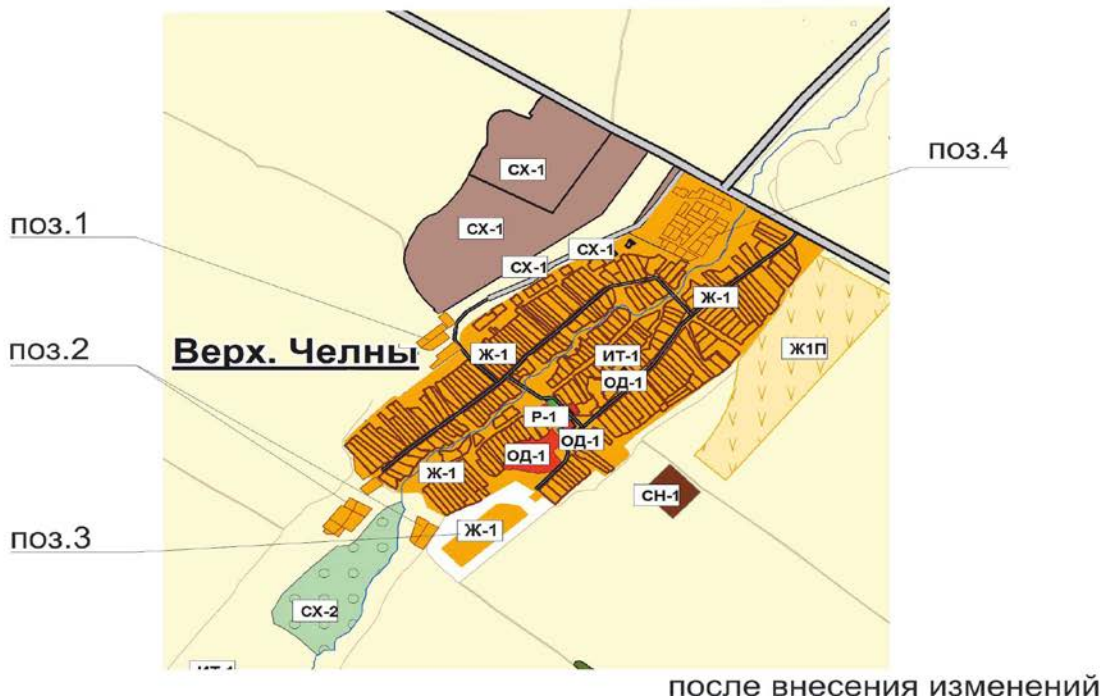
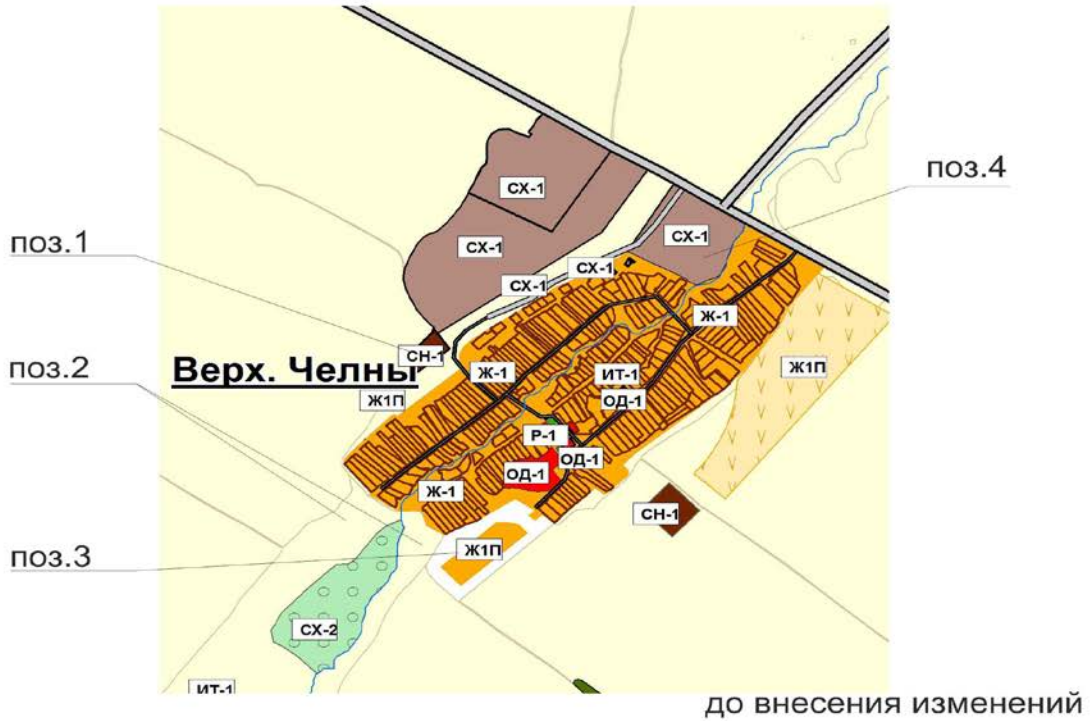
Исполняющий обязанности
Главы Нижнекамского муниципального
района, заместитель Главы

Э.Р. Долотказина

**КРАСНОКАДКИНСКОЕ СЕЛЬСКОЕ ПОСЕЛЕНИЕ НИЖНЕКАМСКОГО
МУНИЦИПАЛЬНОГО РАЙОНА**

Карта градостроительного зонирования

выкопировка

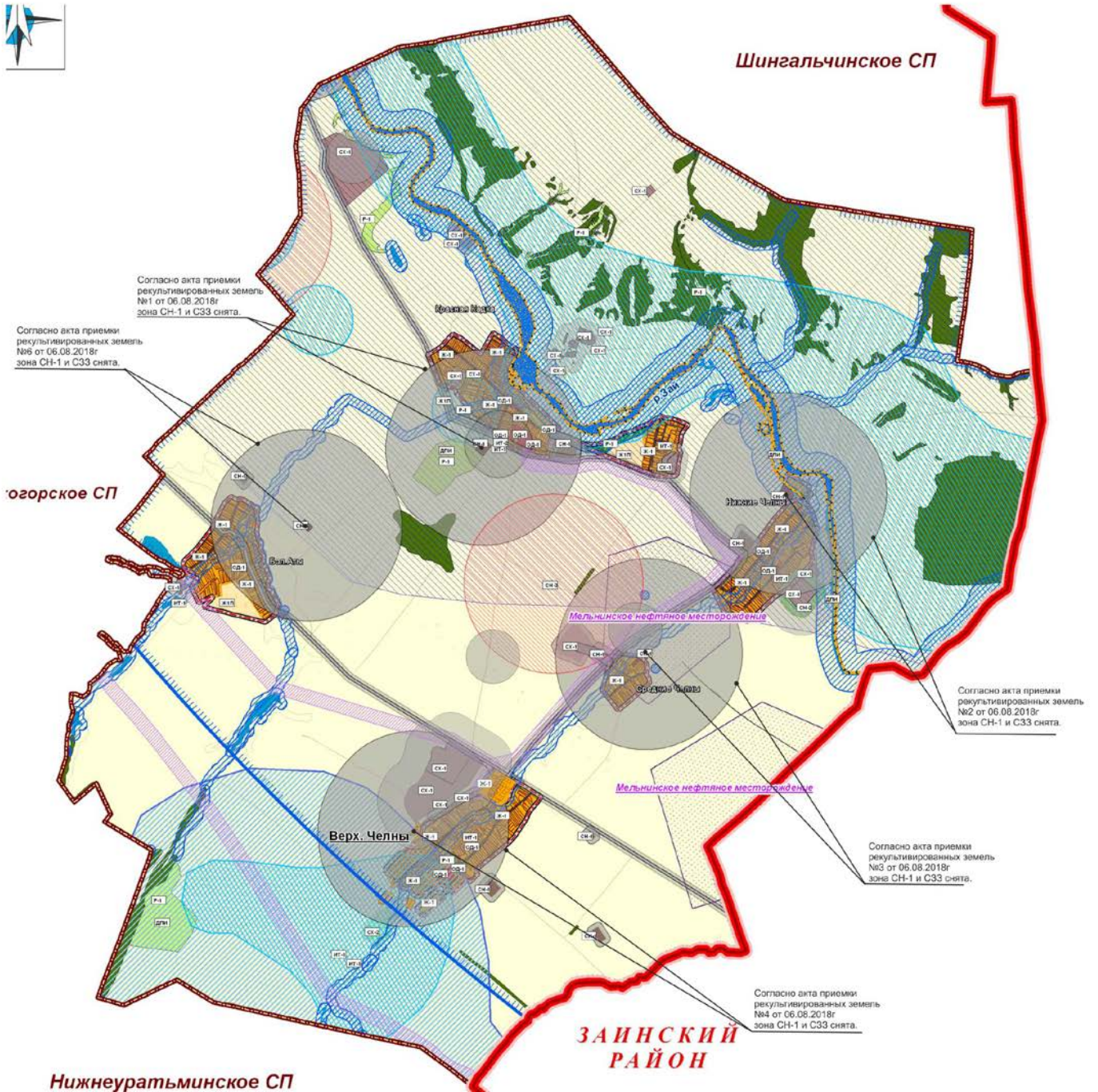


Заместитель Главы Нижнекамского
муниципального района

Э.Р. Долотказина

Приложение 2
к решению Совета Нижнекамского

КРАСНОКАДКИНСКОЕ СЕЛЬСКОЕ ПОСЕЛЕНИЕ НИЖНЕКАМСКОГО МУНИЦИПАЛЬНОГО РАЙОНА
Карта зон с особыми условиями использования территории



Заместитель Главы Нижнекамского
муниципального района

Э.Р. Долотказина