



ПОСТАНОВЛЕНИЕ

КАРАР

13.09.2018

г.Казань

№ 778

Об изъятии земельных участков для государственных нужд Республики Татарстан

В целях строительства объекта регионального значения «База флота №1 в районе н.п.Камское Устье. Строительство», в соответствии со статьей 49, главой VII¹ Земельного кодекса Российской Федерации, статьями 279 и 281 Гражданского кодекса Российской Федерации, статьей 3 Земельного кодекса Республики Татарстан Кабинет Министров Республики Татарстан ПОСТАНОВЛЯЕТ:

1. Принять предложение Министерства земельных и имущественных отношений Республики Татарстан, АО «Транснефть – Прикамье» об изъятии для государственных нужд Республики Татарстан, в целях строительства объекта регионального значения «База флота №1 в районе н.п.Камское Устье. Строительство» за счет средств АО «Транснефть – Прикамье» земельных участков:

площадью 0,0299 гектара, образуемого из земельного участка сельскохозяйственного назначения общей площадью 2,7954 гектара с кадастровым номером 16:22:150501:84, расположенного по адресу: Республика Татарстан, Камско-Устьинский муниципальный район, Кирельское сельское поселение, находящегося в собственности И.С.Мутыкова;

площадью 0,2611 гектара, образуемого из земельного участка сельскохозяйственного назначения общей площадью 1,2690 гектара с кадастровым номером 16:22:150501:85, расположенного по адресу: Республика Татарстан, Камско-Устьинский муниципальный район, Кирельское сельское поселение, находящегося в собственности И.С.Мутыкова;

площадью 0,2742 гектара, образуемого из земельного участка сельскохозяйственного назначения общей площадью 1,7394 гектара с кадастровым номером 16:22:150501:89, расположенного по адресу: Республика Татарстан, Камско-Устьинский муниципальный район, Кирельское сельское поселение, находящегося в собственности И.Д.Бикташева;

площадью 0,2702 гектара, образуемого из земельного участка сельскохозяйственного назначения общей площадью 1,9945 гектара с кадастровым номером

16:22:150501:90, расположенного по адресу: Республика Татарстан, Камско-Устьинский муниципальный район, Кирельское сельское поселение, находящегося в собственности И.Д.Бикташева;

площадью 0,8091 гектара, образуемого из земельного участка сельскохозяйственного назначения общей площадью 1,1974 гектара с кадастровым номером 16:22:150501:91, расположенного по адресу: Республика Татарстан, Камско-Устьинский муниципальный район, Кирельское сельское поселение, находящегося в собственности И.Д.Бикташева;

площадью 0,0485 гектара, образуемого из земельного участка сельскохозяйственного назначения общей площадью 0,1545 гектара с кадастровым номером 16:22:150501:97, расположенного по адресу: Республика Татарстан, Камско-Устьинский муниципальный район, Кирельское сельское поселение, находящегося в собственности И.С.Мутыкова;

площадью 2,7128 гектара, образуемого из земельного участка сельскохозяйственного назначения общей площадью 2,9773 гектара с кадастровым номером 16:22:150501:98, расположенного по адресу: Республика Татарстан, Камско-Устьинский муниципальный район, Кирельское сельское поселение, находящегося в собственности И.С.Мутыкова.

2. Утвердить прилагаемые схемы расположения земельных участков, указанных в пункте 1 настоящего постановления.

3. Министерству земельных и имущественных отношений Республики Татарстан в установленном законодательством порядке обеспечить:

в 10-дневный срок:

размещение настоящего постановления на своем сайте в информационно-телекоммуникационной сети «Интернет»;

опубликование настоящего постановления в порядке, установленном для официального опубликования (обнародования) муниципальных правовых актов Уставом Кирельского сельского поселения Камско-Устьинского муниципального района Республики Татарстан;

направление копий настоящего постановления И.С.Мутыкову, И.Д.Бикташеву, АО «Транснефть – Прикамье», в Управление Федеральной службы государственной регистрации, кадастра и картографии по Республике Татарстан;

в 30-дневный срок после определения размера возмещения за изымаемые земельные участки, указанные в пункте 1 настоящего постановления, совместно с АО «Транснефть – Прикамье» подготовку соглашений об изъятии сформированных земельных участков для государственных нужд Республики Татарстан (далее – соглашение об изъятии земельных участков) и направление их собственникам.

4. Предложить АО «Транснефть – Прикамье» обеспечить:

проведение кадастровых работ в отношении изымаемых земельных участков согласно утвержденным настоящим постановлением схемам их расположения;

определение размера возмещения за изымаемые земельные участки и размера убытков, причиняемых таким изъятием;

проведение мероприятий по совместной подготовке с Министерством земельных и имущественных отношений Республики Татарстан соглашений об изъятии земельных участков и их направление собственниками изымаемых земельных участков для подписания;

заключение соглашений об изъятии земельных участков;

выплату за изымаемые земельные участки;

государственную регистрацию права собственности АО «Транснефть – Прикамье» на изымаемые земельные участки;

предъявление соответствующих исков в суд в случае непредставления собственниками изымаемых земельных участков подписанных соглашений об изъятии земельных участков в установленный законодательством срок.

5. Контроль за исполнением настоящего постановления возложить на Министерство земельных и имущественных отношений Республики Татарстан.

Премьер-министр
Республики Татарстан



А.В.Песошин





Утверждена
постановлением
Кабинета Министров
Республики Татарстан
от 13.09. 2018 № 778

Схема расположения
земельного участка площадью 0,0299 гектара, образуемого из земельного участка
сельскохозяйственного назначения площадью 2,7954 гектара с кадастровым
номером 16:22:150501:84



Масштаб 1:5000

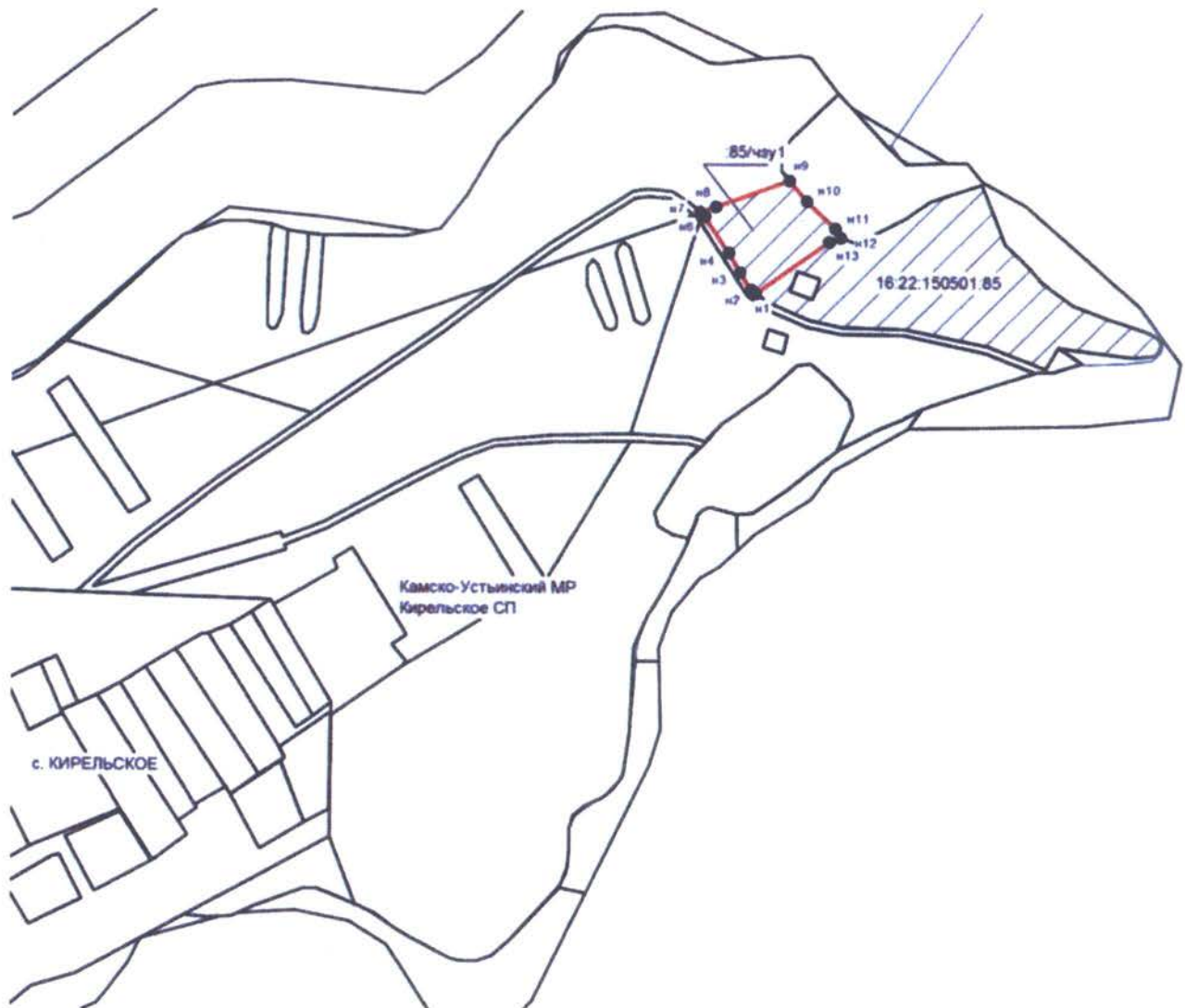
Условные обозначения:

-  – испрашиваемый земельный участок земельного участка;
-  – граница кадастрового квартала;
-  – граница кадастрового участка;
- 16:22:150501:84 – кадастровый номер исходного земельного участка;
- 16:22:150501 – номер кадастрового квартала;
-  – граница исходного земельного участка.

Кадастровый номер земельного участка – 16:22:150501:84		
Площадь изымаемой части земельного участка – 299 кв.метров		
Система координат: МСК-16		
Обозначение характерных точек границ	Координаты, метров	
	X	Y
1	2	3
:84/чзу1		
н1	403714.76	1307901.47
н2	403709.10	1307906.30
н3	403694.26	1307864.76
н4	403712.97	1307888.05
н5	403720.26	1307897.13
н1	403714.76	1307901.47





Утверждена
постановлением
Кабинета Министров
Республики Татарстан
от 13.09.2018 № 778

Схема расположения
земельного участка площадью 0,2611 гектара, образуемого из земельного участка
сельскохозяйственного назначения площадью 1,2690 гектара с кадастровым
номером 16:22:150501:85



Масштаб 1:5000

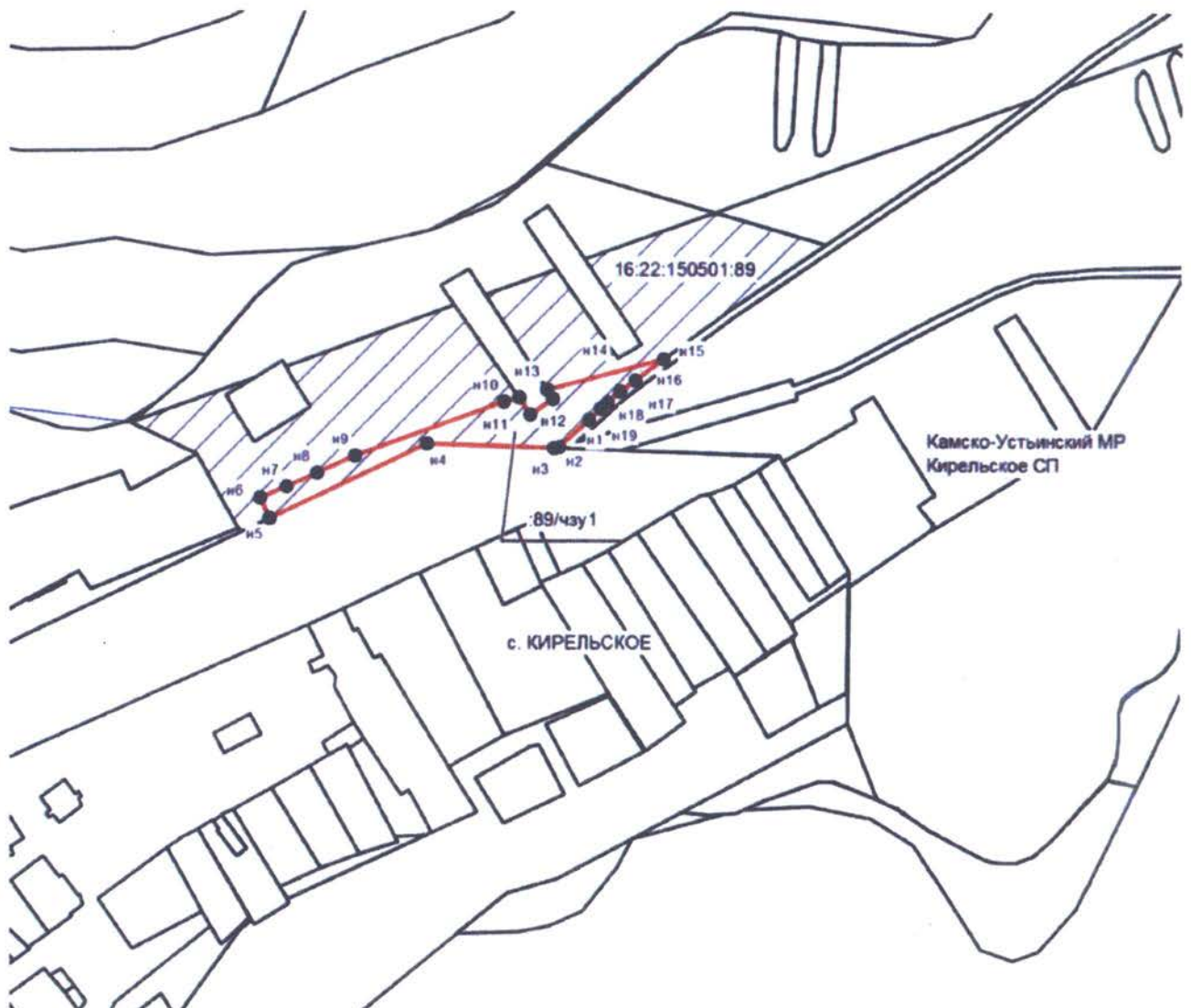
Условные обозначения:

-  – испрашиваемый земельный участок земельного участка;
-  – граница кадастрового квартала;
-  – граница кадастрового участка;
- 16:22:150501:85 – кадастровый номер исходного земельного участка;
- 16:22:150501 – номер кадастрового квартала;
-  – граница исходного земельного участка.

Кадастровый номер земельного участка – 16:22:150501:85		
Площадь земельного участка – 2 611 кв.метров		
Система координат: МСК-16		
Обозначение характерных точек границ	Координаты, метров	
	X	Y
1	2	3
:85/чзу1		
н1	403645.72	1307887.27
н2	403647.51	1307884.72
н3	403657.59	1307878.41
н4	403668.26	1307871.72
н5	403688.76	1307858.47
н6	403689.00	1307858.21
н7	403691.11	1307855.94
н8	403694.26	1307864.76
н9	403709.10	1307906.30
н10	403697.76	1307915.97
н11	403682.51	1307931.97
н12	403677.26	1307934.97
н13	403674.76	1307928.66
н1	403645.72	1307887.27





Утверждена
постановлением
Кабинета Министров
Республики Татарстан
от 13.09.2018 № 778

Схема расположения
земельного участка площадью 0,2742 гектара, образуемого из земельного участка
сельскохозяйственного назначения площадью 1,7394 гектара с кадастровым
номером 16:22:150501:89



Масштаб 1:5000

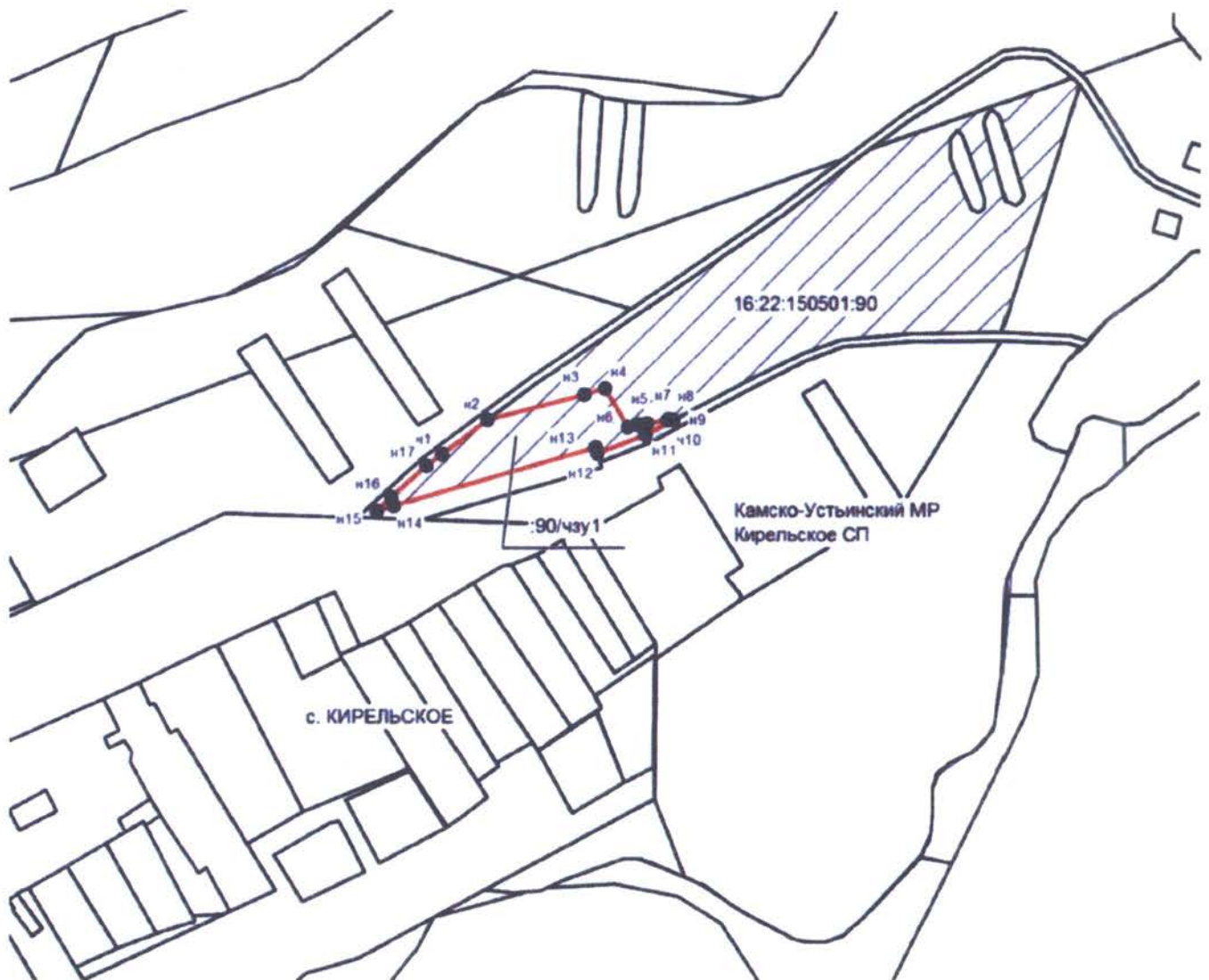
Условные обозначения:

-  – испрашиваемый земельный участок земельного участка;
-  – граница кадастрового квартала;
-  – граница кадастрового участка;
- 16:22:150501:89 – кадастровый номер исходного земельного участка;
- 16:22:150501 – номер кадастрового квартала;
-  – граница исходного земельного участка.

Кадастровый номер земельного участка – 16:22:150501:89		
Площадь изымаемой части земельного участка – 2 742 кв.метра		
Система координат: МСК-16		
Обозначение характерных точек границ	Координаты, метров	
	X	Y
1	2	3
:89/чзу1		
н1	403490.78	1307519.84
н2	403477.26	1307504.72
н3	403476.64	1307502.43
н4	403478.70	1307439.20
н5	403441.83	1307360.61
н6	403452.27	1307355.98
н7	403457.71	1307368.81
н8	403464.51	1307384.15
н9	403473.05	1307403.41
н10	403499.44	1307477.22
н11	403501.45	1307484.77
н12	403493.26	1307490.47
н13	403500.76	1307501.97
н14	403505.25	1307499.03
н15	403520.71	1307557.08
н16	403510.19	1307542.83
н17	403504.76	1307535.47
н18	403499.06	1307529.09
н19	403496.03	1307525.71
н1	403490.78	1307519.84





Утверждена
постановлением
Кабинета Министров
Республики Татарстан
от 13.09.2018 № 778

Схема расположения
земельного участка площадью 0,2702 гектара, образуемого из земельного участка
сельскохозяйственного назначения площадью 1,9945 гектара с кадастровым
номером 16:22:150501:90



Масштаб 1:5000

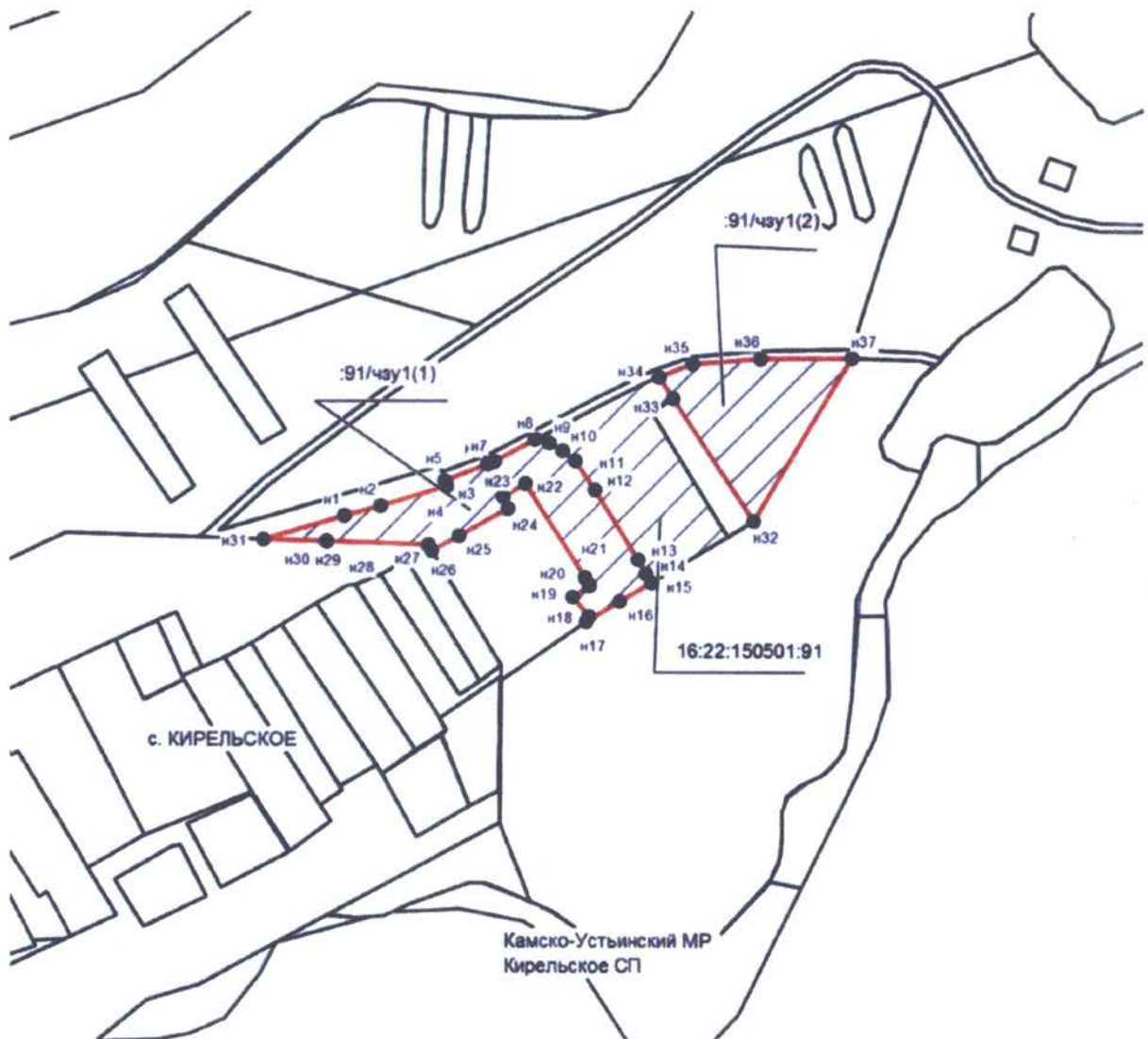
Условные обозначения:

-  – испрашиваемый земельный участок земельного участка;
-  – граница кадастрового квартала;
-  – граница кадастрового участка;
- 16:22:150501:90 – кадастровый номер исходного земельного участка;
- 16:22:150501 – номер кадастрового квартала;
-  – граница исходного земельного участка.

Кадастровый номер земельного участка – 16:22:150501:90		
Площадь изымаемой части земельного участка – 2 702 кв.метра		
Система координат: МСК-16		
Обозначение характерных точек границ	Координаты, метров	
	X	Y
1	2	3
:90/чзу1		
н1	403507.22	1307545.88
н2	403523.58	1307567.83
н3	403536.08	1307614.78
н4	403539.04	1307624.99
н5	403520.07	1307635.96
н6	403521.33	1307641.31
н7	403522.06	1307645.39
н8	403523.77	1307655.09
н9	403523.88	1307655.69
н10	403523.72	1307658.02
н11	403516.51	1307644.47
н12	403507.51	1307621.22
н13	403510.51	1307620.47
н14	403482.17	1307522.10
н15	403479.76	1307513.72
н16	403486.25	1307521.03
н17	403501.51	1307538.22
н1	403507.22	1307545.88

Утверждена
постановлением
Кабинета Министров
Республики Татарстан
от 13.09. 2018 № 778

Схема расположения
земельного участка площадью 0,8091 гектара, образуемого из земельного участка
сельскохозяйственного назначения площадью 1,974 гектара с кадастровым
номером 16:22:150501:91



Масштаб 1:5000

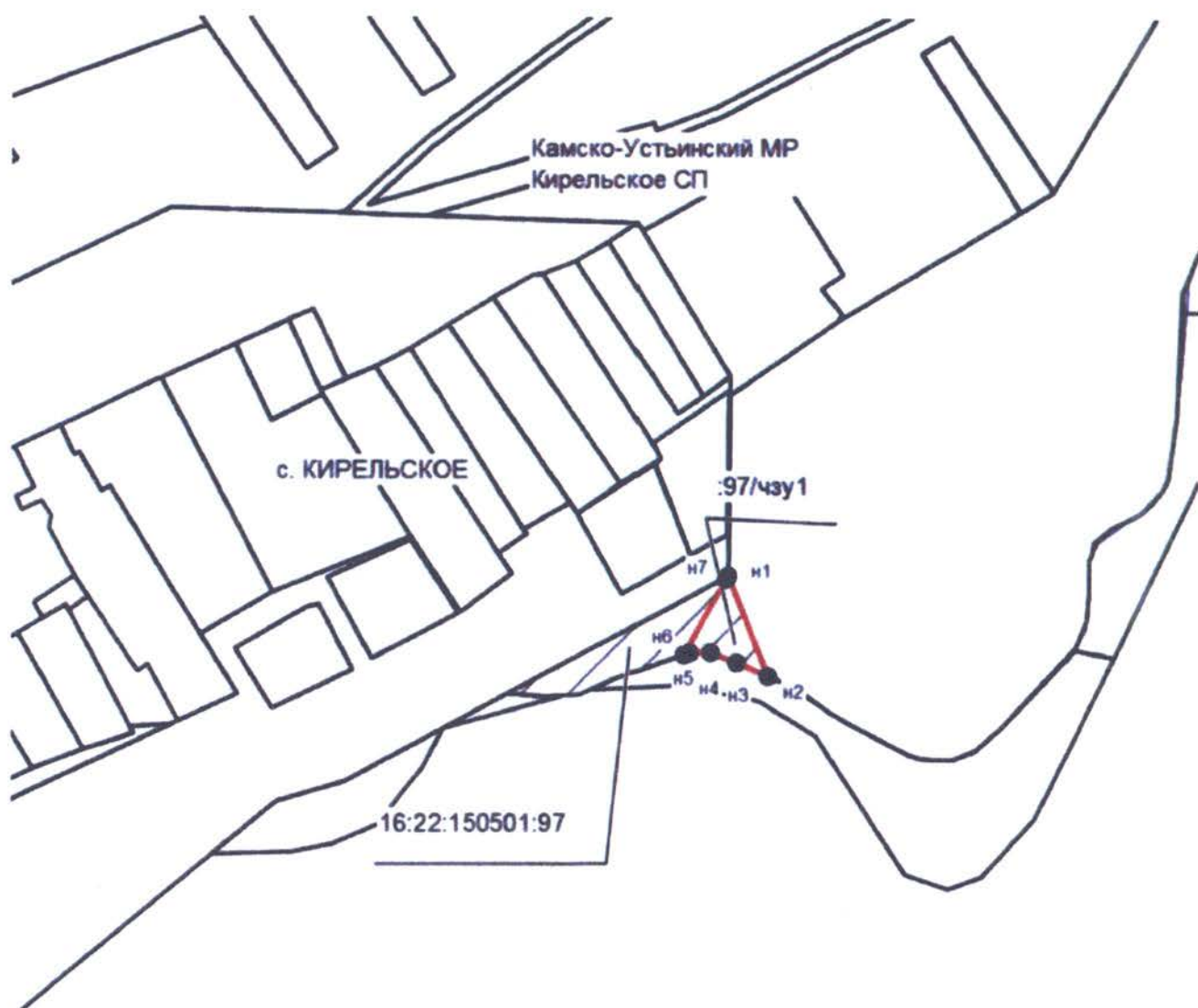
Условные обозначения:

- — испрашиваемый земельный участок земельного участка;
- — граница кадастрового квартала;
- — граница кадастрового участка;
- 16:22:150501:91 — кадастровый номер исходного земельного участка;
- 16:22:150501 — номер кадастрового квартала;
- граница исходного земельного участка.

Кадастровый номер земельного участка – 16:22:150501:91		
Площадь изымаемой части земельного участка – 8 091 кв.метра		
Система координат: МСК-16		
Обозначение характерных точек границ	Координаты, метров	
	X	Y
1	2	3
:91/чзу1		
н1	403486.69	1307574.14
н2	403491.68	1307591.53
н3	403500.76	1307623.22
н4	403502.35	1307622.79
н5	403503.51	1307622.47
н6	403511.44	1307642.83
н7	403512.76	1307646.22
н8	403523.14	1307665.73
н9	403521.51	1307672.30
н10	403517.84	1307678.79
н11	403513.14	1307684.70
н12	403499.11	1307693.88
н13	403465.82	1307714.74
н14	403459.05	1307718.82
н15	403454.61	1307721.01
н16	403445.63	1307706.02
н17	403436.01	1307689.97
н18	403438.51	1307691.22
н19	403448.01	1307683.47
н20	403453.26	1307691.72
н21	403457.23	1307689.24
н22	403502.01	1307661.22
н23	403495.76	1307650.47
н24	403490.01	1307652.47
н25	403477.26	1307629.47
н26	403470.04	1307616.24
н27	403472.98	1307614.48
н28	403474.57	1307565.81
н29	403474.61	1307565.70
н30	403474.58	1307565.69
н31	403475.57	1307535.33
н1	403486.69	1307574.14
91/чзу1(2)		
н32	403484.26	1307770.47
н33	403542.76	1307731.72
н34	403553.00	1307724.94
н35	403559.01	1307740.97
н36	403561.76	1307773.72

Утверждена
постановлением
Кабинета Министров
Республики Татарстан
от 13.09. 2018 № 778

Схема расположения
земельного участка площадью 0,0485 гектара, образуемого из земельного участка
сельскохозяйственного назначения площадью 0,1545 гектара с кадастровым
номером 16:22:150501:97



Масштаб 1:5000

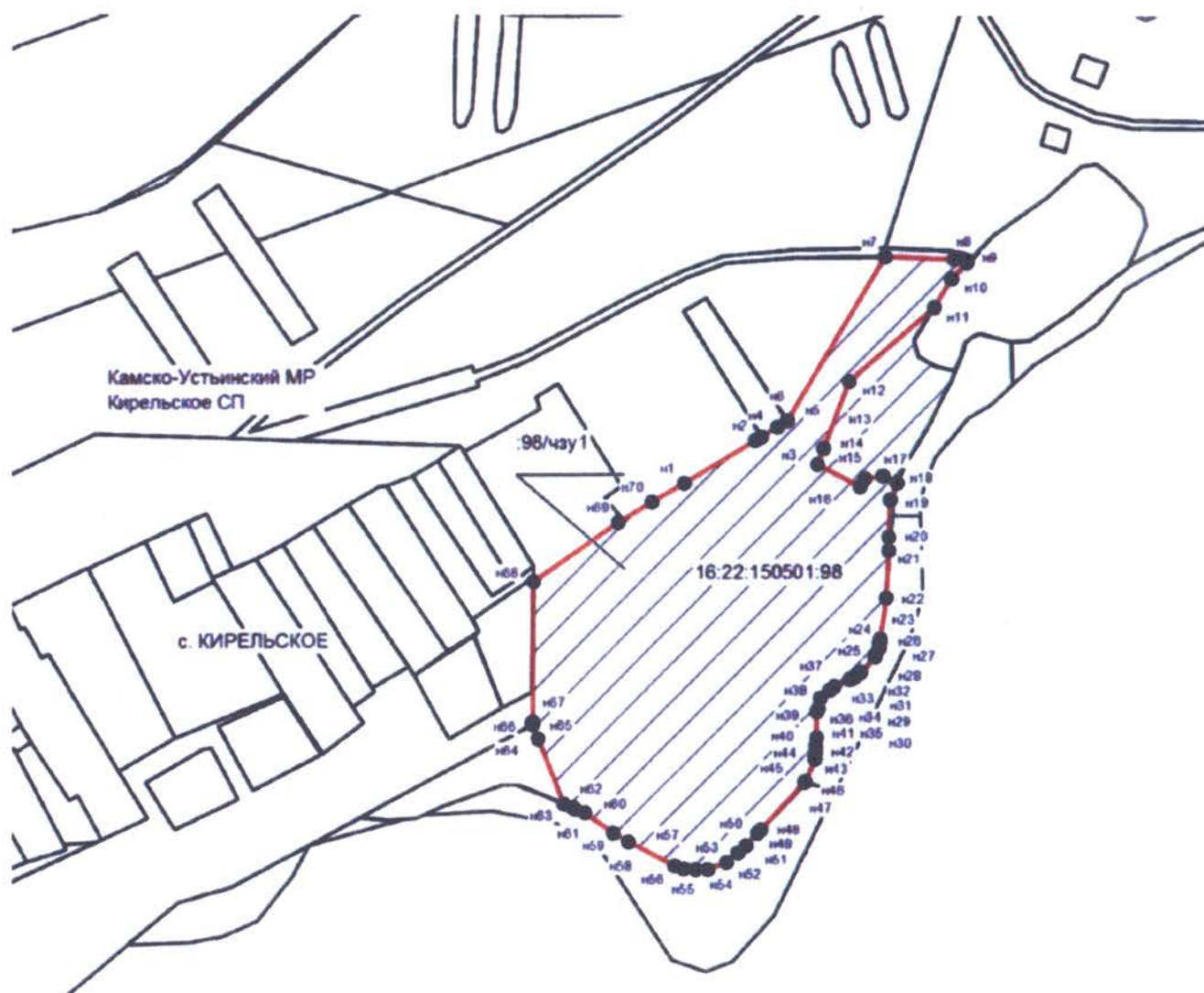
Условные обозначения:

- — испрашиваемый земельный участок земельного участка;
- граница кадастрового квартала;
- граница кадастрового участка;
- 16:22:150501:97 — кадастровый номер исходного земельного участка;
- 16:22:150501 — номер кадастрового квартала;
- граница исходного земельного участка.

Кадастровый номер земельного участка – 16:22:150501:97		
Площадь изымаемой части земельного участка – 485 кв.метров		
Система координат: МСК-16		
Обозначение характерных точек границ	Координаты, метров	
	X	Y
1	2	3
:97/чзу1		
н1	403340.30	1307648.28
н2	403302.57	1307663.38
н3	403307.76	1307651.22
н4	403311.51	1307641.72
н5	403311.51	1307633.47
н6	403310.73	1307631.22
н7	403339.17	1307647.63
н1	403340.30	1307648.28

Утверждена
постановлением
Кабинета Министров
Республики Татарстан
от 13.09.2018 № 778

Схема расположения
земельного участка площадью 2,7128 гектара, образуемого из земельного участка
сельскохозяйственного назначения площадью 2,9773 гектара с кадастровым
номером 16:22:150501:98



Масштаб 1:5000

Условные обозначения:

- — испрашиваемый земельный участок земельного участка;
- граница кадастрового квартала;
- граница кадастрового участка;
- 16:22:150501:98 — кадастровый номер исходного земельного участка;
- 16:22:150501 — номер кадастрового квартала;
- граница исходного земельного участка.

Кадастровый номер земельного участка – 16:22:150501:98		
Площадь изымаемой части земельного участка – 27 128 кв.метров		
Система координат: МСК-16		
Обозначение характерных точек границ	Координаты, метров	
	X	Y
1	2	3
:98/чзу1		
н1	403454.61	1307721.01
н2	403475.07	1307755.14
н3	403476.76	1307757.97
н4	403481.47	1307765.82
н5	403484.23	1307770.42
н6	403484.26	1307770.47
н7	403562.01	1307817.22
н8	403561.01	1307849.97
н9	403559.26	1307855.72
н10	403551.51	1307848.72
н11	403538.16	1307840.55
н12	403502.82	1307800.00
н13	403470.99	1307787.73
н14	403463.69	1307784.64
н15	403452.83	1307805.09
н16	403456.85	1307807.44
н17	403457.91	1307815.84
н18	403454.79	1307822.77
н19	403446.76	1307819.47
н20	403429.01	1307818.72
н21	403422.67	1307818.38
н22	403400.09	1307817.18
н23	403380.70	1307814.33
н24	403379.13	1307814.10
н25	403378.59	1307814.02
н26	403376.41	1307813.70
н27	403372.49	1307811.93
н28	403372.01	1307811.72
н29	403364.70	1307805.07
н30	403364.33	1307804.48
н31	403363.31	1307802.86
н32	403362.47	1307801.52
н33	403361.46	1307799.42
н34	403358.01	1307792.22
н35	403356.44	1307790.28
н36	403352.76	1307785.72
н37	403347.62	1307784.52

1	2	3
н38	403347.08	1307784.21
н39	403346.24	1307783.72
н40	403333.87	1307783.72
н41	403330.29	1307783.46
н42	403327.20	1307783.23
н43	403324.20	1307783.01
н44	403324.10	1307783.00
н45	403323.97	1307782.99
н46	403313.05	1307778.34
н47	403312.63	1307778.10
н48	403290.37	1307757.26
н49	403288.62	1307755.63
н50	403282.98	1307749.89
н51	403279.55	1307746.06
н52	403279.54	1307746.05
н53	403274.76	1307740.72
н54	403271.51	1307731.72
н55	403271.51	1307725.67
н56	403271.89	1307720.31
н57	403273.05	1307716.07
н58	403284.42	1307693.92
н59	403288.79	1307686.99
н60	403298.26	1307673.47
н61	403300.29	1307668.71
н62	403301.01	1307667.57
н63	403302.57	1307663.38
н64	403333.68	1307650.93
н65	403340.30	1307648.28
н66	403340.50	1307648.20
н67	403341.54	1307648.21
н68	403408.07	1307649.09
н69	403436.01	1307689.97
н70	403445.63	1307706.02
н1	403454.61	1307721.01
