



ПОСТАНОВЛЕНИЕ

КАРАР

29.12.2017

г.Казань

№ 1104

Об организации на территории Республики Татарстан государственного природного зоологического заказника регионального значения «Нерестилище стерляди»

В соответствии с Федеральным законом от 14 марта 1995 года № 33-ФЗ «Об особо охраняемых природных территориях», в целях создания устойчивой популяции стерляди и сохранения ее генетического фонда на территории Республики Татарстан Кабинет Министров Республики Татарстан ПОСТАНОВЛЯЕТ:

1. Принять предложение Государственного комитета Республики Татарстан по биологическим ресурсам об образовании на территории Республики Татарстан государственного природного зоологического заказника регионального значения «Нерестилище стерляди» общей площадью 1 750 гектаров.

2. Утвердить прилагаемые Положение о государственном природном зоологическом заказнике регионального значения «Нерестилище стерляди» и его границы.

3. Государственному комитету Республики Татарстан по биологическим ресурсам представить в Кабинет Министров Республики Татарстан проект постановления Кабинета Министров Республики Татарстан о внесении соответствующих изменений в Государственный реестр особо охраняемых природных территорий Республики Татарстан.

4. Установить, что финансирование государственного природного зоологического заказника регионального значения «Нерестилище стерляди» осуществляется в пределах ассигнований, предусмотренных в законе Республики Татарстан о

бюджете Республики Татарстан на соответствующий финансовый год и на плановый период по ведомству «Государственный комитет Республики Татарстан по биологическим ресурсам».

5. Контроль за исполнением настоящего постановления возложить на Государственный комитет Республики Татарстан по биологическим ресурсам.

Премьер-министр
Республики Татарстан



А.В.Песошин

Утверждено
постановлением
Кабинета Министров
Республики Татарстан
от 29.12. 2017 № 1104

Положение
о государственном природном зоологическом заказнике регионального значения
«Нерестилище стерляди»

I. Общие положения

1.1. Государственный природный зоологический заказник регионального значения «Нерестилище стерляди» (далее – заказник) является особо охраняемой природной территорией регионального значения, образованной в целях создания устойчивой популяции стерляди и сохранения ее генетического фонда на территории Республики Татарстан, а также создания благоприятных условий для ее воспроизводства путем проведения комплекса охранных мероприятий.

Заказник расположен на территориях Агрызского, Елабужского, Лаишевского, Мамадышского, Менделеевского, Рыбно-Слободского, Тукаевского и Чистопольского муниципальных районов и имеет общую площадь 1 750 гектаров.

1.2. Заказник входит в состав природно-заповедного фонда Республики Татарстан.

Территория заказника обозначается предупредительными и информационными знаками на береговой линии, в непосредственной близости от заказника.

1.3. Заказник находится в ведении Государственного комитета Республики Татарстан по биологическим ресурсам (далее – Комитет).

Местонахождение Комитета: Республика Татарстан, г.Казань, ул.Карима Тинчурина, д.29.

II. Основные задачи при организации деятельности заказника

2.1. Основными задачами являются:
создание благоприятных условий для воспроизводства стерляди;
обеспечение устойчивого существования стерляди.

III. Функции Комитета при организации деятельности заказника

3.1. Комитет в соответствии с возложенными на него задачами по организации деятельности заказника осуществляет следующие основные функции:

осуществляет федеральный государственный надзор в области охраны, воспроизводства и использования объектов животного мира и среды их обитания на территории заказника;

осуществляет региональный государственный надзор в области охраны и использования особо охраняемых природных территорий регионального значения;

обеспечивает соблюдение юридическими лицами, индивидуальными предпринимателями и гражданами установленного настоящим Положением режима особой охраны заказника;

содействует проведению научно-исследовательских работ на территории заказника;

предпринимает меры по профилактике административных правонарушений на территории заказника, взаимодействует в этих целях с другими природоохранными органами;

вносит в установленном законом порядке предложения о введении и отмене ограничительных природоохранных мероприятий на территории заказника;

представляет интересы заказника во всех органах власти, в том числе судебных, и организациях независимо от организационно-правовой формы;

взаимодействует со средствами массовой информации по вопросам освещения результатов функциональной деятельности заказника;

выполняет в рамках своей компетенции иные функции в соответствии с законодательством Российской Федерации.

IV. Права и обязанности должностных лиц Комитета, осуществляющих федеральный государственный надзор в области охраны, воспроизводства и использования объектов животного мира и среды их обитания на территории заказника и региональный государственный надзор в области охраны и использования особо охраняемых природных территорий регионального значения

4.1. Должностные лица Комитета при проведении охранных и надзорных мероприятий на территории заказника в порядке, установленном законодательством Российской Федерации, в пределах своей компетенции имеют право:

запрашивать и получать информацию и документы, связанные с соблюдением юридическими лицами, индивидуальными предпринимателями и гражданами требований законодательства Российской Федерации об особо охраняемых природных территориях, а также законодательства Российской Федерации в области охраны и использования животного мира и среды его обитания;

беспрепятственно по предъявлении служебного удостоверения и копии приказа (распоряжения) председателя (заместителя председателя) Комитета о назначении проверки посещать расположенные на территории заказника здания, помещения, сооружения и иные подобные объекты, проводить их обследования, а также проводить исследования, испытания, экспертизы, расследования и другие мероприятия по контролю;

выдавать юридическим лицам, индивидуальным предпринимателям и гражданам предписания об устранении выявленных нарушений требований режима заказника, о проведении мероприятий по обеспечению предотвращения вреда животным, растениям и окружающей среде;

составлять протоколы об административных правонарушениях, связанных с нарушением режима заказника, рассматривать дела об указанных административных правонарушениях и принимать меры по предотвращению таких нарушений;

привлекать нарушителей режима заказника к административной ответственности в соответствии с Кодексом Российской Федерации об административных правонарушениях;

направлять в уполномоченные органы материалы, связанные с нарушением режима заказника, для решения вопросов о возбуждении уголовных дел по признакам преступлений;

предъявлять в установленном законодательством Российской Федерации порядке иски о возмещении вреда, причиненного окружающей среде и ее компонентам вследствие нарушений режима заказника;

проверять у юридических лиц и граждан документы, разрешающие осуществлять пользование животным миром, находиться на особо охраняемой природной территории (акватории), а также разрешения на хранение и ношение огнестрельного оружия, выданные в соответствии с Федеральным законом от 13 декабря 1996 года № 150-ФЗ «Об оружии»;

производить досмотр вещей и личный досмотр задержанных лиц, остановку и досмотр транспортных средств, проверку оружия и других орудий добычи объектов животного мира, добытых объектов животного мира и полученной из них продукции, в том числе во время ее транспортировки, в местах складирования и переработки;

изымать у нарушителей незаконно добытые объекты животного мира и полученную из них продукцию, оружие и другие орудия добычи объектов животного мира, в том числе транспортные средства, а также соответствующие документы с оформлением изъятия в установленном порядке;

хранить и носить специальные средства и служебное оружие, а также разрешенное в качестве указанного оружия гражданское оружие самообороны и охотничье огнестрельное оружие;

применять физическую силу, специальные средства, служебное оружие, а также разрешенное в качестве указанного оружия гражданское оружие самообороны и охотничье огнестрельное оружие;

осуществлять иные права, предусмотренные законодательством Российской Федерации.

4.2. Должностные лица Комитета при проведении охранных и надзорных мероприятий на территории заказника в порядке, установленном законодательством Российской Федерации, обязаны:

осуществлять сбор сведений, необходимых для ведения кадастра особо охраняемых природных территорий регионального значения;

вести разъяснительную работу и пропаганду экологических знаний среди населения с целью профилактики нарушений природоохранного законодательства и режима особой охраны территории заказника;

содействовать проведению научно-исследовательских работ;

в случае обнаружения нарушений режима особой охраны заказника и отсутствия возможности их пресечения собственными силами незамедлительно извещать об этом руководство Комитета и правоохранительные органы;

представлять вышестоящему должностному лицу отчетную документацию о служебной деятельности и информацию о выявленных нарушениях;

содержать в исправном состоянии и обеспечивать сохранность вверенного имущества, служебных и иных строений, транспорта, средств связи и других материальных ценностей, включая принятое на временное хранение имущество, изъятое у нарушителей.

V. Режим особой охраны заказника

5.1. На территории заказника запрещена любая деятельность, угрожающая существованию популяции стерляди.

5.2. На территории заказника запрещаются без согласования с Комитетом: строительство промышленных объектов и коммуникаций; сбор зоологических, ботанических и минералогических коллекций и палеонтологических объектов.

5.3. На территории заказника запрещаются: промышленное рыболовство; геологоразведочные работы, разработка полезных ископаемых, нерудных материалов и взрывные работы.

5.4. На территории заказника допускаются следующие виды деятельности: любительское рыболовство, рыболовство в научно-исследовательских и контрольных целях;

судоходство в границах судового хода и подхода к портам.

5.5. Граждане имеют право находиться на территории заказника.

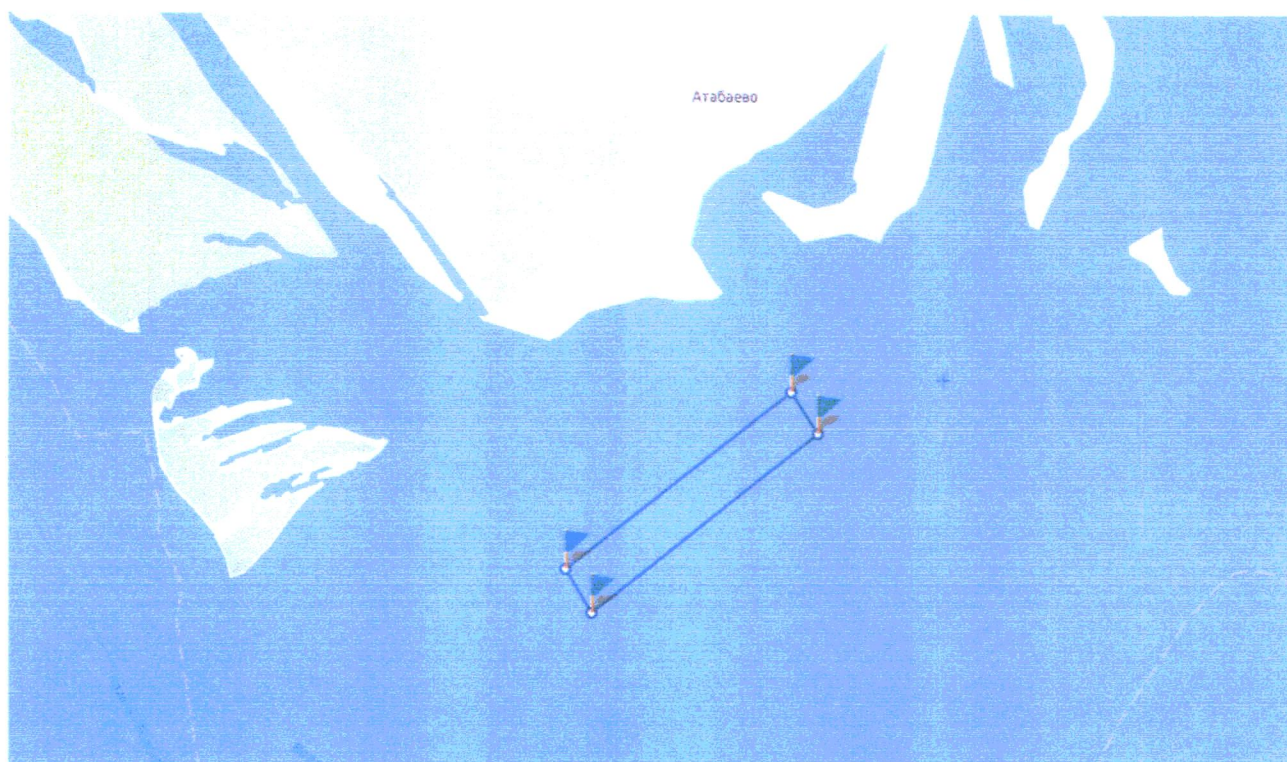
5.6. Работы по содержанию внутренних водных путей осуществляются в соответствии с законодательством.

5.7. Юридические лица, индивидуальные предприниматели и граждане обязаны соблюдать установленный режим особой охраны и несут за его нарушение административную, уголовную и иную ответственность в соответствии с законодательством Российской Федерации.


Утверждены
постановлением
Кабинета Министров
Республики Татарстан
от 29.12.2017 № 1104

Границы государственного природного зоологического
заказника регионального значения «Нерестилище стерляди»

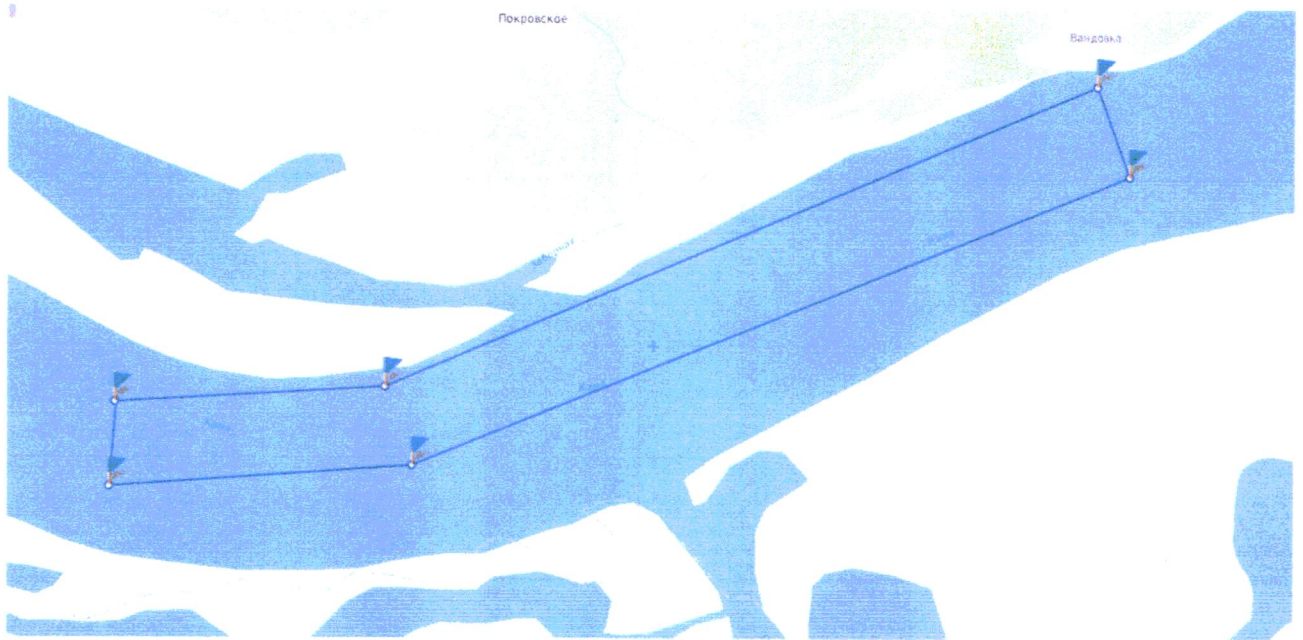
Карта-схема границ государственного природного зоологического
заказника регионального значения «Нерестилище стерляди»



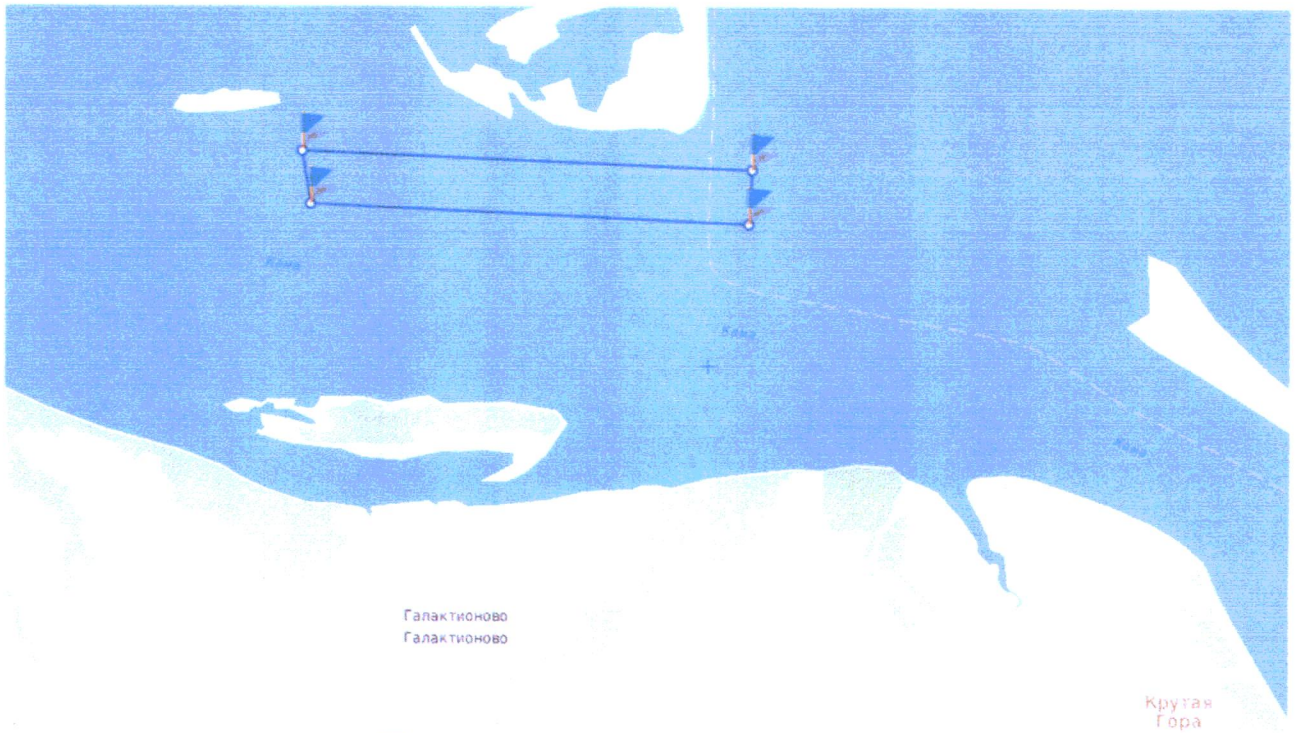
Нерестилище «Атабаевское колено»



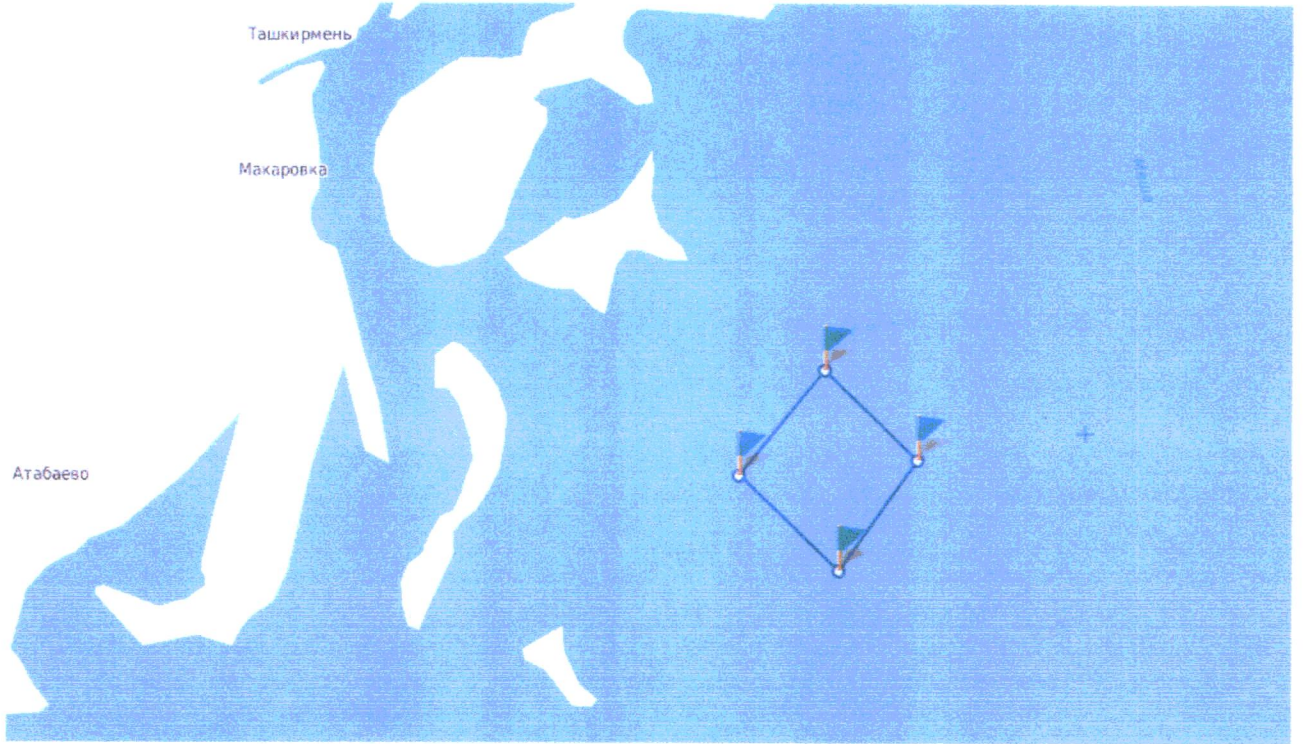
Нерестилище «Берсутское»



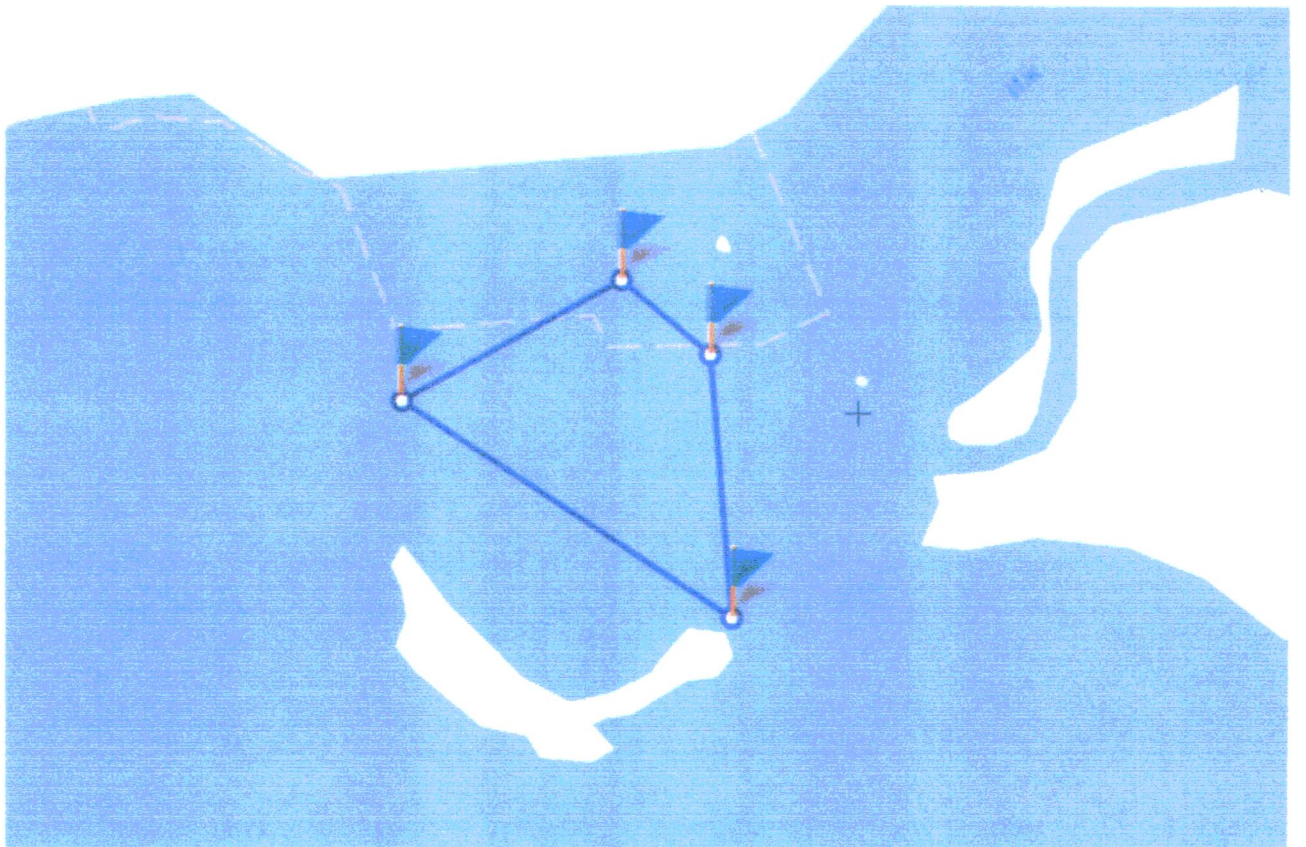
Нерестилище «Вандовское»



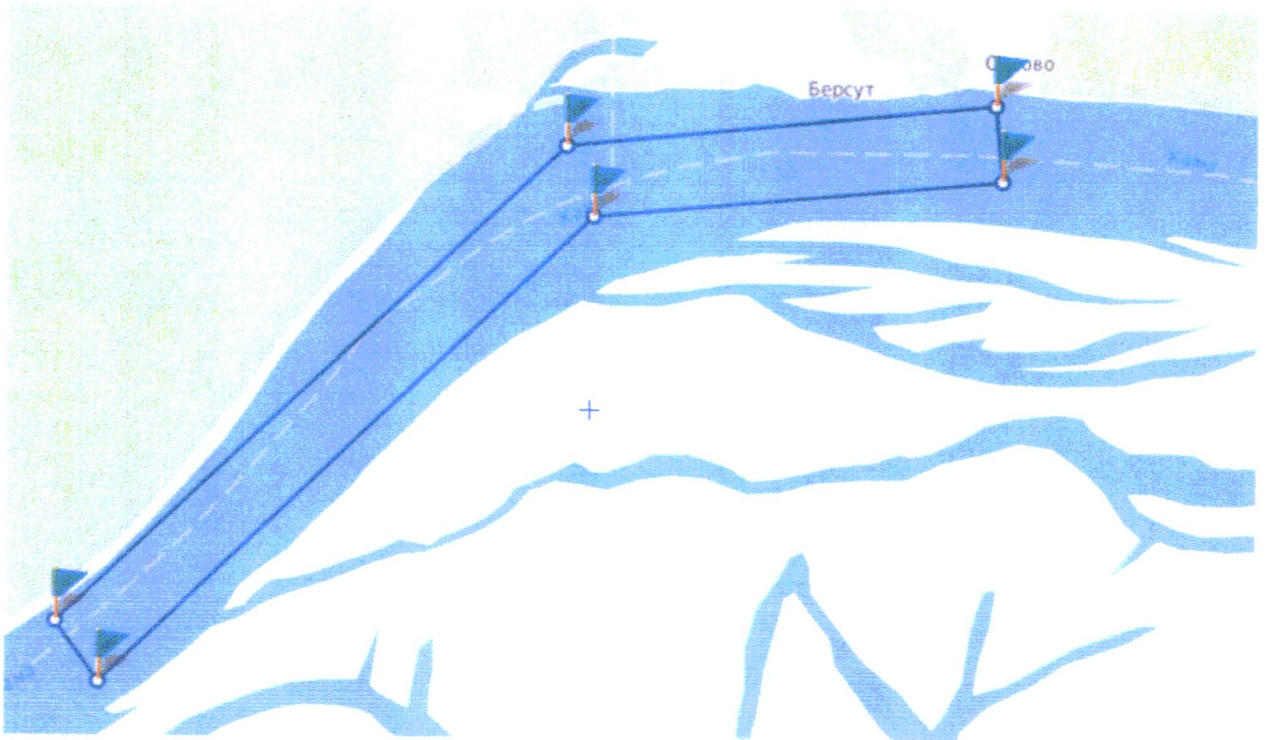
Нерестилище «Галактионовское»



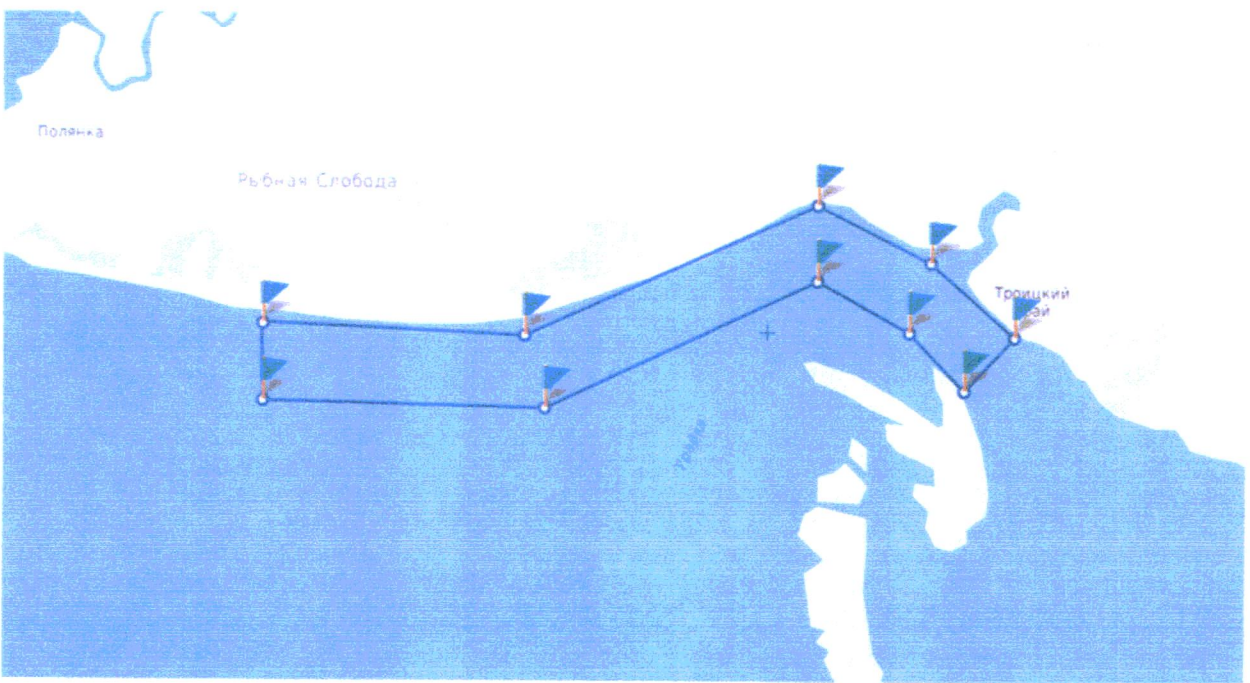
Нерестилище «Мешинское»



Нерестилище «Усть-Ижевское»



Нерестилище «Муратовское»



Нерестилище «Тройурайское»

Описание границ государственного природного зоологического заказника регионального значения «Нерестилище стерляди»

| Наименование нерестилища стерляди | Описание границ |
|-----------------------------------|--|
| 1 | 2 |
| «Атабаевское колено» | Волжско-Камский плес Куйбышевского водохранилища, урочище «Атабаевское колено» общей площадью 110 гектаров. Имеет следующие географические координаты: 55°14'59" с.ш. – 49°19'58" в.д., 55°15'50" с.ш. – 49°21'52" в.д., 55°15'38" с.ш. – 49°22'06" в.д., 55°14'46" с.ш. – 49°20'11" в.д. |
| «Вандовское» | Камский плес Куйбышевского водохранилища от д.Вандовка вниз по течению р.Камы до с.Покровское общей площадью 300 гектаров. Имеет следующие географические координаты: 55°27'58" с.ш. – 51°01'00" в.д., 55°28'58" с.ш. – 51°06'27" в.д., 55°28'41" с.ш. – 51°06'38" в.д., 55°27'42" с.ш. – 51°00'58" в.д., 55°28'01" с.ш. – 51°02'30" в.д., 55°27'46" с.ш. – 51°02'39" в.д. |
| «Берсутское» | Камский плес Куйбышевского водохранилища от п.Сухой Берсут вниз по течению р.Камы до с.Берсут общей площадью 200 гектаров. Имеет следующие географические координаты: 55°29'49" с.ш. – 50°52'17" в.д., 55°28'59" с.ш. – 50°58'02" в.д., 55°28'44" с.ш. – 50°57'51" в.д., 55°29'33" с.ш. – 50°52'19" в.д., 55°29'37" с.ш. – 50°55'04" в.д., 55°29'26" с.ш. – 50°54'57" в.д. |
| «Галактионовское» | Камский плес Куйбышевского водохранилища напротив с.Галактионово общей площадью 50 гектаров. Имеет следующие географические координаты: 55°23'48" с.ш. – 50°30'05" в.д., 55°23'56" с.ш. – 50°30'03" в.д., 55°23'53" с.ш. – 50°32'02" в.д., 55°23'45" с.ш. – 50°32'01" в.д. |
| «Мешинское» | Волжско-Камский плес Куйбышевского водохранилища, устьевой участок р.Меши общей площадью 100 гектаров. Имеет следующие географические координаты: 55°17'15" с.ш. – 49°26'16" в.д., 55°17'41" с.ш. – 49°26'53" в.д., 55°17'19" с.ш. – 49°27'33" в.д., 55°16'52" с.ш. – 49°26'59" в.д. |
| «Усть-Ижевское» | Нижнекамское водохранилище, устьевой участок р.Иж общей площадью 120 гектаров. Имеет следующие географические координаты: 55°59'08.72" с.ш. – 52°43'26.05" в.д., 55°59'28.08" с.ш. – 52°44'26.62" в.д., 55°59'16.32" с.ш. – 52°44'51.33" в.д., 55°58'35.87" с.ш. – 52°44'57.51" в.д. |

| 1 | 2 |
|-----------------------------------|--|
| «Запретная зона Нижнекамской ГЭС» | Запретная зона нижнего бьефа плотины Нижнекамской ГЭС, от плотины вниз по течению р.Камы общей площадью 160 гектаров. Имеет следующие географические координаты: 55°41'10" с.ш. – 52°09'35" в.д., 55°41'26" с.ш. – 52°12'13" в.д., 55°41'11" с.ш. – 52°12'27" в.д., 55°40'52" с.ш. – 52°09'38" в.д. |
| «Сокольское» | Камский плес Куйбышевского водохранилища в районе с.Соколки общей площадью 100 гектаров. Имеет следующие географические координаты: 55°33'39" с.ш. – 51°30'51" в.д., 55°33'41" с.ш. – 51°31'00" в.д., 55°32'02" с.ш. – 51°31'09" в.д., 55°32'02" с.ш. – 51°31'27" в.д. |
| «Муратовское» | Камский плес Куйбышевского водохранилища от с.Берсут вниз по течению р.Камы до урочища Черепашье общей площадью 350 гектаров. Имеет следующие географические координаты: 55°29'50" с.ш. – 50°52'17" в.д., 55°29'34" с.ш. – 50°52'19" в.д., 55°29'26" с.ш. – 50°49'52" в.д., 55°29'41" с.ш. – 50°49'42" в.д., 55°27'46" с.ш. – 50°46'54" в.д., 55°27'59" с.ш. – 50°46'39" в.д. |
| «Тройурайское» | Камский плес Куйбышевского водохранилища от с.Троицкий Урай вниз по течению р.Камы до пгт.Рыбная Слобода общей площадью 260 гектаров. Имеет следующие географические координаты: 55°27'05" с.ш. – 50°13'46" в.д., 55°26'51" с.ш. – 50°13'23" в.д., 55°27'39" с.ш. – 50°12'16" в.д., 55°27'19.6" с.ш. – 50°12'16" в.д., 55°27'24.3" с.ш. – 50°13'08" в.д., 55°27'06" с.ш. – 50°12'58" в.д., 55°27'5" с.ш. – 50°10'02" в.д., 55°26'46" с.ш. – 50°10'11" в.д., 55°27'08" с.ш. – 50°08'02" в.д., 55°26'48" с.ш. – 50°08'02" в.д. |