



ПРИКАЗ

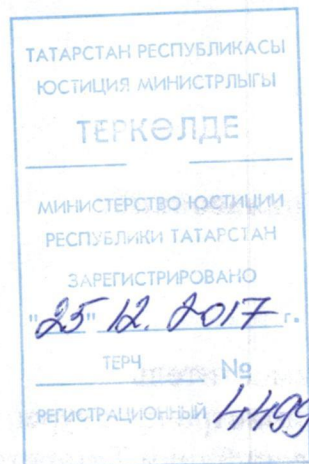
БОЕРЫК

30.11.2017

г. Казань

№ 109309

Об утверждении границ территорий объектов культурного наследия местного (муниципального) значения, расположенных на территории Заинского муниципального района



В соответствии с Федеральным законом от 25 июня 2002 года № 73-ФЗ «Об объектах культурного наследия (памятниках истории и культуры) народов Российской Федерации», Законом Республики Татарстан от 1 апреля 2005 года № 60-ЗРТ «Об объектах культурного наследия в Республике Татарстан», в целях обеспечения сохранения и государственной охраны объектов культурного наследия местного (муниципального) значения и их территорий как объектов градостроительной деятельности особого регулирования, **приказываю:**

1. Утвердить границы территорий объектов культурного наследия местного (муниципального) значения, расположенных на территории Заинского муниципального района (приложение № 1).
2. Утвердить режим использования территорий объектов культурного наследия местного (муниципального) значения, расположенных на территории Заинского муниципального района (приложение № 2).
3. Контроль за исполнением настоящего приказа оставляю за собой.

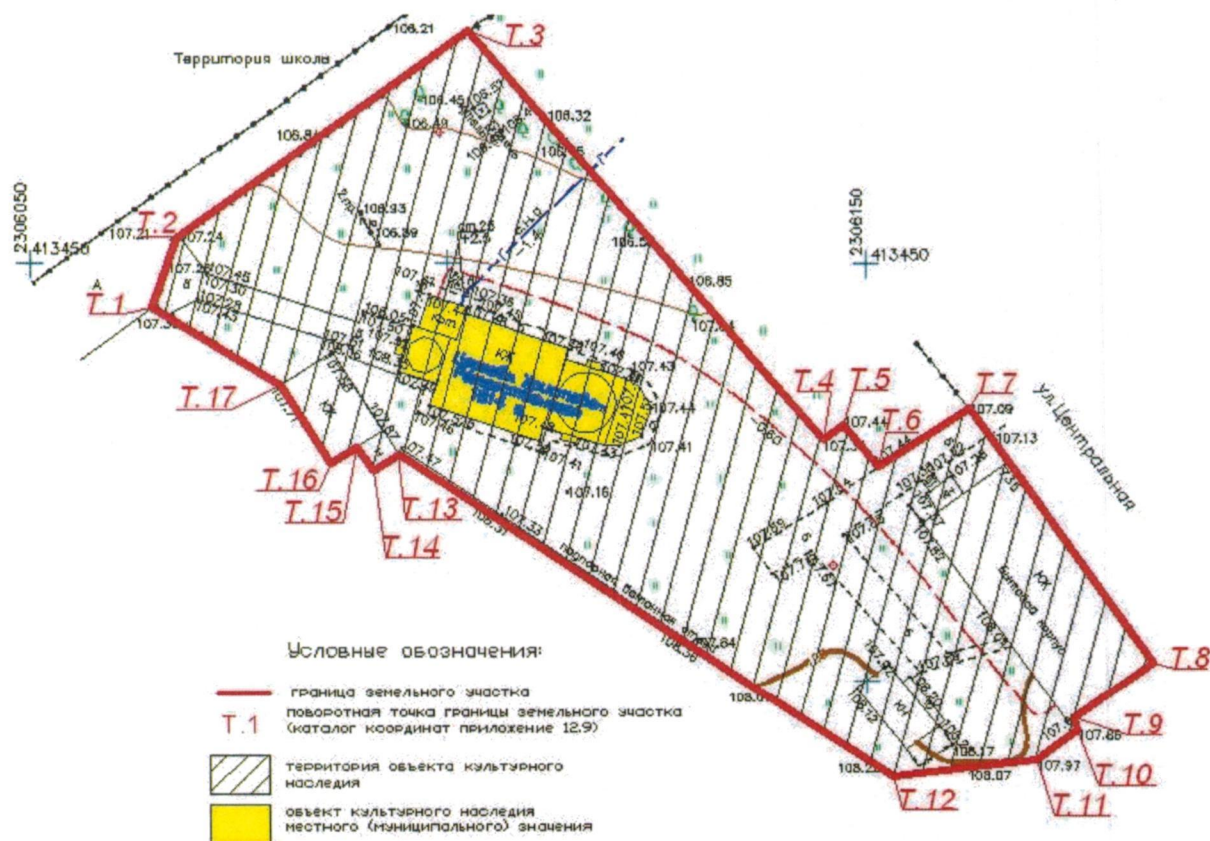
Министр

А.М. Сибэгатуллин

Приложение № 1
к приказу
Министерства культуры
Республики Татарстан
от « 30 » 11 2017
№ 109309

Границы территорий объектов культурного наследия местного (муниципального) значения, расположенных на территории Заинского муниципального района

1. **Карта (схема)** границ территории объекта культурного наследия местного (муниципального) значения «Церковь Христова – Рождественская», 1814 г., расположенного по адресу: Республика Татарстан, Заинский муниципальный район, с. Александровская Слобода, ул. Центральная, д. 73 «в» (Заинский муниципальный район, с. Александровская Слобода)¹



¹ Местонахождение объекта культурного наследия указано в соответствии с актом органа государственной власти о постановке его на государственную охрану (постановление Кабинета Министров Республики Татарстан от 28.09.2010 № 772)

Картографическое описание границ территории объекта культурного наследия местного (муниципального) значения «Церковь Христова – Рождественская», 1814 г., расположенного по адресу: Республика Татарстан, Заинский муниципальный район, с. Александровская Слобода, ул. Центральная, д. 73 «в»

Границы территории объекта культурного наследия местного (муниципального) значения «Церковь Христова – Рождественская», 1814 г., расположенного по адресу: Республика Татарстан, Заинский муниципальный район, с. Александровская Слобода, ул. Центральная, д. 73 «в», проходят:

северо-западная часть: по металлическому забору на бетонном основании со стороны переулка (поворотные точки 1 – 2 – 3);

северо-восточная часть: по металлическому забору, по стене бытового корпуса со стороны ул. Центральная (поворотные точки 3 – 4 – 5 – 6 – 7 – 8);

юго-восточная часть: по стене бытового корпуса, по металлическому забору (поворотные точки 8 – 9 – 10 – 11 – 12);

юго-Западная часть: по металлическому забору, по стене каменного здания, по металлическому забору на бетонном основании (поворотные точки 12 – 13 – 14 – 15 – 16 – 17 – 1).

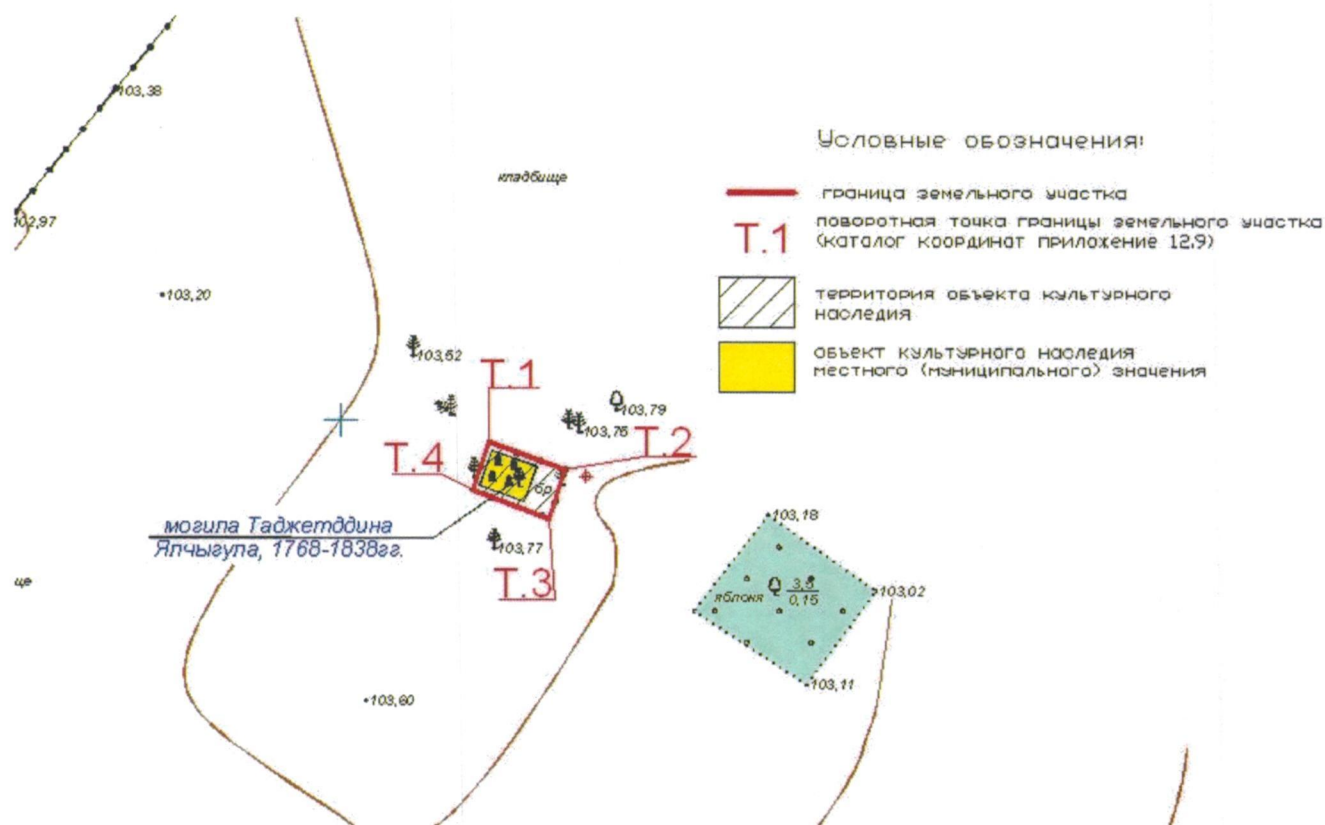
Таблица поворотных точек

границ территории объекта культурного наследия местного (муниципального) значения «Церковь Христова – Рождественская», 1814 г., расположенного по адресу: Республика Татарстан, Заинский муниципальный район, с. Александровская Слобода, ул. Центральная, д. 73 «в»

№№ п/п	№№	Координаты точки в системе МСК-16		Координаты точки в системе WGS-84	
		X	Y	Северная широта В	Восточная долгота L
1	T.1	413444.795	2306064.649	55° 13' 46.150"	52° 7' 37.448"
2	T.2	413452.931	2306067.445	55° 13' 46.413"	52° 7' 37.607"
3	T.3	413477.900	2306102.555	55° 13' 47.219"	52° 7' 39.595"
4	T.4	413428.973	2306144.953	55° 13' 45.635"	52° 7' 41.990"
5	T.5	413430.725	2306147.340	55° 13' 45.691"	52° 7' 42.125"
6	T.6	413425.663	2306151.467	55° 13' 45.528"	52° 7' 42.358"
7	T.7	413432.744	2306162.334	55° 13' 45.756"	52° 7' 42.974"
8	T.8	413402.153	2306184.157	55° 13' 44.766"	52° 7' 44.206"
9	T.9	413395.469	2306174.781	55° 13' 44.550"	52° 7' 43.675"
10	T.10	413393.814	2306175.195	55° 13' 44.497"	52° 7' 43.698"

11	T.11	413390.223	2306170.252	55° 13' 44.381"	52° 7' 43.418"
12	T.12	413388.122	2306153.150	55° 13' 44.314"	52° 7' 42.451"
13	T.13	413427.101	2306094.048	55° 13' 45.577"	52° 7' 39.110"
14	T.14	413425.105	2306090.954	55° 13' 45.512"	52° 7' 38.935"
15	T.15	413427.989	2306089.093	55° 13' 45.606"	52° 7' 38.830"
16	T.16	413425.994	2306085.998	55° 13' 45.541"	52° 7' 38.654"
17	T.17	413435.508	2306079.862	55° 13' 45.849"	52° 7' 38.308"

2. Карта (схема) границ территории объекта культурного наследия местного (муниципального) значения «Могила Таджеддина Ялчыгула - татарского просветителя, писателя, поэта и врача, 1768 - 1838 гг.», 1768 - 1838 гг., расположенного по адресу: Республика Татарстан, Заинский муниципальный район, Верхнешипкинское сельское поселение, с. Имянлебаш (Заинский муниципальный район, с. Имянлебаш)¹



Картографическое описание границ территории объекта культурного наследия местного (муниципального) значения «Могила Таджеддина Ялчыгула - татарского просветителя, писателя, поэта и врача, 1768 - 1838 гг.», 1768 - 1838 гг., расположенного по адресу: Республика Татарстан, Заинский муниципальный район, Верхнешипкинское сельское поселение, с. Имянлебаш

Границы территории объекта культурного наследия местного (муниципального) значения «Могила Таджеддина Ялчыгула - татарского просветителя, писателя, поэта и врача, 1768 - 1838 гг.», 1768 - 1838 гг., расположенного по адресу: Республика Татарстан, Заинский муниципальный район, Верхнешипкинское сельское поселение, с. Имянлебаш, проходят:

¹ Местонахождение объекта культурного наследия указано в соответствии с актом органа государственной власти о постановке его на государственную охрану (постановление Кабинета Министров Республики Татарстан от 28.09.2010 № 772)

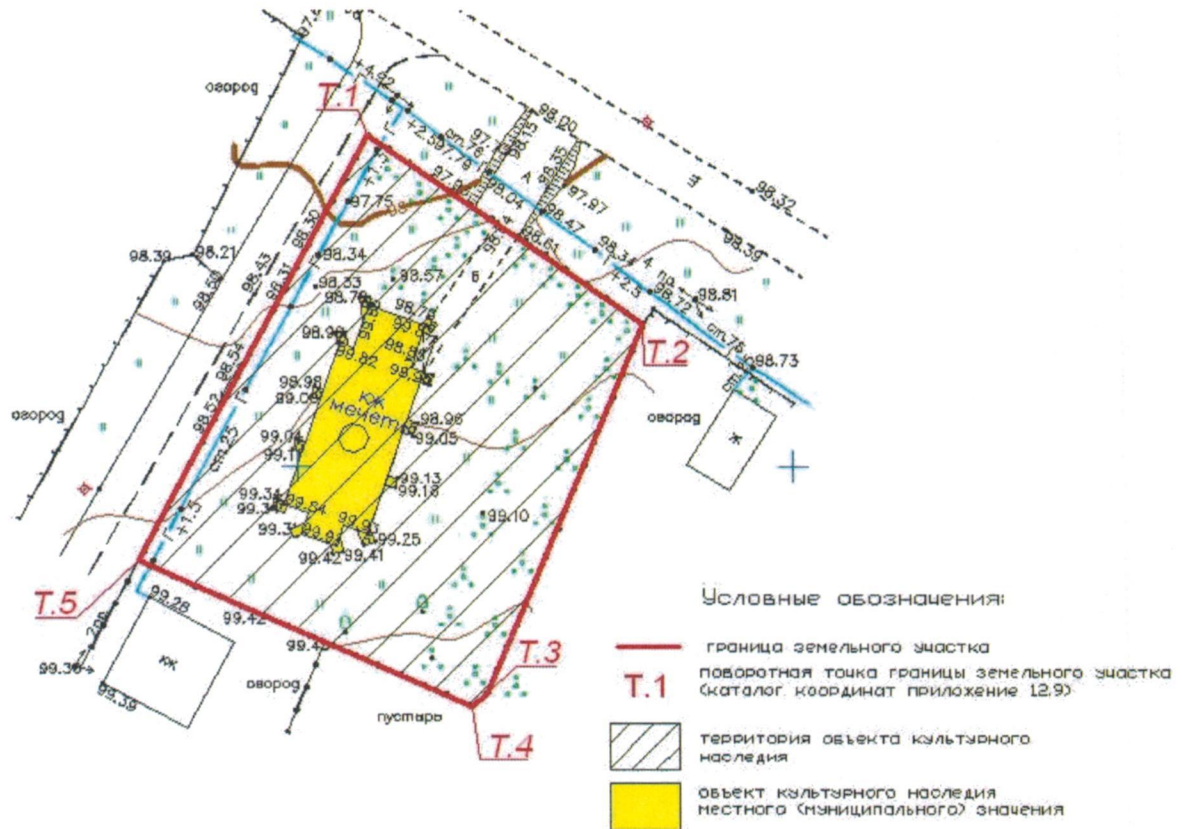
северо-восточная часть: по металлической ограде (поворотные точки 1 – 2);
юго-восточная часть: по металлической ограде (поворотные точки 2 – 3);
юго-западная часть: по металлической ограде (поворотные точки 3 – 4);
северо-западная часть: по металлической ограде (поворотные точки 4 – 1).

Таблица поворотных точек

границ территории объекта культурного наследия местного (муниципального) значения «Могила Гаджедина Ялчыгула - татарского просветителя, писателя, поэта и врача, 1768 - 1838 гг.», 1768 - 1838 гг., расположенного по адресу: Республика Татарстан, Заинский муниципальный район, Верхнешипкинское сельское поселение, с. Имянлебаш

№№ п/п	№№	Координаты точки в системе МСК-16		Координаты точки в системе WGS-84	
		X	Y	Северная широта В	Восточная долгота L
1	Т.1	427197.888	2286563.809	55° 21' 10.336"	51° 49' 11.734"
2	Т.2	427195.280	2286571.080	55° 21' 10.252"	51° 49' 12.147"
3	Т.3	427190.661	2286569.551	55° 21' 10.103"	51° 49' 12.061"
4	Т.4	427193.318	2286562.351	55° 21' 10.188"	51° 49' 11.652"

3. Карта (схема) границ территории объекта культурного наследия местного (муниципального) значения «Мечеть», 1903 - 1904 гг., расположенного по адресу: Республика Татарстан, Заинский муниципальный район, Кадыровское сельское поселение, д. Ахметьево, ул. Центральная, д. 99 Б (Заинский муниципальный район, д. Ахметьево)¹



Картографическое описание границ территории объекта культурного наследия местного (муниципального) значения «Мечеть», 1903 - 1904 гг., расположенного по адресу: Республика Татарстан, Заинский муниципальный район, Кадыровское сельское поселение, д. Ахметьево, ул. Центральная, д. 99 Б

Границы территории объекта культурного наследия местного (муниципального) значения «Мечеть», 1903 - 1904 гг., расположенного по адресу: Республика Татарстан, Заинский муниципальный район, Кадыровское сельское поселение, д. Ахметьево, ул. Центральная, д. 99 Б, проходят:

¹ Местонахождение объекта культурного наследия указано в соответствии с актом органа государственной власти о постановке его на государственную охрану (постановление Кабинета Министров Республики Татарстан от 28.09.2010 № 772)

северная часть: по забору (поворотные точки 1 – 2);
восточная часть: по забору (поворотные точки 2 – 3 – 4);
южная часть: по забору (поворотные точки 4 – 5);
западная часть: по забору (поворотные точки 5 – 1).

Таблица поворотных точек

границ объекта культурного наследия местного (муниципального) значения
 «Мечеть», 1903 - 1904 гг., расположенного по адресу: Республика Татарстан,
 Заинский муниципальный район, Кадыровское сельское поселение, д. Ахметьево,
 ул. Центральная, д. 99 Б

№№ п/п	№№	Координаты точки в системе МСК-16		Координаты точки в системе WGS-84	
		X	Y	Северная широта В	Восточная долгота L
1	Т.1	439583.314	2307857.128	55° 27' 51.284"	52° 09' 21.462"
2	Т.2	439564.294	2307884.892	55° 27' 50.667"	52° 09' 23.040"
3	Т.3	439526.935	2307869.068	55° 27' 49.460"	52° 09' 22.136"
4	Т.4	439525.651	2307867.670	55° 27' 49.418"	52° 09' 22.056"
5	Т.5	439540.493	2307834.000	55° 27' 49.900"	52° 09' 20.141"

4. Карта (схема) границ территории объекта культурного наследия местного (муниципального) значения «Мечеть», 1887 г., расположенного по адресу: Республика Татарстан, Заинский муниципальный район, Верхнепинеячинское сельское поселение, с. Верхние Пинеячи, ул. Речная, д. 18 Б (Заинский муниципальный район, с. Верхние Пинеячи)¹



Картографическое описание границ территории объекта культурного наследия местного (муниципального) значения «Мечеть», 1887 г., расположенного по адресу: Республика Татарстан, Заинский муниципальный район, Верхнепинеячинское сельское поселение, с. Верхние Пинеячи, ул. Речная, д. 18 Б

Границы территории объекта культурного наследия местного (муниципального) значения «Мечеть», 1887 г., расположенного по адресу: Республика Татарстан, Заинский муниципальный район, Верхнепинеячинское сельское поселение, с. Верхние Пинеячи, ул. Речная, д. 18 Б, проходят:

¹ Местонахождение объекта культурного наследия указано в соответствии с актом органа государственной власти о постановке его на государственную охрану (постановление Кабинета Министров Республики Татарстан от 28.09.2010 № 772)

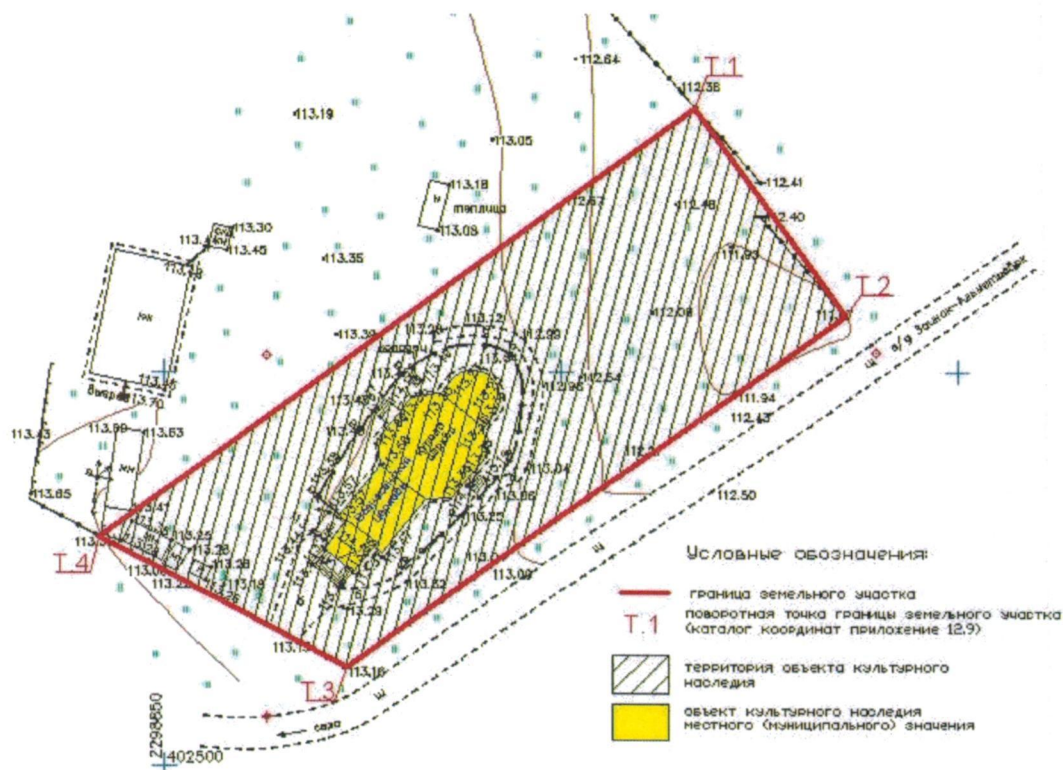
- северная часть:** по металлическому забору (поворотные точки 1 – 2);
восточная часть: по металлическому забору со стороны ул. Нижняя (поворотные точки 2 – 3);
южная часть: по металлическому забору (поворотные точки 3 – 4);
западная часть: по металлическому забору (поворотные точки 4 – 1).

Таблица поворотных точек

границ территории объекта культурного наследия местного (муниципального) значения «Мечеть», 1887 г., расположенного по адресу: Республика Татарстан, Заинский муниципальный район, Верхнепинячинское сельское поселение, с. Верхние Пинячи, ул. Речная, д. 18 Б

№№ п/п	№№	Координаты точки в системе МСК-16		Координаты точки в системе WGS-84	
		X	Y	Северная широта В	Восточная долгота L
1	Т.1	443871.700	2305014.175	55° 30' 10.083"	52° 06' 39.929"
2	Т.2	443847.575	2305045.859	55° 30' 09.302"	52° 06' 41.733"
3	Т.3	443811.875	2305014.400	55° 30' 08.149"	52° 06' 39.938"
4	Т.4	443833.165	2304986.153	55° 30' 08.838"	52° 06' 38.331"

5. Карта (схема) границ территории объекта культурного наследия местного (муниципального) значения «Церковь Вознесенская», 1860 - 1867 гг., расположенного по адресу: Республика Татарстан, Заинский муниципальный район, Савалеевское сельское поселение, с. Кара-Елга, ул. Центральная, д. 1 (Заинский муниципальный район, с. Кара-Елга)¹



Картографическое описание границ территории объекта культурного наследия местного (муниципального) значения «Церковь Вознесенская», 1860 - 1867 гг., расположенного по адресу: Республика Татарстан, Заинский муниципальный район, Савалеевское сельское поселение, с. Кара-Елга, ул. Центральная, д. 1

Границы территории объекта культурного наследия местного (муниципального) значения «Церковь Вознесенская», 1860 - 1867 гг., расположенного по адресу: Республика Татарстан, Заинский муниципальный район, Савалеевское сельское поселение, с. Кара-Елга, ул. Центральная, д. 1, проходят:

северо-западная часть: по земле муниципальной собственности с. Кара-Елга Заинского муниципального района (поворотные точки 4 – 1);

¹ Местонахождение объекта культурного наследия указано в соответствии с актом органа государственной власти о постановке его на государственную охрану (постановление Кабинета Министров Республики Татарстан от 28.09.2010 № 772)

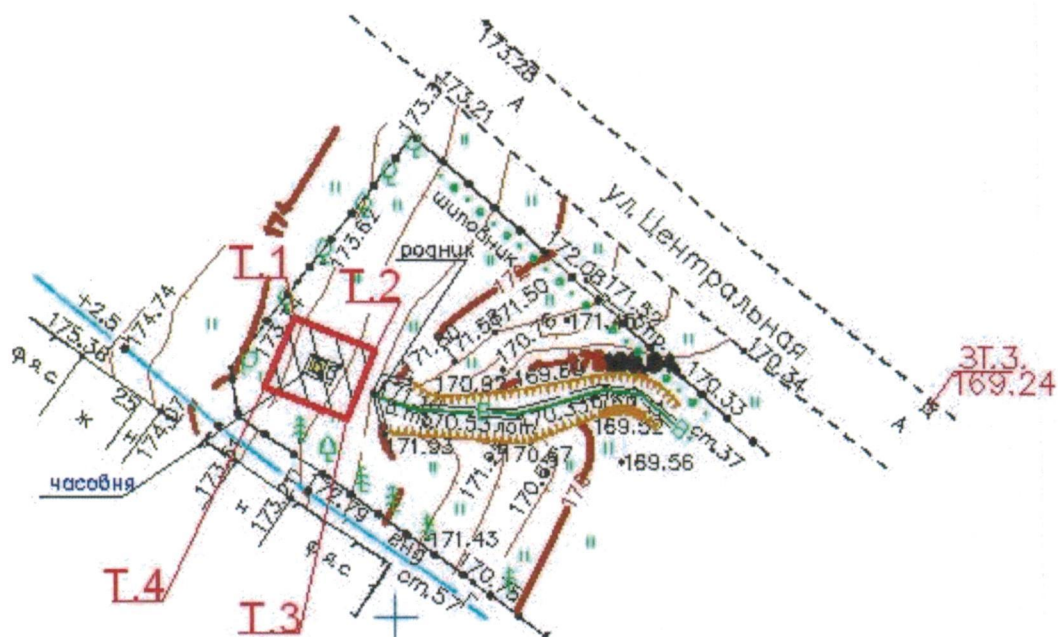
северо-восточная часть: по металлическому забору (поворотные точки 1 – 2);
юго-восточная часть: по металлическому забору (поворотные точки 2 – 3);
юго-Западная часть: по металлическому забору (поворотные точки 3 – 4).

Таблица поворотных точек



границ территории объекта культурного наследия местного (муниципального) значения «Церковь Вознесенская», 1860 - 1867 гг., расположенного по адресу: Республика Татарстан, Заинский муниципальный район, Савалеевское сельское поселение, с. Кара-Елга, ул. Центральная, д. 1

№№ п/п	№№	Координаты точки в системе МСК-16		Координаты точки в системе WGS-84	
		X	Y	Северная широта В	Восточная долгота L
1	Т.1	402583.245	2298916.906	55° 07' 55.041"	52° 0' 53.204"
2	Т.2	402556.949	2298935.929	55° 07' 54.191"	52° 0' 54.278"
3	Т.3	402512.399	2298873.054	55° 07' 52.750"	52° 0' 50.730"
4	Т.4	402528.991	2298841.738	55° 07' 53.286"	52° 0' 48.962"

6. **Карта (схема) границ территории объекта культурного наследия местного (муниципального) значения «Часовня», конец XIX в., расположенного по адресу: Республика Татарстан, Заинский муниципальный район, Тюгеевское сельское поселение, с. Тюгеевка, ул. Центральная (Заинский муниципальный район, с. Тюгеевка)¹**



Условные обозначения:

- граница земельного участка
- Т.1 поворотная точка границы земельного участка (каталог координат приложение 12.9)
-  территория объекта культурного наследия
-  объект культурного наследия местного (муниципального) значения

Картографическое описание границ территории объекта культурного наследия местного (муниципального) значения «Часовня», конец XIX в., расположенного по адресу: Республика Татарстан, Заинский муниципальный район, Тюгеевское сельское поселение, с. Тюгеевка, ул. Центральная

¹ Местонахождение объекта культурного наследия указано в соответствии с актом органа государственной власти о постановке его на государственную охрану (постановление Кабинета Министров Республики Татарстан от 28.09.2010 № 772)

Границы территории объекта культурного наследия местного (муниципального) значения «Часовня», конец XIX в., расположенного по адресу: Республика Татарстан, Заинский муниципальный район, Тюгеевское сельское поселение, с. Тюгеевка, ул. Центральная, проходят:

северо-восточная часть: по земле муниципальной собственности с. Тюгеевка (поворотные точки 1 – 2);

юго-восточная часть: по земле муниципальной собственности с. Тюгеевка (поворотные точки 2 – 3);

юго-западная часть: по земле муниципальной собственности с. Тюгеевка (поворотные точки 3 – 4);

северо-западная часть: по земле муниципальной собственности с. Тюгеевка (поворотные точки 4 – 1).

Таблица поворотных точек

границ территории объекта культурного наследия местного (муниципального) значения «Часовня», конец XIX в., расположенного по адресу: Республика Татарстан, Заинский муниципальный район, Тюгеевское сельское поселение, с. Тюгеевка, ул. Центральная

№№ п/п	№№	Координаты точки в системе МСК-16		Координаты точки в системе WGS-84	
		X	Y	Северная широта В	Восточная долгота L
1	Т.1	402921.587	2284042.753	55° 08' 5.049"	51° 46' 53.633"
2	Т.2	402919.292	2284048.495	55° 08' 4.976"	51° 46' 53.958"
3	Т.3	402914.334	2284046.437	55° 08' 4.815"	51° 46' 53.843"
4	Т.4	402916.604	2284040.624	55° 08' 4.888"	51° 46' 53.514"

7. **Карта (схема) границ территории объекта культурного наследия местного (муниципального) значения «Часовня», кон. XIX в., расположенного по адресу: Республика Татарстан, Заинский муниципальный район, Кадыровское сельское поселение, с. Кадырово, ул. Центральная, поз. 19А (Заинский муниципальный район, д. Кадырово)¹**



Картографическое описание границ территории объекта культурного наследия местного (муниципального) значения «Часовня», кон. XIX в., расположенного по адресу: Республика Татарстан, Заинский муниципальный район, Кадыровское сельское поселение, с. Кадырово, ул. Центральная, поз. 19А

Границы территории объекта культурного наследия местного (муниципального) значения «Часовня», кон. XIX в., расположенного по адресу: Республика Татарстан, Заинский муниципальный район, Кадыровское сельское поселение, с. Кадырово, ул. Центральная, поз. 19А, проходят:

северная часть: по металлическому ограждению (поворотные точки 1 – 2);

восточная часть: по металлическому ограждению (поворотные точки 2 – 3);

¹ Местонахождение объекта культурного наследия указано в соответствии с актом органа государственной власти о постановке его на государственную охрану (постановление Кабинета Министров Республики Татарстан от 28.09.2010 № 772)

южная часть: по металлическому забору со стороны ул. Центральная (поворотные точки 3 – 4);

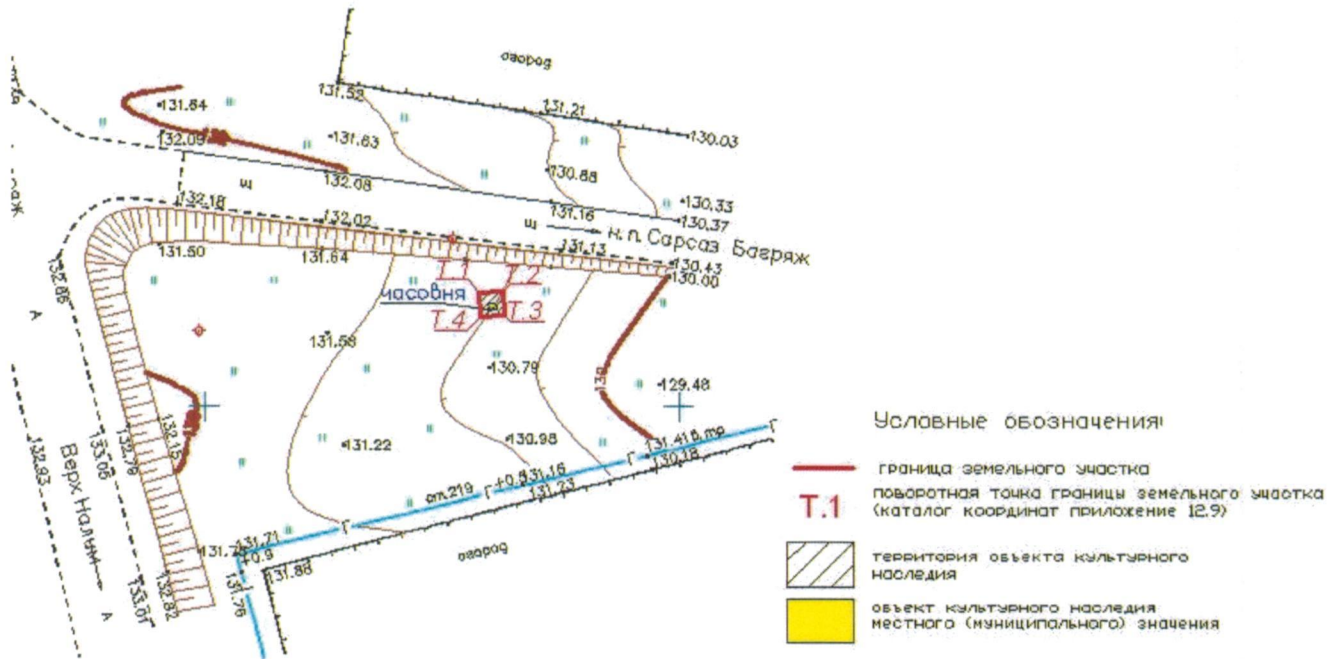
западная часть: по металлическому ограждению (поворотные точки 4 – 1).

Таблица поворотных точек

границ территории объекта культурного наследия местного (муниципального) значения «Часовня», кон. XIX в., расположенного по адресу: Республика Татарстан, Заинский муниципальный район, Кадыровское сельское поселение, с. Кадырово, ул. Центральная, поз. 19А

№№ п/п	№№	Координаты точки в системе МСК-16		Координаты точки в системе WGS-84	
		X	Y	Северная широта В	Восточная долгота L
1	T.1	438214.928	2305237.069	55° 27' 7.160"	52° 6' 52.253"
2	T.2	438215.007	2305239.216	55° 27' 7.162"	52° 6' 52.375"
3	T.3	438212.605	2305239.305	55° 27' 7.084"	52° 6' 52.380"
4	T.4	438212.525	2305237.158	55° 27' 7.082"	52° 6' 52.258"

8. Карта (схема) границ территории объекта культурного наследия местного (муниципального) значения «Часовня», 2-я пол. XIX в., расположенного по адресу: Республика Татарстан, Заинский муниципальный район, Багряжское сельское поселение, с. Сарсаз-Багряж (Заинский муниципальный район, д. Сарсас Багряж)¹



Картографическое описание границ территории объекта культурного наследия местного (муниципального) значения «Часовня», 2-я пол. XIX в., расположенного по адресу: Республика Татарстан, Заинский муниципальный район, Багряжское сельское поселение, с. Сарсаз-Багряж

Границы территории объекта культурного наследия местного (муниципального) значения «Часовня», 2-я пол. XIX в., расположенного по адресу: Республика Татарстан, Заинский муниципальный район, Багряжское сельское поселение, с. Сарсаз-Багряж, проходят:

северная часть: по металлической ограде (поворотные точки 1 – 2);

восточная часть: по металлической ограде (поворотные точки 2 – 3);

¹ Местонахождение объекта культурного наследия указано в соответствии с актом органа государственной власти о постановке его на государственную охрану (постановление Кабинета Министров Республики Татарстан от 28.09.2010 № 772)

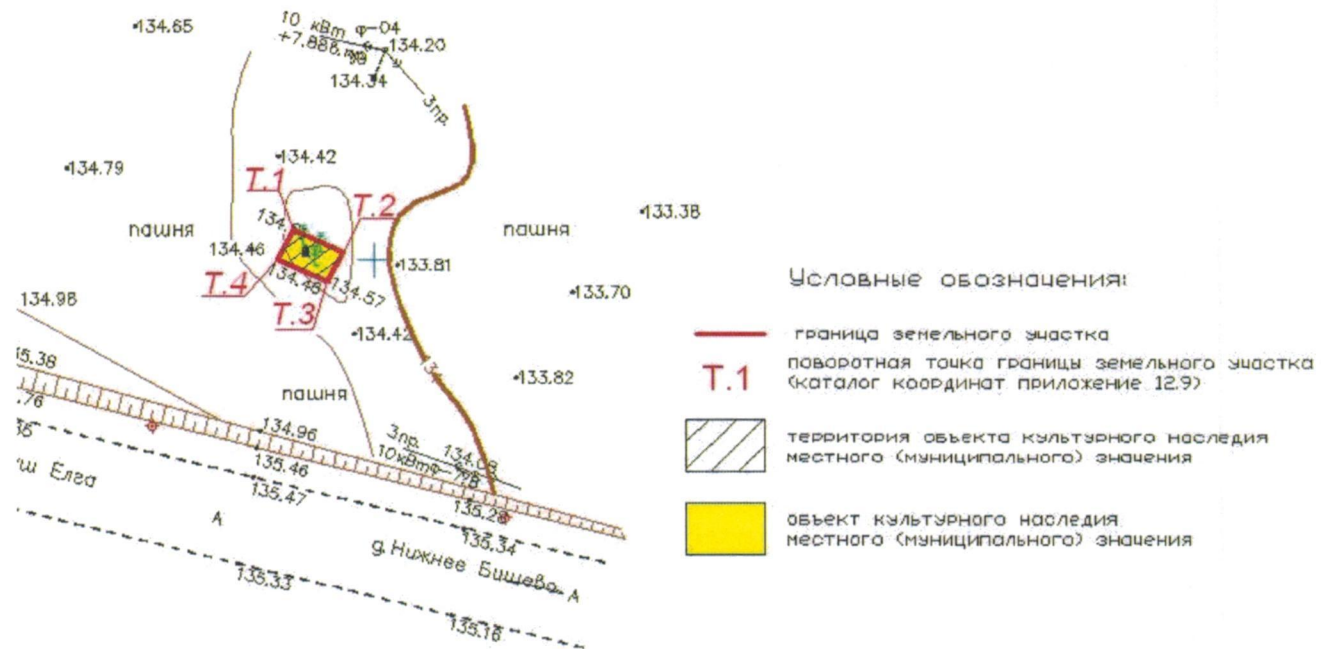
южная часть: по металлической ограде (поворотные точки 3 – 4);
западная часть: по металлической ограде (поворотные точки 4 – 1).

Таблица поворотных точек

границ территории объекта культурного наследия местного (муниципального) значения «Часовня», 2-я пол. XIX в., расположенного по адресу: Республика Татарстан, Заинский муниципальный район, Багряжское сельское поселение, с. Сарсаз-Багряж

№№ п/п	№№	Координаты точки в системе МСК-16		Координаты точки в системе WGS-84	
		X	Y	Северная широта В	Восточная долгота L
1	Т.1	424261.996	2311778.925	55° 19' 35.575"	52° 13' 2.365"
2	Т.2	424262.197	2311781.450	55° 19' 35.581"	52° 13' 2.509"
3	Т.3	424259.624	2311781.654	55° 19' 35.498"	52° 13' 2.520"
4	Т.4	424259.408	2311779.130	55° 19' 35.491"	52° 13' 2.377"

9. Карта (схема) границ территории объекта культурного наследия местного (муниципального) значения «Могила мусульманского святого», XVIII в., расположенного по адресу: Республика Татарстан, Заинский муниципальный район, Нижнебишевское сельское поселение, с. Нижнее Бишево (Заинский муниципальный район, д. Нижнее Бишево)¹



Картографическое описание границ территории объекта культурного наследия местного (муниципального) значения «Могила мусульманского святого», XVIII в., расположенного по адресу: Республика Татарстан, Заинский муниципальный район, Нижнебишевское сельское поселение, с. Нижнее Бишево

Границы территории объекта культурного наследия местного (муниципального) значения «Могила мусульманского святого», XVIII в., расположенного по адресу: Республика Татарстан, Заинский муниципальный район, Нижнебишевское сельское поселение, с. Нижнее Бишево, проходят:

- северная часть:** по металлическому ограждению (поворотные точки 1 – 2);
- восточная часть:** по металлическому ограждению (поворотные точки 2 – 3);

¹ Местонахождение объекта культурного наследия указано в соответствии с актом органа государственной власти о постановке его на государственную охрану (постановление Кабинета Министров Республики Татарстан от 28.09.2010 № 772)

южная часть: по металлическому забору со стороны асфальтированной дороги в с. Нижнее Бишево (поворотные точки 3 – 4);

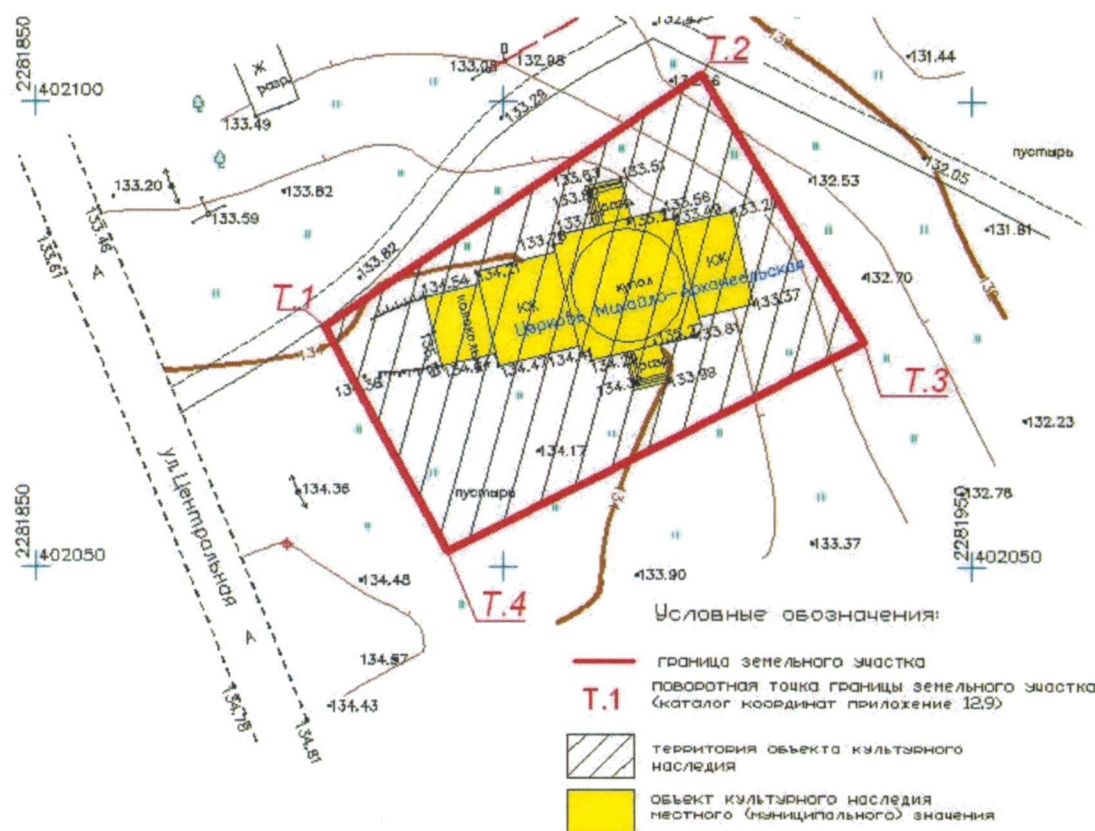
западная часть: по металлическому ограждению (поворотные точки 4 – 1).

Таблица поворотных точек

границ территории объекта культурного наследия местного (муниципального) значения «Могила мусульманского святого», XVIII в., расположенного по адресу: Республика Татарстан, Заинский муниципальный район, Нижнебишевское сельское поселение, с. Нижнее Бишево

№№ п/п	№№	Координаты точки в системе МСК-16		Координаты точки в системе WGS-84	
		X	Y	Северная широта B	Восточная долгота L
1	T.1	437552.657	2312792.793	55° 26' 45.251"	52° 14' 2.037"
2	T.2	437550.726	2312797.245	55° 26' 45.188"	52° 14' 2.290"
3	T.3	437548.010	2312795.836	55° 26' 45.100"	55° 14' 2.210"
4	T.4	437550.020	2312791.258	55° 26' 45.166"	55° 14' 1.950"

10. Карта (схема) границ территории объекта культурного наследия местного (муниципального) значения «Церковь Михайло-Архангельская», конец XIX в., расположенного по адресу: Республика Татарстан, Заинский муниципальный район, Тюгеевское сельское поселение, Тюгеевское сельское поселение, д. Большой Батрас, ул. Центральная (Заинский муниципальный район, с. Большой Батрас)¹



Картографическое описание границ территории объекта культурного наследия местного (муниципального) значения «Церковь Михайло-Архангельская», конец XIX в., расположенного по адресу: Республика Татарстан, Заинский муниципальный район, Тюгеевское сельское поселение, д. Большой Батрас, ул. Центральная

¹ Местонахождение объекта культурного наследия указано в соответствии с актом органа государственной власти о постановке его на государственную охрану (постановление Кабинета Министров Республики Татарстан от 28.09.2010 № 772)

Границы территории объекта культурного наследия местного (муниципального) значения «Церковь Михайло-Архангельская», конец XIX в., расположенного по адресу: Республика Татарстан, Заинский муниципальный район, Тюгеевское сельское поселение, д. Большой Батрас, ул. Центральная, проходят:

северная часть: по земле муниципальной собственности д. Большой Батрас Заинского муниципального района (поворотные точки 1 – 2);

восточная часть: по земле муниципальной собственности д. Большой Батрас Заинского муниципального района (поворотные точки 2 – 3);

южная часть: по земле муниципальной собственности д. Большой Батрас Заинского муниципального района (поворотные точки 3 – 4);

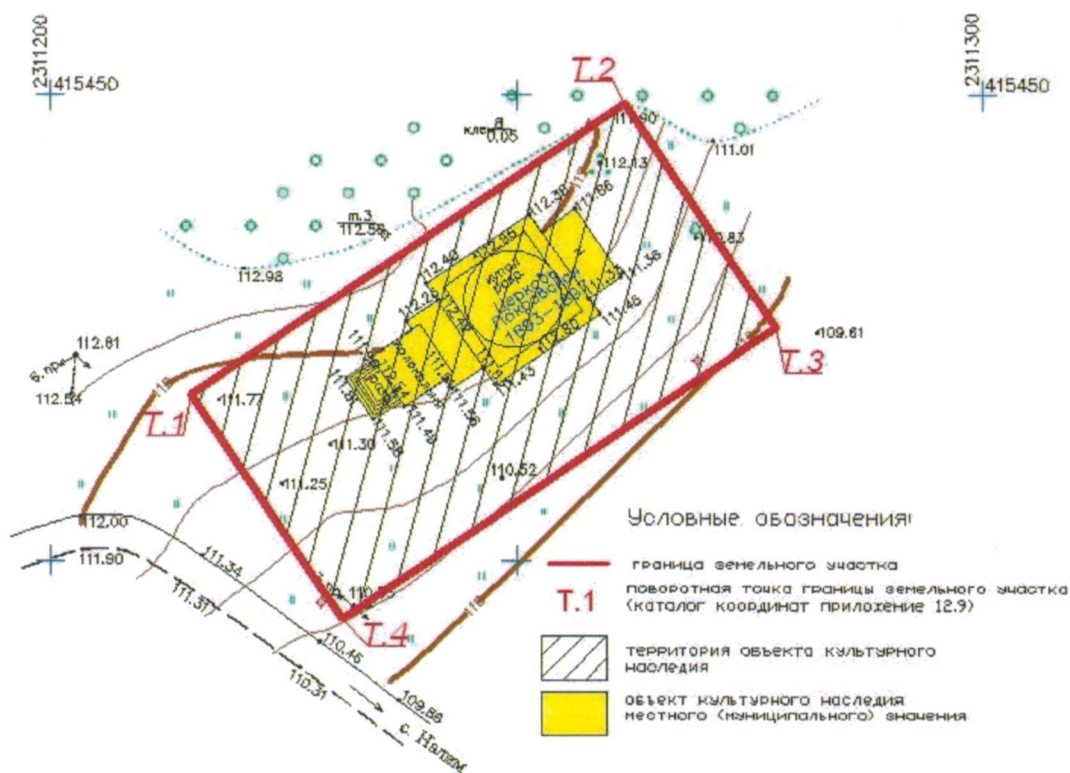
западная часть: по земле муниципальной собственности д. Большой Батрас со стороны ул. Центральная (поворотные точки 4 – 1).

Таблица поворотных точек

границ территории объекта культурного наследия местного (муниципального) значения «Церковь Михайло-Архангельская», конец XIX в., расположенного по адресу: Республика Татарстан, Заинский муниципальный район, Тюгеевское сельское поселение, д. Большой Батрас, ул. Центральная

№№ п/п	№№	Координаты точки в системе МСК-16		Координаты точки в системе WGS-84	
		X	Y	Северная широта В	Восточная долгота L
1	Т.1	402075.863	2281880.883	55° 7' 37.432"	51° 44' 51.804"
2	Т.2	402102.904	2281921.133	55° 7' 38.311"	51° 44' 54.070"
3	Т.3	402074.165	2281938.589	55° 7' 37.384"	51° 44' 55.061"
4	Т.4	402051.488	2281894.047	55° 7' 36.645"	51° 44' 52.553"

11. Карта (схема) границ территории объекта культурного наследия местного (муниципального) значения «Церковь Покровская», 1893 - 1897 гг., расположенного по адресу: Республика Татарстан, Заинский муниципальный район, Верхненалимское сельское поселение, с. Налим, ул. Церковная, д. 1 (Заинский муниципальный район, д. Налим)¹



Картографическое описание границ территории объекта культурного наследия местного (муниципального) значения «Церковь Покровская», 1893 - 1897 гг., расположенного по адресу: Республика Татарстан, Заинский муниципальный район, Верхненалимское сельское поселение, с. Налим, ул. Церковная, д. 1

Границы территории объекта культурного наследия местного (муниципального) значения «Церковь Покровская», 1893 - 1897 гг., расположенного по адресу: Республика Татарстан, Заинский муниципальный район, Верхненалимское сельское поселение, с. Налим, ул. Церковная, д. 1, проходят:

¹ Местонахождение объекта культурного наследия указано в соответствии с актом органа государственной власти о постановке его на государственную охрану (постановление Кабинета Министров Республики Татарстан от 28.09.2010 № 772)

северо-западная часть: по земле муниципальной собственности с. Налим Заинского муниципального района (поворотные точки 1 – 2);

северо-восточная часть: по земле муниципальной собственности с. Налим Заинского муниципального района (поворотные точки 2 – 3);

юго-восточная часть: по земле муниципальной собственности с. Налим Заинского муниципального района (поворотные точки 3 – 4);

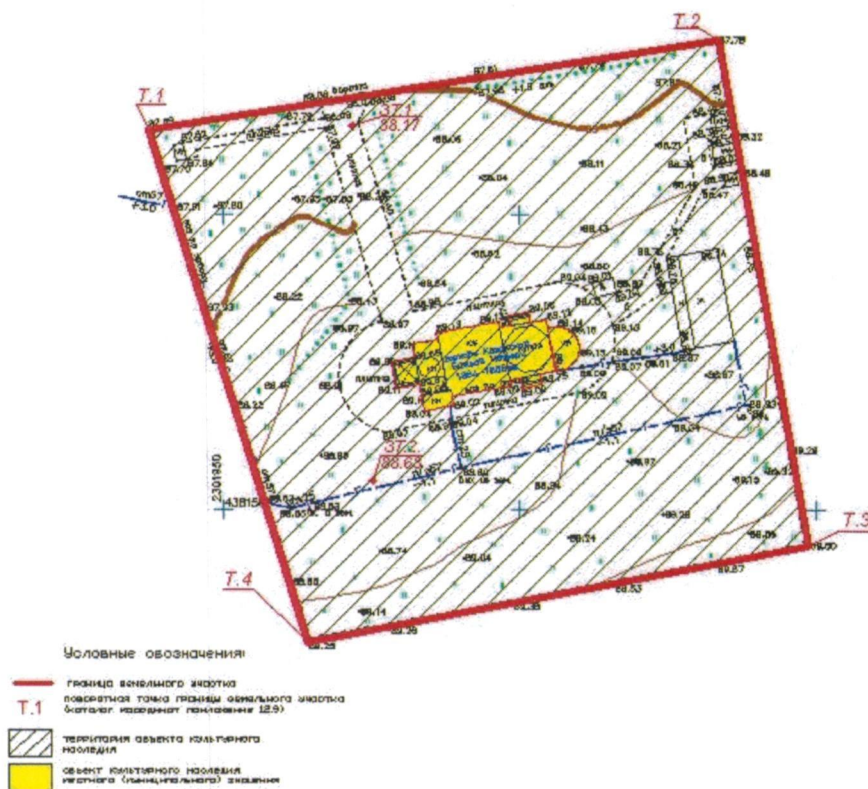
юго-западная часть: по земле муниципальной собственности с. Налим Заинского муниципального района (поворотные точки 4 – 1).

Таблица поворотных точек

границ территории объекта культурного наследия местного (муниципального) значения «Церковь Покровская», 1893 - 1897 гг., расположенного по адресу: Республика Татарстан, Заинский муниципальный район, Верхненалимское сельское поселение, с. Налим, ул. Церковная, д. 1

№№ п/п	№№	Координаты точки в системе МСК-16		Координаты точки в системе WGS-84	
		X	Y	Северная широта В	Восточная долгота L
1	T.1	415417.654	2311215.129	55° 14' 49.626"	52° 12' 29.133"
2	T.2	415449.016	2311261.622	55° 14' 50.637"	52° 12' 31.769"
3	T.3	415424.998	2311277.823	55° 14' 49.859"	52° 12' 32.683"
4	T.4	415393.636	2311231.330	55° 14' 48.848"	52° 12' 30.047"

12. Карта (схема) границ территории объекта культурного наследия местного (муниципального) значения «Церковь Казанской Божьей Матери», 1864 - 1868 гг., расположенного по адресу: Республика Татарстан, Заинский муниципальный район, Кадыровское сельское поселение, с. Федотово (Заинский муниципальный район, с. Федоровка)¹



Картографическое описание границ территории объекта культурного наследия местного (муниципального) значения «Церковь Казанской Божьей Матери», 1864 - 1868 гг., расположенного по адресу: Республика Татарстан, Заинский муниципальный район, Кадыровское сельское поселение, с. Федотово

Границы территории объекта культурного наследия местного (муниципального) значения «Церковь Казанской Божьей Матери», 1864 - 1868 гг., расположенного по адресу: Республика Татарстан, Заинский муниципальный район, Кадыровское сельское поселение, с. Федотово, проходят:

северная часть: по забору (поворотные точки 1 – 2);

восточная часть: по забору (поворотные точки 2 – 3);

¹ Местонахождение объекта культурного наследия указано в соответствии с актом органа государственной власти о постановке его на государственную охрану (постановление Кабинета Министров Республики Татарстан от 28.09.2010 № 772)

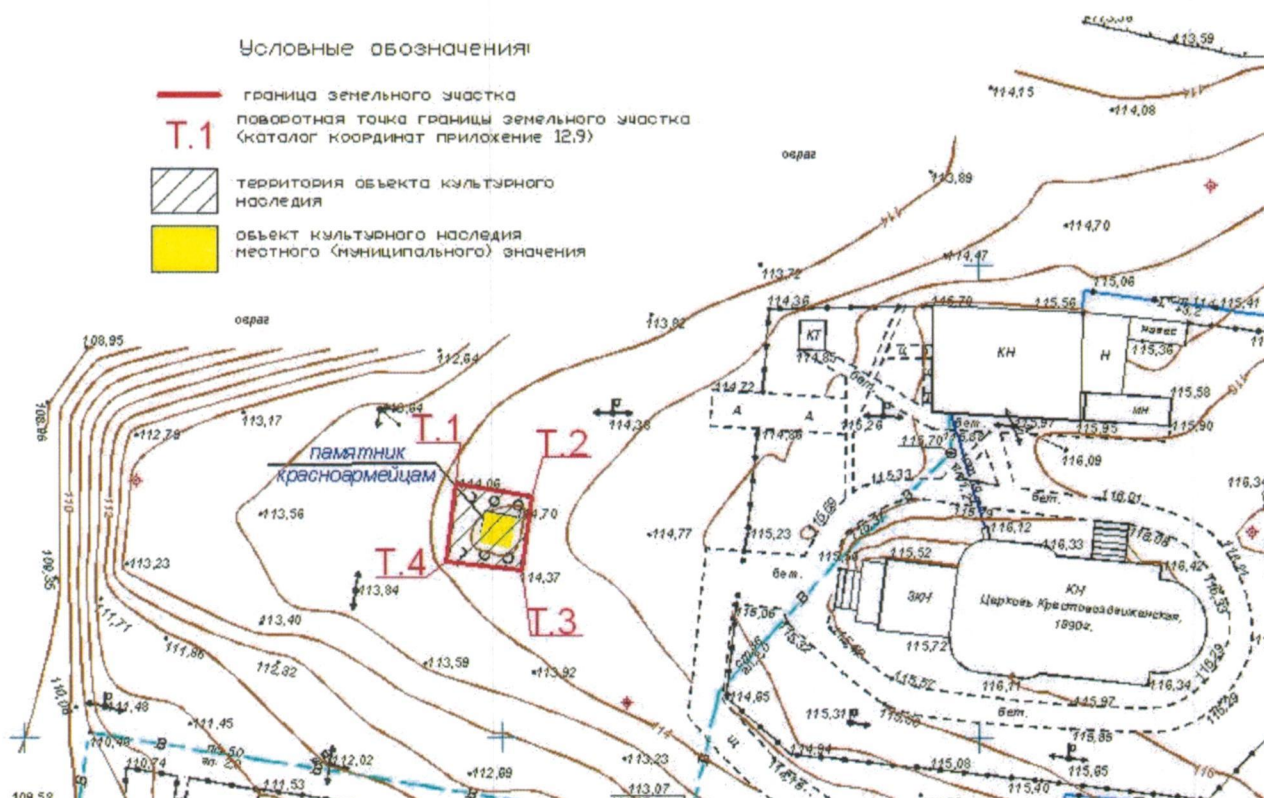
южная часть: по забору (поворотные точки 3 – 4);
западная часть: по забору (поворотные точки 4 – 1).

Таблица поворотных точек

границ территории объекта культурного наследия местного (муниципального) значения «Церковь Казанской Божьей Матери», 1864 - 1868 гг., расположенного по адресу: Республика Татарстан, Заинский муниципальный район, Кадыровское сельское поселение, с. Федотово

№№ п/п	№№	Координаты точки в системе МСК-16		Координаты точки в системе WGS-84	
		X	Y	Северная широта В	Восточная долгота L
1	Т.1	438214.283	2301937.462	55° 27' 7.223"	52° 3' 44.516"
2	Т.2	438229.791	2302033.725	55° 27' 7.723"	52° 3' 49.994"
3	Т.3	438143.769	2302048.684	55° 27' 4.941"	52° 3' 50.843"
4	Т.4	438127.496	2301964.278	55° 27' 4.416"	52° 3' 46.040"

13. Карта (схема) границ территории объекта культурного наследия местного (муниципального) значения «Могила красноармейцев-продотрядников, погибших во время «Вилочного восстания»», 1920 г., расположенного по адресу: Республика Татарстан, Заинской муниципальный район, г. Заинск, ул. Красная площадь (г. Заинск, Красная площадь)¹



Картографическое описание границ территории объекта культурного наследия местного (муниципального) значения «Могила красноармейцев-продотрядников, погибших во время «Вилочного восстания»», 1920 г., расположенного по адресу: Республика Татарстан, Заинской муниципальный район, г. Заинск, ул. Красная площадь

¹ Местонахождение объекта культурного наследия указано в соответствии с актом органа государственной власти о постановке его на государственную охрану (постановление Кабинета Министров Республики Татарстан от 28.09.2010 № 772)

Границы территории объекта культурного наследия местного (муниципального) значения «Могила красноармейцев-продотрядников, погибших во время «Вилочного восстания»», 1920 г., расположенного по адресу: Республика Татарстан, Заинской муниципальный район, г. Заинск, ул. Красная площадь, проходят:

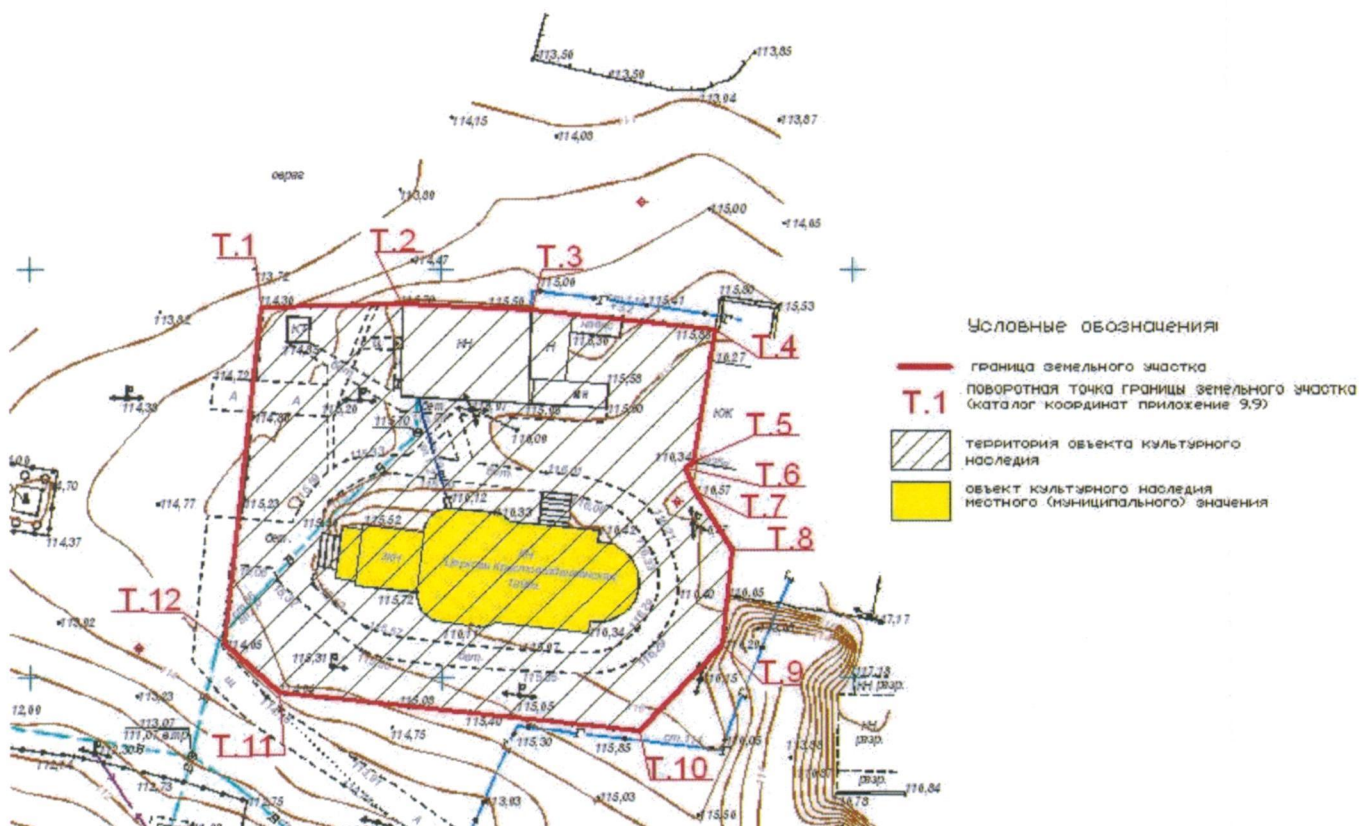
- северная часть:** по металлическому забору (поворотные точки 1 – 2);
восточная часть: по металлическому забору (поворотные точки 2 – 3);
южная часть: по металлическому забору (поворотные точки 3 – 4);
западная часть: по металлическому забору (поворотные точки 4 – 1).

Таблица поворотных точек

границ территории объекта культурного наследия местного (муниципального) значения «Могила красноармейцев-продотрядников, погибших во время «Вилочного восстания»», 1920 г., расположенного по адресу: Республика Татарстан, Заинской муниципальный район, г. Заинск, ул. Красная площадь

№№ п/п	№№	Координаты точки в системе МСК-16		Координаты точки в системе WGS-84	
		X	Y	Северная широта B	Восточная долгота L
1	Т.1	423226.807	2301995.317	55° 19' 2.585"	52° 3' 47.446"
2	Т.2	423225.423	2302003.174	55° 19' 2.540"	52° 3' 47.891"
3	Т.3	423217.644	2302002.103	55° 19' 2.288"	52° 3' 47.830"
4	Т.4	423218.539	2301994.255	55° 19' 2.317"	52° 3' 47.385"

14. Карта (схема) границ территории объекта культурного наследия местного (муниципального) значения «Церковь Крестовоздвиженская», 1890 г., расположенного по адресу: Республика Татарстан, Заинской муниципальный район, г. Заинск, ул. Красная площадь, д. 7 (г. Заинск, Красная площадь)¹



Картографическое описание границ территории объекта культурного наследия местного (муниципального) значения «Церковь Крестовоздвиженская», 1890 г., расположенного по адресу: Республика Татарстан, Заинской муниципальный район, г. Заинск, ул. Красная площадь, д. 7

Границы территории объекта культурного наследия местного (муниципального) значения «Церковь Крестовоздвиженская», 1890 г., расположенного по адресу: Республика Татарстан, Заинской муниципальный район, г. Заинск, ул. Красная площадь, д. 7, проходят:

¹ Местонахождение объекта культурного наследия указано в соответствии с актом органа государственной власти о постановке его на государственную охрану (постановление Кабинета Министров Республики Татарстан от 28.09.2010 № 772)

северная часть: по металлическому забору, по стене каменного нежилого здания (поворотные точки 1 – 2 – 3 – 4);

восточная часть: по стене каменного жилого здания № 25а, по металлическому забору (поворотные точки 4 – 5 – 6 – 7 – 8 – 9 – 10);

южная часть: по металлическому забору (поворотные точки 10 – 11 – 12);

западная часть: по металлическому забору (поворотные точки 12 – 1).

Таблица поворотных точек

границ территории объекта культурного наследия местного (муниципального) значения «Церковь Крестовоздвиженская», 1890 г., расположенного по адресу: Республика Татарстан, Заинский муниципальный район, г. Заинск, ул. Красная площадь, д. 7

№№ п/п	№№	Координаты точки в системе МСК-16		Координаты точки в системе WGS-84	
		X	Y	Северная широта В	Восточная долгота L
1	T.1	423245.420	2302028.136	55° 19' 3.186"	52° 3' 49.307"
2	T.2	423245.771	2302045.115	55° 19' 3.197"	52° 3' 50.270"
3	T.3	423244.976	2302060.969	55° 19' 3.171"	52° 3' 51.169"
4	T.4	423242.631	2302083.349	55° 19' 3.095"	52° 3' 52.438"
5	T.5	423226.480	2302080.612	55° 19' 2.573"	52° 3' 52.282"
6	T.6	423225.774	2302079.705	55° 19' 2.550"	52° 3' 52.231"
7	T.7	423223.098	2302080.711	55° 19' 2.463"	52° 3' 52.288"
8	T.8	423215.795	2302085.425	55° 19' 2.227"	52° 3' 52.555"
9	T.9	423204.055	2302084.135	55° 19' 1.848"	52° 3' 52.481"
10	T.10	423193.417	2302073.965	55° 19' 1.504"	52° 3' 51.904"
11	T.11	423198.163	2302030.356	55° 19' 1.658"	52° 3' 49.432"
12	T.12	423204.185	2302023.598	55° 19' 1.853"	52° 3' 49.049"

Приложение № 2
к приказу
Министерства культуры
Республики Татарстан
от « 30 » 11 2017
№ 109309

**Режим использования
территорий объектов культурного наследия местного (муниципального)
значения, расположенных на территории Заинского муниципального района**

В границах территории объектов культурного наследия местного (муниципального) значения **разрешается:**

проведение работ по сохранению объектов культурного наследия, направленных на обеспечение физической сохранности объектов культурного наследия, в том числе консервация, ремонт, реставрация, приспособление объекта культурного наследия для современного использования без изменения его особенностей, составляющих предмет охраны;

воссоздание утраченных элементов и частей объекта культурного наследия по существующим чертежам, обмерам и историческим аналогам;

хозяйственная деятельность, не нарушающая целостность объекта культурного наследия и не создающая угрозы его повреждения, разрушения или уничтожения;

снос строений, зданий или сооружений либо их отдельных частей, конструкций в целях освобождения территории объекта культурного наследия от самовольных построек при наличии достаточных научных данных и правовых оснований для их сноса;

использование земельного участка, приспособление объекта культурного наследия для современного использования в соответствии со следующими видами разрешенного использования земельного участка и объектов капитального строительства (коды видов разрешенного использования указаны в соответствии с приказом Министерства экономического развития Российской Федерации от 1 сентября 2014 г. № 540 «Об утверждении классификатора видов разрешённого использования земельных участков»):

религиозное использование (код 3.7);

историко-культурная деятельность (код 9.3);

капитальный ремонт существующих объектов инженерной инфраструктуры (внешние сети электроснабжения, телефонизации, теплоснабжения, газоснабжения, водоснабжения, канализации);

благоустройство: использование в покрытии площадок, подходов и проездов традиционных материалов (камень, гранит и иные материалы, имитирующие натуральные), применение отдельно стоящего оборудования освещения, отвечающего характеристикам элементов исторической среды;

озеленение: сохранение ценных пород деревьев, за исключением санитарных рубок; посадка новых ценных пород деревьев, за исключением хвойных, при условии формирования крон деревьев, не препятствующих восприятию объекта культурного наследия; посадка кустарников, разбивка газонов и цветников;

установка на фасаде объекта культурного наследия информационных надписей и обозначений, мемориальных досок не выше первого этажа объекта культурного наследия;

понижение директивного уровня территории, вертикальная планировка дворовых территорий при наличии археологического сопровождения работ.

Все вышеуказанные работы проводятся на основании письменного разрешения на проведение работ по сохранению объекта культурного наследия, выданного Исполнительным комитетом муниципального образования города Заинска, в соответствии с согласованным с Исполнительным комитетом муниципального образования города Заинска заданием на проведение работ по сохранению объекта культурного наследия и проектной документацией, при условии осуществления Министерством культуры Республики Татарстан контроля за проведением указанных работ.

В границах территорий объекта культурного наследия регионального (республиканского) значения **запрещается:**

проведение земляных, строительных, мелиоративных и иных работ, за исключением работ по сохранению объекта культурного наследия или его отдельных элементов, сохранению историко-градостроительной среды объекта культурного наследия;

проведение земляных, строительных, мелиоративных и иных работ без археологического сопровождения работ;

строительство объектов капитального строительства и увеличение объёмно-пространственных характеристик существующих на территории памятника объектов капитального строительства;

установка на уличных фасадах и крыше объектов культурного наследия кондиционеров, крупногабаритных антенн и иных элементов инженерного оборудования;

установка средств наружной рекламы, за исключением распространения на объектах культурного наследия и их территориях наружной рекламы, содержащей исключительно информацию о проведении на объектах культурного наследия и их территориях театрально-зрелищных, культурно-просветительских и зрелищно-развлекательных мероприятий или исключительно информацию об указанных мероприятиях с одновременным упоминанием об определенном лице как о спонсоре конкретного мероприятия при условии, если такому упоминанию отведено не более

чем десять процентов рекламной площади (пространства), если такое размещение наружной рекламы на объектах культурного наследия и их территориях соответствует требованиям охранного обязательства собственника или иного законного владельца объекта культурного наследия;

использование открытого способа свечения при установке средств наружной информации (вывесок) на фасадах;

прокладка объектов инженерной инфраструктуры (внешние сети водоснабжения, канализации, теплоснабжения, газоснабжения, электроснабжения, телефонизации) надземным способом;

установка киосков, павильонов, навесов, малых архитектурных форм, за исключением восстановления утраченных;

использование технологий, создающих динамические нагрузки на объект культурного наследия и на окружающую его застройку;

вырубка ценных пород деревьев, за исключением санитарных вырубок;

засорение территории объекта культурного наследия бытовыми отходами любого вида и форм;

устройство парковок.