

ИСПОЛНИТЕЛЬНЫЙ КОМИТЕТ
МАЙНСКОГО
СЕЛЬСКОГО ПОСЕЛЕНИЯ
АЛЕКСЕЕВСКОГО
МУНИЦИПАЛЬНОГО РАЙОНА
РЕСПУБЛИКИ ТАТАРСТАН



ТАТАРСТАН РЕСПУБЛИКАСЫ
АЛЕКСЕЕВСК
МУНИЦИПАЛЬ РАЙОНЫНЫҢ
МАЙНА
АВЫЛ ЖИРЛЕГЕ
БАШКАРМА КОМИТЕТЫ

ПОСТАНОВЛЕНИЕ

04.07. 2016г.

КАРАР

№ 12

**Об утверждении Схемы водоотведения и водоснабжения
Майнского сельского поселения
Алексеевского муниципального района
Республики Татарстан на период до 2026 года**

В соответствии с Федеральным законом «Об общих принципах органов местного самоуправления в Российской Федерации» от 06.10.2003 г. №131-ФЗ

П о с т а н о в л я ю:

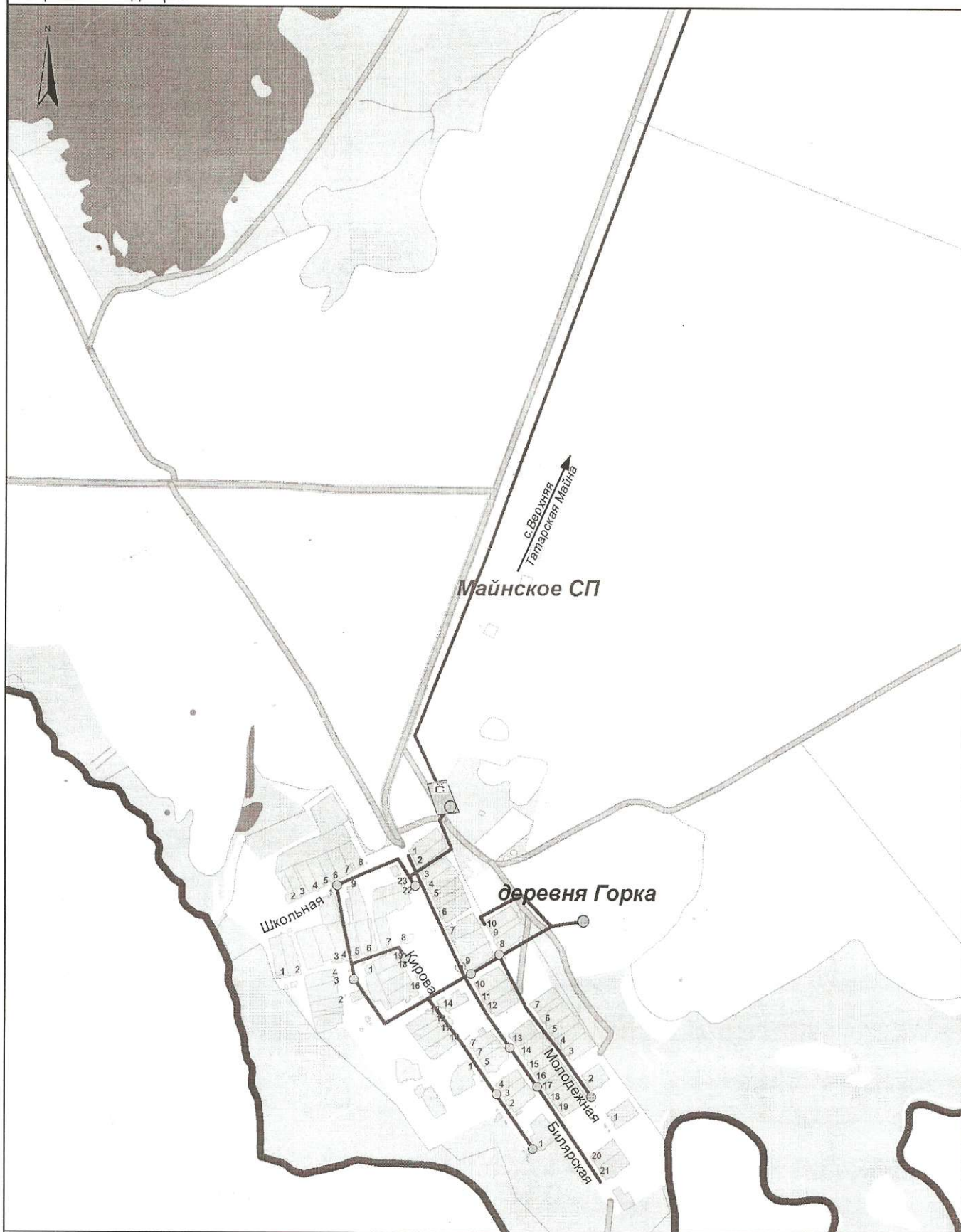
1. Утвердить Схему водоотведения и водоснабжения Майнского сельского поселения Алексеевского муниципального района на период до 2026 года (приложение)
2. Обнародовать настоящее представление на официальных стендах Майнского сельского поселения Алексеевского муниципального района Республики Татарстан и разместить на официальном сайте Алексеевского муниципального района Республики Татарстан.
3. Контроль за исполнением настоящего постановления оставляю за собой.

**Руководитель
Исполнительного комитета
Майнского сельского поселения**



Р.Н. Гафиятуллин

Схема водоснабжения Майнского сельского поселения Алексеевского муниципального района РТ
Фрагмент 3. д.Горка



Условные обозначения

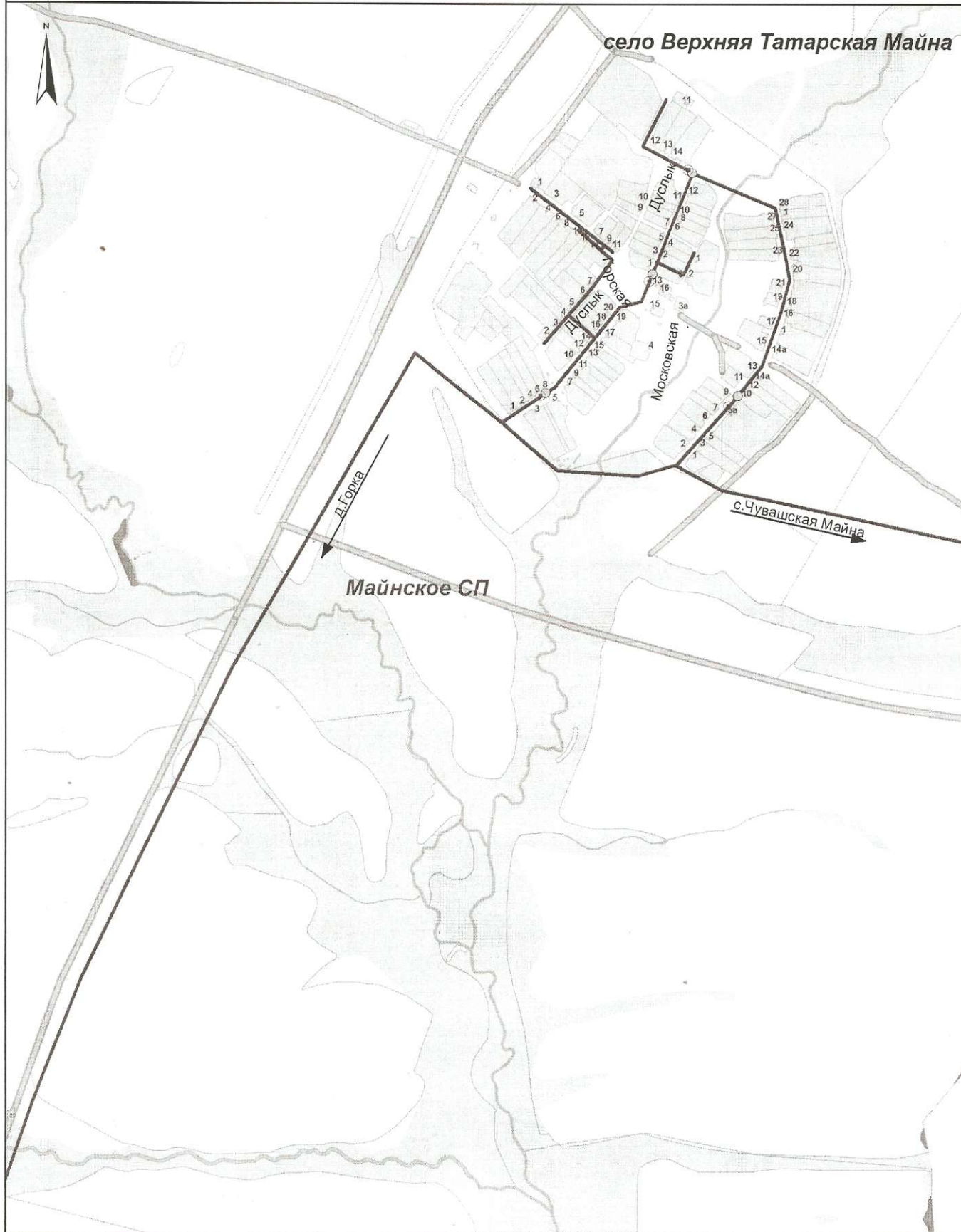
- границы муниципальных образований
- территории населенных пунктов
- здания, строения, сооружения
- зеленые насаждения
- леса, лесополосы
- водные объекты
- улично-дорожная сеть
- автомобильные дороги

Водопроводная сеть

- существующие водоводы
- планируемые водоводы
- водозаборные скважины (существующие)
- водозаборные скважины (планируемые)
- существующие сооружения водопроводной сети (насосные станции, водонапорные башни)
- планируемые сооружения водопроводной сети (насосные станции, водонапорные башни)

- колодцы водопроводные (существующие)
- колонки водоразборные (существующие)
- пожарные гидранты

Схема водоснабжения Майнского сельского поселения Алексеевского муниципального района РТ
 Фрагмент 2. с.Верхняя Татарская Майна



Условные обозначения

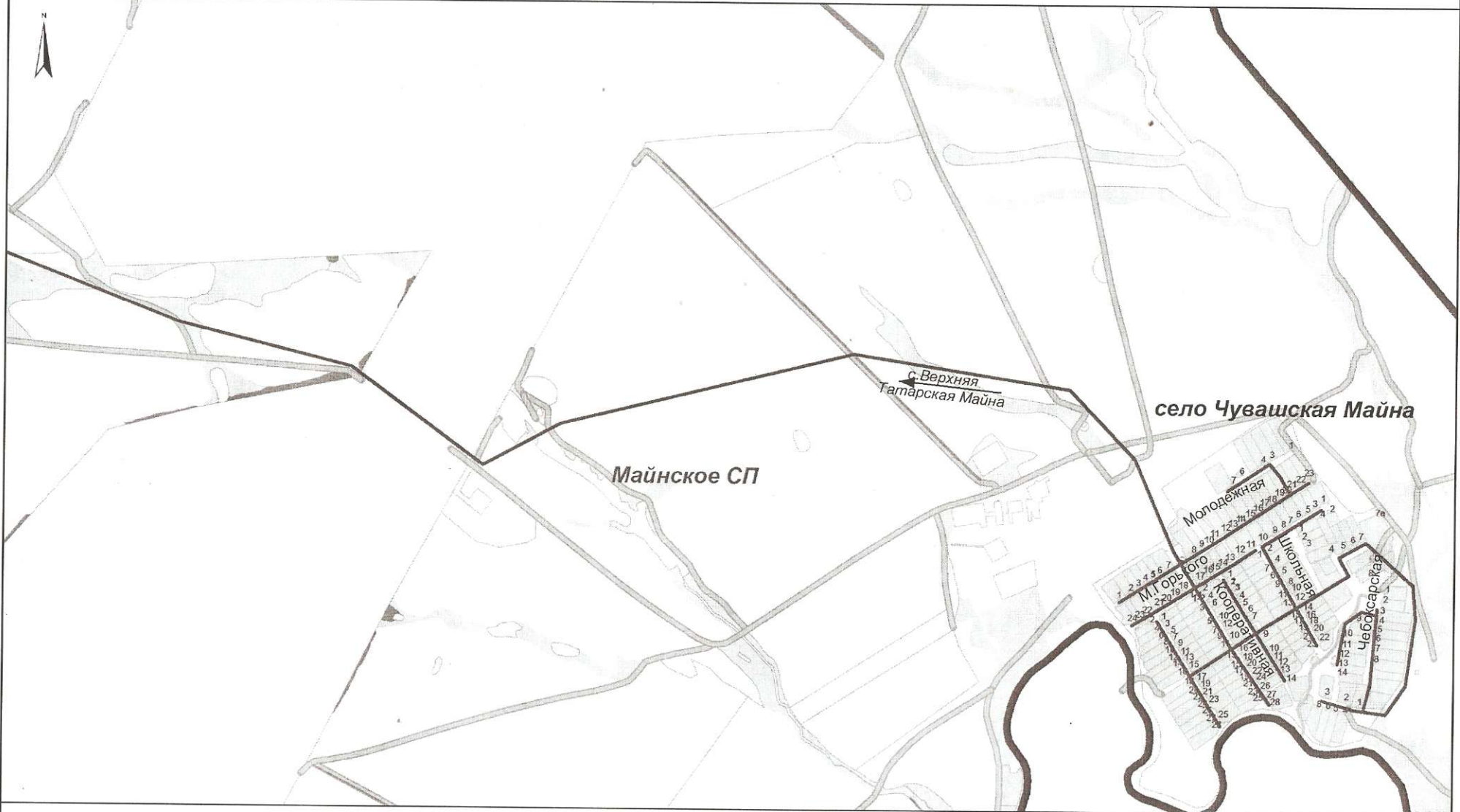
- границы муниципальных образований
- территории населенных пунктов
- здания, строения, сооружения
- зеленые насаждения
- леса, лесополосы
- водные объекты
- улично-дорожная сеть
- автомобильные дороги

Водопроводная сеть

- существующие водоводы
- планируемые водоводы
- водозаборные скважины (существующие)
- водозаборные скважины (планируемые)
- существующие сооружения водопроводной сети (насосные станции, водонапорные башни)
- планируемые сооружения водопроводной сети (насосные станции, водонапорные башни)

- колодцы водопроводные (существующие)
- колонки водоразборные (существующие)
- пожарные гидранты

Схема водоснабжения Майнского сельского поселения Алексеевского муниципального района РТ
 Фрагмент 1. с. Чувашская Майна



Условные обозначения

- границы муниципальных образований
- территории населенных пунктов
- здания, строения, сооружения
- зеленые насаждения
- леса, лесополосы
- водные объекты
- улично-дорожная сеть
- автомобильные дороги

Водопроводная сеть

- существующие водоводы
- планируемые водоводы
- водозаборные скважины (существующие)
- водозаборные скважины (планируемые)
- существующие сооружения водопроводной сети (насосные станции, водонапорные башни)
- планируемые сооружения водопроводной сети (насосные станции, водонапорные башни)

- колодцы водопроводные (существующие)
- колонки водоразборные (существующие)
- пожарные гидранты