

## ПОСТАНОВЛЕНИЕ

№ 19

## КАРАР

«18» июня 2015 г.

*Об утверждении административных  
регламентов предоставления муниципальных услуг*

В целях реализации Федерального закона от 27 июля 2010 года № 210-ФЗ «Об организации предоставления государственных и муниципальных услуг», руководствуясь постановлением Кабинета Министров Республики Татарстан от 02.11.2010 № 880 «Об утверждении Порядка разработки и утверждения административных регламентов предоставления государственных услуг исполнительными органами государственной власти Республики Татарстан и о внесении изменений в отдельные постановления Кабинета Министров Республики Татарстан», Исполнительный комитет Дым-Тамакского сельского поселения Ютазинского муниципального района Республики Татарстан постановляет:

1. Утвердить:

- 1.1. Административный регламент предоставления муниципальной услуги по предварительному согласованию предоставления земельного участка (приложение №1);
- 1.2. Административный регламент предоставления муниципальной услуги по предоставлению в собственность или в аренду земельного участка, государственная собственность на который не разграничена, собственникам зданий, сооружений, расположенных на земельном участке (приложение № 2);
- 1.3. Административный регламент предоставления муниципальной услуги по предоставлению земельного участка, в собственность (аренду) гражданам для индивидуального жилищного строительства, ведения личного подсобного хозяйства в границах населенного пункта, садоводства, дачного хозяйства, гражданам и крестьянским (фермерским) хозяйствам для осуществления крестьянским (фермерским) хозяйством его деятельности (приложение № 3);
- 1.4. Административный регламент предоставления муниципальной услуги по предоставлению земельного участка, находящегося в муниципальной собственности, в аренду без проведения торгов (приложение № 4);
- 1.5. Административный регламент предоставления муниципальной услуги по предоставлению земельного участка, находящегося в муниципальной собственности, в собственность (аренду) гражданам и крестьянским (фермерским) хозяйствам для осуществления крестьянским (фермерским) хозяйством его деятельности (приложение № 5);
- 1.6. Административный регламент предоставления муниципальной услуги по утверждению схемы расположения земельного участка или земельных участков на кадастровом плане территорий (приложение № 6);

1.7. Административный регламент предоставления муниципальной услуги по продаже земельного участка, находящегося в муниципальной собственности, без проведения торгов (приложение № 7).

2. Секретарю Исполнительного комитета Дым-Тамакского сельского поселения Ютазинского муниципального района Республики Татарстан обеспечить размещение административных регламентов предоставления муниципальных услуг на официальном сайте Ютазинского муниципального района Республики Татарстан.

3. Контроль за исполнением настоящего постановления оставляю за собой.

Глава Дым-Тамакского  
сельского поселения:

Кашапова Р.З.  
4-52-37



М.М.Ямалеев

Приложение № 1 к постановлению  
Исполнительного комитета Дым-Тамакского  
сельского поселения Ютазинского муниципального  
района Республики Татарстан  
от «18» июня 2015 г. № 19

## **Административный регламент предоставления муниципальной услуги по предварительному согласованию предоставления земельного участка**

### **1. Общие положения**

1.1. Настоящий административный регламент предоставления муниципальной услуги (далее – Регламент) устанавливает стандарт и порядок предоставления муниципальной услуги по предварительному согласованию предоставления земельного участка из земель, государственная собственность на которые не разграничена (далее – муниципальная услуга) и которые расположены на территории Дым-Тамакского сельского поселения, при наличии утвержденных правил землепользования и застройки Дым-Тамакского сельского поселения.

1.2. Получатели муниципальной услуги: физические и юридические лица (далее – заявитель).

1.3. Муниципальная услуга предоставляется Исполнительным комитетом Дым-Тамакского сельского поселения Ютазинского муниципального района Республики Татарстан (далее – ОМС поселения).

1.3.1. Место нахождения ОМС поселения: Республика Татарстан, Ютазинский муниципальный район, с. Дым-Тамак, ул. Новая, д.4 в.

График работы:

понедельник – пятница: с 7-30 до 16-00;

суббота с 7-30 до 11-00,

воскресенье: выходной день.

Время перерыва для отдыха и питания устанавливается правилами внутреннего трудового распорядка.

Справочный телефон 8 (85593) 4-52-37.

1.3.2. Адрес официального сайта в информационно-телекоммуникационной сети «Интернет» (далее – сеть «Интернет»): ([http:// www.jutaza.tatarstan.ru](http://www.jutaza.tatarstan.ru)).

1.3.3. Информация о муниципальной услуге может быть получена:

1) посредством информационных стендов, содержащих визуальную и текстовую информацию о муниципальной услуге, расположенных в помещениях ОМС поселения для работы с заявителями;

2) посредством сети «Интернет» на официальном сайте Ютазинского муниципального района Республики Татарстан ([http:// www.jutaza.tatarstan.ru](http://www.jutaza.tatarstan.ru));

3) на Портале государственных и муниципальных услуг Республики Татарстан (<http://uslugi.tatar.ru/>);

4) на Едином портале государственных и муниципальных услуг (функций) (<http://www.gosuslugi.ru/>);

5) в ОМС поселения:

при устном обращении - лично или по телефону;

при письменном (в том числе в форме электронного документа) обращении – на бумажном носителе по почте, в электронной форме – по электронной почте.

б) при наличии заключенного соглашения о взаимодействии Исполнительного комитета Ютазинского муниципального района Республики Татарстан и Исполнительного комитета Дым-Тамакского сельского поселения Ютазинского муниципального района Республики Татарстан по вопросам управления земельными участками, государственная собственность на которые не разграничена и которые расположены на территории поселения, при наличии утвержденных правил землепользования и застройки Дым-Тамакского сельского поселения, в Палате имущественных и земельных отношений Ютазинского муниципального района Республики Татарстан (далее – Палата):

при устном обращении - лично или по телефону;

при письменном (в том числе в форме электронного документа) обращении – на бумажном носителе по почте, в электронной форме – по электронной почте.

1.3.4. Информация по вопросам предоставления муниципальной услуги размещается специалистом ОМС поселения на официальном сайте Ютазинского муниципального района Республики Татарстан и на информационных стендах в помещениях ОМС поселения для работы с заявителями.

Информация, размещаемая на информационных стендах, включает в себя сведения о муниципальной услуге, содержащееся в пунктах 9 подпунктах 1.1, 1.3.1, 2.3, 2.5, 2.8, 2.10, 2.11, 5.1 настоящего Регламента.

1.4. Предоставление муниципальной услуги осуществляется в соответствии с:

Гражданским кодексом Российской Федерации от 30.11.1994 № 51-ФЗ (далее – ГК РФ) (Собрание законодательства Российской Федерации, 05.12.1994, № 32, ст. 3301);

Земельным кодексом Российской Федерации от 25.10.2001 № 136-ФЗ (далее – ЗК РФ) (Собрание законодательства Российской Федерации, 29.10.2001, №44, ст.4147);

Федеральным законом от 18.06.2001 № 78-ФЗ «О землеустройстве» (далее – Федеральный закон №78-ФЗ) (Собрание законодательства Российской Федерации, 25.06.2001, № 26, ст. 2582);

Федеральным законом от 06.10.2003 №131-ФЗ «Об общих принципах организации местного самоуправления в Российской Федерации» (далее – Федеральный закон №131-ФЗ) (Собрание законодательства РФ, 06.10.2003, №40, ст.3822);

Федеральным законом от 27.07.2010 №210-ФЗ «Об организации предоставления государственных и муниципальных услуг» (далее – Федеральный закон № 210-ФЗ) (Собрание законодательства Российской Федерации, 02.08.2010, №31, ст.4179);

приказом Минэкономразвития России от 27.11.2014 №762 «Об утверждении требований к подготовке схемы расположения земельного участка или земельных участков на кадастровом плане территории и формату схемы расположения земельного участка или земельных участков на кадастровом плане территории при подготовке схемы расположения земельного участка или земельных участков на кадастровом плане территории в форме электронного документа, формы схемы расположения земельного участка или земельных участков на кадастровом плане территории, подготовка которой осуществляется в форме документа на бумажном носителе» (далее – приказ №762) (Официальный интернет-портал правовой информации <http://www.pravo.gov.ru>, 18.02.2015);

Законом Республики Татарстан от 28.07.2004 №45-ЗРТ «О местном самоуправлении в Республике Татарстан» (далее – Закон РТ № 45-ЗРТ) (Республика Татарстан, №155-156, 03.08.2004);

Уставом муниципального образования «Дым-Тамакское сельское поселение» Ютазинского муниципального района Республики Татарстан, принятого Решением Совета Дым-Тамакского сельского поселения Ютазинского муниципального района Республики Татарстан от 14.06.2012г. №11 (далее – Устав);

Положением об исполнительном комитете Дым-Тамакского сельского поселения Ютазинского муниципального района Республики Татарстан, утвержденным Решением Совета Дым-Тамакского сельского поселения Ютазинского муниципального района Республики Татарстан от 15.11.2006г. №12 (далее – Положение об ОМС поселения);

Правилами внутреннего трудового распорядка Дым-Тамакского сельского поселения Ютазинского муниципального района Республики Татарстан.

1.5. В настоящем Регламенте используются следующие термины и определения:

удаленное рабочее место многофункционального центра предоставления государственных и муниципальных услуг – окно приема и выдачи документов, консультирования заявителей в сельских (городских) поселениях муниципальных районов;

техническая ошибка – ошибка (описка, опечатка, грамматическая или арифметическая ошибка либо подобная ошибка), допущенная органом, предоставляющим муниципальную услугу, и приведшая к несоответствию сведений, внесенных в документ (результат муниципальной услуги), сведениям в документах, на основании которых вносились сведения.

В настоящем Регламенте под заявлением о предоставлении муниципальной услуги (далее - заявление) понимается запрос о предоставлении муниципальной услуги (п.2 ст.2 Федерального закона от 27.07.2010 №210-ФЗ). Заявление заполняется на стандартном бланке (приложение №1).

## 2. Стандарт предоставления муниципальной услуги

Наименование требования к стандарту предоставления муниципальной услуги	Содержание требований к стандарту	Нормативный акт, устанавливающий услугу или требование
2.1. Наименование муниципальной услуги	Предоставление земельного участка по процедуре предварительного согласования предоставления земельного участка из земель, государственная собственность на которые не разграничена	ЗК РФ; Положение об ИК
2.2. Наименование органа исполнительной власти, непосредственно предоставляющего муниципальную услугу	Исполнительный комитет Дым-Тамакского сельского поселения Ютазинского муниципального района Республики Татарстан	Положение об ИК
2.3. Описание результата предоставления муниципальной услуги	1. Решение о предварительном согласовании предоставления земельного участка. 2. Решение об отказе в предварительном согласовании предоставления земельного участка	п.7 ст.39.15 ЗК РФ; Положение об ИК
2.4. Срок предоставления муниципальной услуги	В течение 12 рабочих дней <sup>1</sup> со дня поступления заявления	п.7 ст.39.15 ЗК РФ
2.5. Исчерпывающий перечень документов, необходимых в соответствии с законодательными или иными нормативными правовыми актами для предоставления муниципальной услуги, а также услуг, которые являются необходимыми и обязательными для	1) Заявление; 2) Документы, подтверждающие право заявителя на приобретение земельного участка без проведения торгов и предусмотренные перечнем, установленным уполномоченным Правительством Российской Федерации федеральным органом исполнительной власти, за исключением документов, которые должны быть представлены в уполномоченный орган в порядке межведомственного информационного взаимодействия; 3) Схема расположения земельного участка в случае, если испрашиваемый земельный участок предстоит образовать и	п.2 ст.39.15 ЗК РФ

<sup>1</sup>Срок предоставления муниципальной услуги определен исходя из суммарного срока, минимально необходимого для осуществления административных процедур. Длительность административных процедур исчисляется в рабочих днях.

<p>предоставления муниципальной услуги, подлежащих представлению заявителем</p>	<p>отсутствует проект межевания территории, в границах которой предстоит образовать такой земельный участок;</p> <p>4) Проектная документация о местоположении, границах, площади и об иных количественных и качественных характеристиках лесных участков в случае, если подано заявление о предварительном согласовании предоставления лесного участка;</p> <p>5) Документ, подтверждающий полномочия представителя заявителя, в случае, если с заявлением о предварительном согласовании предоставления земельного участка обращается представитель заявителя;</p> <p>6) Заверенный перевод на русский язык документов о государственной регистрации юридического лица в соответствии с законодательством иностранного государства в случае, если заявителем является иностранное юридическое лицо;</p> <p>7) Подготовленные некоммерческой организацией, созданной гражданами, списки ее членов в случае, если подано заявление о предварительном согласовании предоставления земельного участка или о предоставлении земельного участка в безвозмездное пользование указанной организации для ведения огородничества или садоводства</p>	
<p>2.6. Исчерпывающий перечень документов, необходимых в соответствии с нормативными правовыми актами для предоставления муниципальной услуги, которые находятся в распоряжении муниципальных органов, органов местного самоуправления и иных организаций и которые заявитель вправе представить</p>	<p>Получаются в рамках межведомственного взаимодействия:</p> <p>1) Выписка из Единого государственного реестра прав на недвижимое имущество и сделок с ним (содержащей общедоступные сведения о зарегистрированных правах на объект недвижимости) (о правах на здание, строение, сооружение);</p> <p>2) Выписка из Единого государственного реестра прав на недвижимое имущество и сделок с ним (содержащей общедоступные сведения о зарегистрированных правах на объект недвижимости) (о правах на земельный участок);</p> <p>3) Кадастровый паспорт объекта недвижимости;</p> <p>4) Сведения из ЕГРЮЛ либо Сведения из ЕГРИП.</p>	
<p>2.7. Перечень органов</p>	<p>Согласование не требуется</p>	

<p>государственной власти и их структурных подразделений, согласование которых в случаях, предусмотренных нормативными правовыми актами, требуется для предоставления муниципальной услуги и которое осуществляется органом исполнительной власти, предоставляющим муниципальную услугу</p>		
<p>2.8. Исчерпывающий перечень оснований для отказа в приеме документов, необходимых для предоставления муниципальной услуги</p>	<p>1) Подача документов ненадлежащим лицом;  2) Несоответствие представленных документов перечню документов, указанных в пункте 2.5 настоящего Регламента;  3) В заявлении и прилагаемых к заявлению документах имеются неоговоренные исправления, серьезные повреждения, не позволяющие однозначно истолковать их содержание;  4) Представление документов в ненадлежащий орган</p>	
<p>2.9. Исчерпывающий перечень оснований для приостановления или отказа в предоставлении муниципальной услуги</p>	<p>Основания для приостановления предоставления услуги:  если на дату поступления в уполномоченный орган заявления о предварительном согласовании предоставления земельного участка, образование которого предусмотрено приложенной к этому заявлению схемой расположения земельного участка, на рассмотрении такого органа находится представленная ранее другим лицом схема расположения земельного участка и местоположение земельных участков, образование которых предусмотрено этими схемами, частично или полностью совпадает.</p> <p>Основания для отказа:</p> <p>1) схема расположения земельного участка, приложенная к заявлению о предварительном согласовании предоставления земельного участка, не может быть утверждена по основаниям, указанным в пункте 16 статьи 11.10 ЗК РФ;  2) земельный участок, который предстоит образовать, не</p>	<p>п.6 ст.39.15 ЗК РФ</p> <p>п.8 ст.39.15 ЗК РФ</p>



	<p>может быть предоставлен заявителю по основаниям, указанным в подпунктах 1 - 13, 15 - 19, 22 и 23 статьи 39.16 ЗК РФ;</p> <p>3) земельный участок, границы которого подлежат уточнению в соответствии с Федеральным законом «О государственном кадастре недвижимости», не может быть предоставлен заявителю по основаниям, указанным в подпунктах 1 - 23 статьи 39.16 ЗК РФ</p>	
2.10. Порядок, размер и основания взимания государственной пошлины или иной платы, взимаемой за предоставление муниципальной услуги	Муниципальная услуга предоставляется на безвозмездной основе	
2.11. Порядок, размер и основания взимания платы за предоставление услуг, которые являются необходимыми и обязательными для предоставления муниципальной услуги, включая информацию о методике расчета размера такой платы	Предоставление необходимых и обязательных услуг не требуется	
2.12. Максимальный срок ожидания в очереди при подаче запроса о предоставлении муниципальной услуги и при получении результата предоставления таких услуг	<p>Подача заявления на получение муниципальной услуги при наличии очереди - не более 15 минут.</p> <p>При получении результата предоставления муниципальной услуги максимальный срок ожидания в очереди не должен превышать 15 минут.</p>	
2.13. Срок регистрации запроса заявителя о предоставлении	В течение одного дня с момента поступления заявления	

муниципальной услуги		
<p>2.14. Требования к помещениям, в которых предоставляется муниципальная услуга</p>	<p>Заявление на бумажном носителе подается в ОМС поселения, а при наличии заключенного соглашения о взаимодействии Исполнительного комитета Ютазинского муниципального района Республики Татарстан и Исполнительного комитета Дым-Тамакского сельского поселения Ютазинского муниципального района Республики Татарстан по вопросам управления земельными участками, государственная собственность на которые не разграничена и которые расположены на территории Дым-Тамакского сельского поселения, при наличии утвержденных правил землепользования и застройки Дым-Тамакского сельского поселения – в Палату.</p> <p>Присутственное место оборудовано столом и стульями для оформления запроса, информационными стендами с образцами заполнения запроса и перечнем документов, необходимых для получения услуги.</p>	
<p>2.15. Показатели доступности и качества муниципальной услуги, в том числе количество взаимодействий заявителя с должностными лицами при предоставлении муниципальной услуги и их продолжительность, возможность получения муниципальной услуги в многофункциональном центре предоставления государственных и муниципальных услуг, в удаленных рабочих местах многофункционального центра предоставления государственных и</p>	<p>Показателями доступности предоставления муниципальной услуги являются:</p> <ul style="list-style-type: none"> <li>расположенность помещения в зоне доступности общественного транспорта;</li> <li>наличие необходимого количества специалистов, а также помещений, в которых осуществляется прием документов от заявителей;</li> <li>наличие исчерпывающей информации о способах, порядке и сроках предоставления муниципальной услуги на информационных стендах, информационных ресурсах в сети «Интернет», на Едином портале государственных и муниципальных услуг.</li> </ul> <p>Качество предоставления муниципальной услуги характеризуется отсутствием:</p> <ul style="list-style-type: none"> <li>очередей при приеме и выдаче документов заявителям;</li> <li>нарушений сроков предоставления муниципальной услуги;</li> <li>жалоб на действия (бездействие) муниципальных служащих, предоставляющих муниципальную услугу;</li> </ul>	

<p>муниципальных услуг, возможность получения информации о ходе предоставления муниципальной услуги, в том числе с использованием информационно-коммуникационных технологий</p>	<p>жалоб на некорректное, невнимательное отношение муниципальных служащих, оказывающих муниципальную услугу, к заявителям.</p> <p>При подаче запроса о предоставлении муниципальной услуги и при получении результата муниципальной услуги, предполагается однократное взаимодействие должностного лица, предоставляющего муниципальную услугу, и заявителя. Продолжительность взаимодействия определяется регламентом.</p> <p>При предоставлении муниципальной услуги в МФЦ, в удаленном рабочем месте МФЦ консультации, прием и выдача документов осуществляет специалист МФЦ.</p>	
<p>2.16. Особенности предоставления муниципальной услуги в электронной форме</p>	<p>Консультацию о порядке получения муниципальной услуги в электронной форме можно получить через Интернет-приемную или через Портал государственных и муниципальных услуг Республики Татарстан.</p> <p>В случае, если законом предусмотрена подача заявления о предоставлении муниципальной услуги в электронной форме, заявление подается через Портал государственных и муниципальных услуг Республики Татарстан (<a href="http://uslugi.tatar.ru/">http://uslugi.tatar.ru/</a>) или Единый портал государственных и муниципальных услуг (функций) (<a href="http://www.gosuslugi.ru/">http:// www.gosuslugi.ru/</a>)</p>	

### **3. Состав, последовательность и сроки выполнения административных процедур (действий), требования к порядку их выполнения, в том числе особенности выполнения административных процедур (действий) в электронной форме, а также особенности выполнения административных процедур в многофункциональных центрах, в удаленных рабочих местах многофункционального центра предоставления государственных и муниципальных услуг**

3.1. Описание последовательности действий при предоставлении муниципальной услуги

3.1.1. Предоставление муниципальной услуги включает в себя следующие процедуры:

- 1) консультирование заявителя;
- 2) принятие и регистрация заявления;
- 3) формирование и направление межведомственных запросов в органы, участвующие в предоставлении муниципальной услуги;
- 4) подготовка и выдача результата муниципальной услуги;

3.1.2. Блок-схема последовательности действий по предоставлению муниципальной услуги представлена в приложении №2.

3.2. Оказание консультаций заявителю

3.2.1. Заявитель вправе обратиться в ОМС поселения, а при наличии заключенного соглашения о взаимодействии Исполнительного комитета Ютазинского муниципального района Республики Татарстан и Исполнительного комитета Дым-Тамакского сельского поселения Ютазинского муниципального района Республики Татарстан по вопросам управления земельными участками, государственная собственность на которые не разграничена и которые расположены на территории Дым-Тамакского сельского поселения, при наличии утвержденных правил землепользования и застройки Дым-Тамакского сельского поселения – в Палату лично, по телефону и (или) электронной почте для получения консультаций о порядке получения муниципальной услуги.

Специалист Исполкома (либо в вышеуказанном случае специалисты Палаты) (далее – специалист) консультирует заявителя, в том числе по составу, форме представляемой документации и другим вопросам для получения муниципальной услуги и при необходимости оказывает помощь в заполнении бланка заявления.

Процедуры, устанавливаемые настоящим пунктом, осуществляются в день обращения заявителя.

Результат процедур: консультации по составу, форме представляемой документации и другим вопросам получения разрешения.

3.3. Принятие и регистрация заявления

3.3.1. Заявитель лично, через доверенное лицо или через МФЦ подает письменное заявление о предоставлении муниципальной услуги и представляет документы в соответствии с пунктом 2.5 настоящего Регламента. Документы могут быть поданы через удаленное рабочее место. Список удаленных рабочих мест приведен в приложении № 8.

Заявление о предоставлении муниципальной услуги в электронной форме направляется в ОМС поселения, а при наличии заключенного соглашения о взаимодействии Исполнительного комитета Ютазинского муниципального района

Республики Татарстан и Исполнительного комитета Дым-Тамакского сельского поселения Ютазинского муниципального района Республики Татарстан по вопросам управления земельными участками, государственная собственность на которые не разграничена и которые расположены на территории Дым-Тамакского сельского поселения, при наличии утвержденных правил землепользования и застройки Дым-Тамакского сельского поселения – в Палату на официальную электронную почту или путем заполнения формы запроса, размещенной на официальном сайте ОМС поселения (либо, в установленном случае, Палаты) в сети Интернет, в том числе посредством отправки через личный кабинет единого портала или местного портала. Регистрация заявления, поступившего в электронной форме, осуществляется в установленном порядке.

3.3.2. Секретарь Исполкома, ведущий прием заявлений, осуществляет:

установление личности заявителя;

проверку полномочий заявителя (в случае действия по доверенности);

проверку наличия документов, предусмотренных пунктом 2.5 настоящего Регламента;

проверку соответствия представленных документов установленным требованиям (надлежащее оформление копий документов, отсутствие в документах подчисток, приписок, зачеркнутых слов и иных не оговоренных исправлений).

В случае отсутствия замечаний секретарь Исполкома осуществляет:

прием и регистрацию заявления в специальном журнале;

вручение заявителю копии описи представленных документов с отметкой о дате приема документов, присвоенном входящем номере, дате и времени исполнения муниципальной услуги;

направление заявления на рассмотрение Главе Поселения.

В случае наличия оснований для отказа в приеме документов, секретарь Исполкома, ведущий прием документов, уведомляет заявителя о наличии препятствий для регистрации заявления и возвращает ему документы с письменным объяснением содержания выявленных оснований для отказа в приеме документов.

Процедуры, устанавливаемые настоящим пунктом, осуществляются:

прием заявления и документов в течение 15 минут;

регистрация заявления в течение одного дня с момента поступления заявления.

Результат процедур: принятое и зарегистрированное заявление, направленное на рассмотрение Главе Поселения или возвращенные заявителю документы.

3.3.3. Глава поселения рассматривает заявление, определяет исполнителя и направляет секретарю Исполкома.

Процедура, устанавливаемая настоящим пунктом, осуществляется в течение одного дня с момента регистрации заявления.

Результат процедуры: направленное исполнителю заявление.

3.4. Формирование и направление межведомственных запросов в органы, участвующие в предоставлении муниципальной услуги

3.4.1. Секретарь Исполкома направляет в электронной форме посредством системы межведомственного электронного взаимодействия запросы о предоставлении:

1) Выписки из Единого государственного реестра прав на недвижимое имущество и сделок с ним (содержащей общедоступные сведения о зарегистрированных правах на объект недвижимости) (о правах на здание, строение, сооружение);

2) Выписки из Единого государственного реестра прав на недвижимое имущество и сделок с ним (содержащей общедоступные сведения о зарегистрированных правах на объект недвижимости) (о правах на земельный участок);

3) Кадастрового паспорта объекта недвижимости;

4) Сведений из ЕГРЮЛ либо Сведений из ЕГРИП.

Процедуры, устанавливаемые настоящим пунктом, осуществляются в течение одного рабочего дня с момента поступления заявления о предоставлении муниципальной услуги.

Результат процедуры: направленные в органы власти запросы.

3.4.2. Специалисты поставщиков данных на основании запросов, поступивших через систему межведомственного электронного взаимодействия, предоставляют запрашиваемые документы (информацию) или направляют уведомления об отсутствии документа и (или) информации, необходимых для предоставления муниципальной услуги (далее – уведомление об отказе).

Процедуры, устанавливаемые настоящим пунктом, осуществляются в течение пяти дней со дня поступления межведомственного запроса в орган или организацию, предоставляющие документ и информацию, если иные сроки подготовки и направления ответа на межведомственный запрос не установлены федеральными законами, правовыми актами Правительства Российской Федерации и принятыми в соответствии с федеральными законами нормативными правовыми актами Республики Татарстан.

Результат процедур: документы (сведения) либо уведомление об отказе, направленные в Исполком.

### 3.5. Подготовка результата муниципальной услуги

#### 3.5.1. Секретарь Исполкома на основании поступивших сведений:

подготавливает проект распоряжения о предварительном согласовании предоставления земельного участка (далее – распоряжение) или при наличии оснований, указанных в пункте 2.9 настоящего Регламента, решение об отказе в предварительном согласовании предоставления земельного с указанием причин отказа;

оформляет в установленном порядке проект документа;

осуществляет в установленном порядке процедуры согласования проекта подготовленного документа;

направляет проект распоряжения или проект письма об отказе на подпись Главе Поселения (лицу, им уполномоченному).

Процедуры, устанавливаемые настоящим пунктом, осуществляются в день поступления ответов на запросы.

Результат процедур: направленный на подпись Главе Поселения (лицу, им уполномоченному) проект документа.

3.5.2. Глава Поселения (лицо, им уполномоченное) подписывает распоряжение или письмо об отказе. Подписанный документ направляет секретарю Исполкома.

Процедура, устанавливаемая настоящим пунктом, осуществляется в день поступления проекта документа на утверждение.

Результат процедуры: подписанное распоряжение или письмо об отказе в предоставлении земельного участка.

#### 3.5.3. Секретарь Исполкома:

регистрирует распоряжение или письмо об отказе;

извещает заявителя (его представителя) с использованием способа связи, указанного в заявлении, о результате предоставления муниципальной услуги, сообщает дату и время выдачи оформленного распоряжения или письма об отказе.

Процедуры, устанавливаемые настоящим пунктом, осуществляются в день подписания документа Главой Поселения (лицом, им уполномоченным).

Результат процедур: извещение заявителя (его представителя) о результате предоставления муниципальной услуги.

3.5.4. Секретарь Исполкома выдает заявителю (его представителю) оформленное постановление под роспись или направляет письмо об отказе.

Процедуры, устанавливаемые настоящим пунктом, осуществляются:

выдача распоряжения - в течение 15 минут, в порядке очередности, в день прибытия заявителя;

направление письма об отказе по почте письмом - в течение одного дня с момента окончания процедуры, предусмотренной подпунктом 3.5.3. настоящего Регламента.

Результат процедур: выданное распоряжение или направленное письмо об отказе.

### 3.6. Предоставление муниципальной услуги через МФЦ

3.6.1. Заявитель вправе обратиться для получения муниципальной услуги в МФЦ.

3.6.2. Предоставление муниципальной услуги через МФЦ осуществляется в соответствии с регламентом работы МФЦ, утвержденным в установленном порядке.

3.6.3. При поступлении документов из МФЦ на получение муниципальной услуги, процедуры осуществляются в соответствии с пунктами 3.3 – 3.5 настоящего Регламента. Результат муниципальной услуги направляется в МФЦ.

### 3.7. Исправление технических ошибок.

3.7.1. В случае обнаружения технической ошибки в документе, являющемся результатом муниципальной услуги, заявитель представляет в ОМС поселения, а при наличии заключенного соглашения о взаимодействии Исполнительного комитета Ютазинского муниципального района Республики Татарстан и Исполнительного комитета Дым-Тамакского сельского поселения Ютазинского муниципального района Республики Татарстан по вопросам управления земельными участками, государственная собственность на которые не разграничена и которые расположены на территории Дым-Тамакского сельского поселения, при наличии утвержденных правил землепользования и застройки Дым-Тамакского сельского поселения, - в Палату:

заявление об исправлении технической ошибки (приложение №4);

документ, выданный заявителю как результат муниципальной услуги, в котором содержится техническая ошибка;

документы, имеющие юридическую силу, свидетельствующие о наличии технической ошибки.

Заявление об исправлении технической ошибки в сведениях, указанных в документе, являющемся результатом муниципальной услуги, подается заявителем (его представителем) лично, либо почтовым отправлением (в том числе с использованием электронной почты), либо через единый портал государственных и муниципальных

услуг или МФЦ.

3.7.2. Специалист, ответственный за прием документов, осуществляет прием заявления об исправлении технической ошибки, регистрирует заявление с приложенными документами и передает их в Исполком.

Процедура, устанавливаемая настоящим пунктом, осуществляется в течение одного дня с момента регистрации заявления.

Результат процедуры: принятое и зарегистрированное заявление, направленное на рассмотрение секретарю Исполкома.

3.7.3. Секретарь Исполкома рассматривает документы и в целях внесения исправлений в документ, являющийся результатом услуги, осуществляет процедуры, предусмотренные пунктом 3.5 настоящего Регламента, и выдает исправленный документ заявителю (его представителю) лично под роспись с изъятием у заявителя (его представителя) оригинала документа, в котором содержится техническая ошибка, или направляет в адрес заявителя почтовым отправлением (посредством электронной почты) письмо о возможности получения документа при предоставлении в Исполком оригинала документа, в котором содержится техническая ошибка.

Процедура, устанавливаемая настоящим подпунктом, осуществляется в течение трех дней после обнаружения технической ошибки или получения от любого заинтересованного лица заявления о допущенной ошибке.

Результат процедуры: выданный (направленный) заявителю документ.

#### **4. Порядок и формы контроля за предоставлением муниципальной услуги**

4.1. Контроль за полнотой и качеством предоставления муниципальной услуги включает в себя выявление и устранение нарушений прав заявителей, проведение проверок соблюдения процедур предоставления муниципальной услуги, подготовку решений на действия (бездействие) должностных лиц органа местного самоуправления.

Формами контроля за соблюдением исполнения административных процедур являются:

1) проверка и согласование проектов документов по предоставлению муниципальной услуги. Результатом проверки является визирование проектов;

2) проводимые в установленном порядке проверки ведения делопроизводства;

3) проведение в установленном порядке контрольных проверок соблюдения процедур предоставления муниципальной услуги.

Контрольные проверки могут быть плановыми (осуществляться на основании полугодовых или годовых планов работы органа местного самоуправления) и внеплановыми. При проведении проверок могут рассматриваться все вопросы, связанные с предоставлением муниципальной услуги (комплексные проверки), или по конкретному обращению заявителя.

В целях осуществления контроля за совершением действий при предоставлении муниципальной услуги и принятии решений Главе Поселения представляются справки о результатах предоставления муниципальной услуги.



4.2. Текущий контроль за соблюдением последовательности действий, определенных административными процедурами по предоставлению муниципальной услуги, осуществляется Главой Поселения, ответственным за организацию работы по предоставлению муниципальной услуги, а также специалистами Исполкома.

4.3. Перечень должностных лиц, осуществляющих текущий контроль, устанавливается положениями о структурных подразделениях органа местного самоуправления и должностными регламентами.

По результатам проведенных проверок, в случае выявления нарушений прав заявителей, виновные лица привлекаются к ответственности в соответствии с законодательством Российской Федерации.

4.4. Руководитель органа местного самоуправления несет ответственность за несвоевременное рассмотрение обращений заявителей.

Должностные лица и иные муниципальные служащие за решения и действия (бездействие), принимаемые (осуществляемые) в ходе предоставления муниципальной услуги, несут ответственность в установленном Законом порядке.

4.5. Контроль за предоставлением муниципальной услуги со стороны граждан, их объединений и организаций, осуществляется посредством открытости деятельности Исполкома при предоставлении муниципальной услуги, получения полной, актуальной и достоверной информации о порядке предоставления муниципальной услуги и возможности досудебного рассмотрения обращений (жалоб) в процессе предоставления муниципальной услуги.

## **5. Досудебный (внесудебный) порядок обжалования решений и действий (бездействия) органов, предоставляющих муниципальную услугу, а также их должностных лиц, муниципальных служащих**

5.1. Получатели муниципальной услуги имеют право на обжалование в досудебном порядке действий (бездействия) сотрудников Исполкома, участвующих в предоставлении муниципальной услуги, или в Совет муниципального образования.

Заявитель может обратиться с жалобой, в том числе в следующих случаях:

1) нарушение срока регистрации запроса заявителя о предоставлении муниципальной услуги;

2) нарушение срока предоставления муниципальной услуги;

3) требование у заявителя документов, не предусмотренных нормативными правовыми актами Российской Федерации, Республики Татарстан, Ютазинского муниципального района для предоставления муниципальной услуги;

4) отказ в приеме документов, предоставление которых предусмотрено нормативными правовыми актами Российской Федерации, Республики Татарстан, Ютазинского муниципального района для предоставления муниципальной услуги, у заявителя;

5) отказ в предоставлении муниципальной услуги, если основания отказа не предусмотрены федеральными законами и принятыми в соответствии с ними иными нормативными правовыми актами Российской Федерации, Республики Татарстан, Ютазинского муниципального района;

б) затребование от заявителя при предоставлении муниципальной услуги платы, не предусмотренной нормативными правовыми актами Российской Федерации, Республики Татарстан, Ютазинского муниципального района;

7) отказ Исполкома, должностного лица Исполкома, в исправлении допущенных опечаток и ошибок в выданных в результате предоставления муниципальной услуги документах либо нарушение установленного срока таких исправлений.

5.2. Жалоба подается в письменной форме на бумажном носителе или в электронной форме.

Жалоба может быть направлена по почте, через МФЦ, с использованием сети "Интернет", официального сайта Ютазинского муниципального района (<http://www.jutaza.tatarstan.ru>), Единого портала государственных и муниципальных услуг Республики Татарстан (<http://uslugi.tatar.ru/>), Единого портала государственных и муниципальных услуг (функций) (<http://www.gosuslugi.ru/>), а также может быть принята при личном приеме заявителя.

5.3. Срок рассмотрения жалобы - в течение пятнадцати рабочих дней со дня ее регистрации. В случае обжалования отказа органа, предоставляющего муниципальную услугу, должностного лица органа, предоставляющего муниципальную услугу, в приеме документов у заявителя либо в исправлении допущенных опечаток и ошибок или в случае обжалования нарушения установленного срока таких исправлений - в течение пяти рабочих дней со дня ее регистрации.

5.4. Жалоба должна содержать следующую информацию:

1) наименование органа, предоставляющего услугу, должностного лица органа, предоставляющего услугу, или муниципального служащего, решения и действия (бездействие) которых обжалуются;

2) фамилию, имя, отчество (последнее - при наличии), сведения о месте жительства заявителя - физического лица либо наименование, сведения о месте нахождения заявителя - юридического лица, а также номер (номера) контактного телефона, адрес (адреса) электронной почты (при наличии) и почтовый адрес, по которым должен быть направлен ответ заявителю;

3) сведения об обжалуемых решениях и действиях (бездействии) органа, предоставляющего муниципальную услугу, должностного лица органа, предоставляющего муниципальную услугу, или муниципального служащего;

4) доводы, на основании которых заявитель не согласен с решением и действием (бездействием) органа, предоставляющего услугу, должностного лица органа, предоставляющего услугу, или муниципального служащего.

5.5. К жалобе могут быть приложены копии документов, подтверждающих изложенные в жалобе обстоятельства. В таком случае в жалобе приводится перечень прилагаемых к ней документов.

5.6. Жалоба подписывается подавшим ее получателем муниципальной услуги.

5.7. По результатам рассмотрения жалобы Глава Поселения принимает одно из следующих решений:

1) удовлетворяет жалобу, в том числе в форме отмены принятого решения, исправления допущенных органом, предоставляющим услугу, опечаток и ошибок в выданных в результате предоставления услуги документах, возврата заявителю денежных средств, взимание которых не предусмотрено нормативными правовыми актами

Российской Федерации, нормативными правовыми актами Республики Татарстан, а также в иных формах;

2) отказывает в удовлетворении жалобы.

Не позднее дня, следующего за днем принятия решения, указанного в настоящем пункте, заявителю в письменной форме и по желанию заявителя в электронной форме направляется мотивированный ответ о результатах рассмотрения жалобы.

5.8. В случае установления в ходе или по результатам рассмотрения жалобы признаков состава административного правонарушения или преступления должностное лицо, наделенное полномочиями по рассмотрению жалоб, незамедлительно направляет имеющиеся материалы в органы прокуратуры.

Приложение №2  
Заявления для юридических лиц

В Исполнительный комитет Дым-Тамакского сельского поселения Ютазинского муниципального района Республики Татарстан

\_\_\_\_\_ (наименование)

место нахождения: \_\_\_\_\_

организационно-правовая форма: \_\_\_\_\_

сведения о государственной регистрации в ЕГРЮЛ: \_\_\_\_\_

ОГРН \_\_\_\_\_

ИНН \_\_\_\_\_

КПП \_\_\_\_\_

адрес эл. почты \_\_\_\_\_

номер телефона \_\_\_\_\_

**Заявление  
о предварительном согласовании предоставления земельного участка**

Прошу Вас на основании \_\_\_\_\_,  
(указывается основание из числа, предусмотренных п.2 ст.39.3, ст.39.5, п.2 ст.39.6 или п.2 ст.39.10 ЗК РФ).  
предварительно согласовать предоставление земельного участка для

\_\_\_\_\_ (указывается цель использования земельного участка)

земельный участок площадью \_\_\_\_\_ кв.м.,

кадастровый номер 16:43: \_\_\_\_\_ : \_\_\_\_\_,

с видом разрешенного использования \_\_\_\_\_,

из категории земель \_\_\_\_\_, расположенного по адресу:  
Республика Татарстан, Ютазинский муниципальный район,

в \_\_\_\_\_.  
(вид права, на котором заявитель желает приобрести земельный участок)

Дополнительные сведения<sup>1</sup>: \_\_\_\_\_

К заявлению прилагаются следующие документы (сканкопии):

документы, подтверждающие право заявителя на приобретение земельного участка без проведения торгов и предусмотренные перечнем, установленным уполномоченным Правительством Российской Федерации федеральным органом исполнительной власти, за исключением документов, которые должны быть представлены в уполномоченный орган в порядке межведомственного информационного взаимодействия;

схема расположения земельного участка (если испрашиваемый земельный участок

*предстоит образовать и отсутствует проект межевания территории, в границах которой предстоит образовать такой земельный участок);*

проектная документация о местоположении, границах, площади и об иных количественных и качественных характеристиках лесных участков (*если подано заявление о предварительном согласовании предоставления лесного участка*);

документ, подтверждающий полномочия представителя заявителя (*если с заявлением о предварительном согласовании предоставления земельного участка обращается представитель заявителя*);

заверенный перевод на русский язык документов о государственной регистрации юридического лица в соответствии с законодательством иностранного государства (*если заявителем является иностранное юридическое лицо*);

подготовленные некоммерческой организацией, созданной гражданами, списки ее членов (*если подано заявление о предварительном согласовании предоставления земельного участка или о предоставлении земельного участка в безвозмездное пользование указанной организации для ведения огородничества или садоводства*).

Даю свое согласие на участие в опросе по оценке качества предоставленной мне муниципальной услуги по телефону: \_\_\_\_\_.

Обязуюсь при запросе предоставить оригиналы отсканированных документов.

\_\_\_\_\_  
 (дата)                                  \_\_\_\_\_ ( \_\_\_\_\_ )  
 М.П.    (подпись)                          (Ф.И.О.)

<sup>1</sup> - Заполняются при наличии нижеуказанных условий:

- реквизиты решения об изъятии земельного участка для государственных или муниципальных нужд в случае, если земельный участок предоставляется взамен земельного участка, изымаемого для государственных или муниципальных нужд;

- реквизиты решения об утверждении документа территориального планирования и (или) проекта планировки территории в случае, если земельный участок предоставляется для размещения объектов, предусмотренных этим документом и (или) этим проектом.

**Примечание:** При заполнении заявления, напротив выбранных сведений в специально отведенной графе проставляется знак:



## Заявление для физических лиц

В Исполнительный комитет Дым-Тамакского сельского поселения Ютазинского муниципального района Республики Татарстан

от \_\_\_\_\_  
(фамилия, имя, отчество),

зарегистрирован по адресу: \_\_\_\_\_

основной документ, удостоверяющий личность:  
\_\_\_\_\_ серия \_\_\_\_\_ номер \_\_\_\_\_

дата выдачи \_\_\_\_\_

выдавший орган \_\_\_\_\_

ИНН \_\_\_\_\_

адрес эл. почты \_\_\_\_\_

номер телефона \_\_\_\_\_

## Заявление

## о предварительном согласовании предоставления земельного участка

Прошу Вас на основании \_\_\_\_\_,  
(указывается основание из числа, предусмотренных п.2 ст.39.3, ст.39.5, п.2 ст.39.6 или п.2 ст.39.10 ЗК РФ)  
предварительно согласовать предоставление земельного участка для

\_\_\_\_\_ (указывается цель использования земельного участка)  
земельный участок площадью \_\_\_\_\_ кв.м.,  
кадастровый номер 16:43: \_\_\_\_\_,  
с видом разрешенного использования \_\_\_\_\_,  
из категории земель \_\_\_\_\_, расположенного по адресу:  
Республика Татарстан, Ютазинский муниципальный район, \_\_\_\_\_

\_\_\_\_\_ (вид права, на котором заявитель желает приобрести земельный участок)

Дополнительные сведения<sup>1</sup>: \_\_\_\_\_

К заявлению прилагаются следующие документы (сканкопии):

документы, подтверждающие право заявителя на приобретение земельного участка без проведения торгов и предусмотренные перечнем, установленным уполномоченным Правительством Российской Федерации федеральным органом исполнительной власти, за исключением документов, которые должны быть представлены в уполномоченный орган в порядке межведомственного информационного взаимодействия;

схема расположения земельного участка (если испрашиваемый земельный участок предстоит образовать и отсутствует проект межевания территории, в границах которой предстоит образовать такой земельный участок);

проектная документация о местоположении, границах, площади и об иных количественных и качественных характеристиках лесных участков (если подано заявление о

предварительном согласовании предоставления лесного участка);

документ, подтверждающий полномочия представителя заявителя (если с заявлением о предварительном согласовании предоставления земельного участка обращается представитель заявителя);

заверенный перевод на русский язык документов о государственной регистрации юридического лица в соответствии с законодательством иностранного государства (если заявителем является иностранное юридическое лицо);

подготовленные некоммерческой организацией, созданной гражданами, списки ее членов (если подано заявление о предварительном согласовании предоставления земельного участка или о предоставлении земельного участка в безвозмездное пользование указанной организации для ведения огородничества или садоводства).

Настоящим заявлением даю согласие, а также согласие представляемого мною лица, Исполнительному комитету Дым-Тамакского сельского поселения Ютазинского муниципального района Республики Татарстан (оператор), находящемуся по адресу: Республика Татарстан, Ютазинский муниципальный район, с. Дым-Тамак, ул. Новая, д.4 в и Палате имущественных и земельных отношений Ютазинского муниципального района, находящемуся по адресу: Республика Татарстан, Ютазинский муниципальный район, пгт Уруссу, ул. Пушкина, д.38, осуществляющему обработку персональных данных по поручению оператора на обработку персональных данных (сбор, систематизацию, накопление, хранение, уточнение (обновление, изменение), использование, распространение (в том числе передачу), обезличивание, блокирование, уничтожение персональных данных, а также иных действий, необходимых для обработки персональных данных в рамках предоставления муниципальной услуги), в том числе в автоматизированном режиме, включая принятие решений на их основе органом, предоставляющим муниципальную услугу, в целях предоставления муниципальной услуги.

Перечень персональных данных, на обработку которых даю согласие: фамилия, имя, отчество; дата рождения; место рождения; адрес; номер контактного телефона; адрес электронной почты; ИНН, паспортные данные: вид документа; серия и номер документа; орган, выдавший документ; наименование; код; дата выдачи документа.

Настоящим подтверждаю: сведения, включенные в заявление, относящиеся к моей личности и представляемому мною лицу, а также внесенные мною ниже, достоверны. Документы (сканкопии документов), приложенные к заявлению, соответствуют требованиям, установленным законодательством Российской Федерации, на момент представления заявления эти документы, действительны и содержат достоверные сведения.

Подтверждаю, что ознакомлен(а) с положениями Федерального закона от 27.07.2006 № 152-ФЗ «О персональных данных», в том числе с правами и обязанностями в области защиты персональных данных.

Настоящее согласие действует со дня его подписания до дня отзыва на основании письменного заявления в произвольной форме.

Даю свое согласие на участие в опросе по оценке качества предоставленной мне муниципальной услуги по телефону:

\_\_\_\_\_.

Обязуюсь при запросе предоставить оригиналы отсканированных документов.

\_\_\_\_\_ ( \_\_\_\_\_ )  
 (дата) (подпись) (Ф.И.О.)

<sup>1</sup> - Заполняются при наличии нижеуказанных условий:

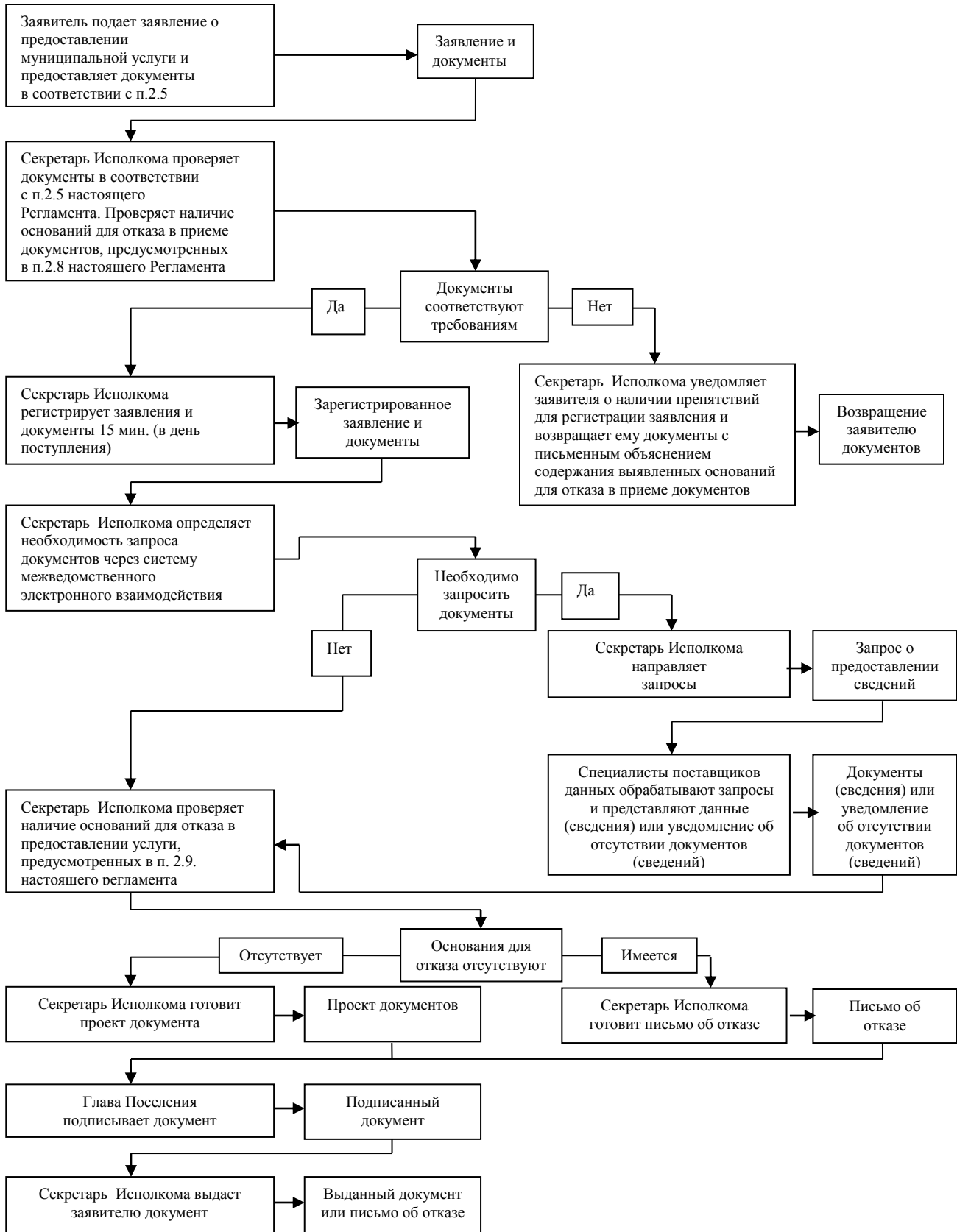
- реквизиты решения об изъятии земельного участка для государственных или муниципальных нужд в случае, если земельный участок предоставляется взамен земельного участка, изымаемого для государственных или муниципальных нужд;

- реквизиты решения об утверждении документа территориального планирования и (или) проекта планировки территории в случае, если земельный участок предоставляется для размещения объектов, предусмотренных этим документом и (или) этим проектом.

**Примечание:** При заполнении заявления, напротив выбранных сведений в специально отведенной графе проставляется знак:



## Блок-схема последовательности действий при предоставлении муниципальной услуги





## Список удаленных рабочих мест и график приема документов

№ п/п	Место расположения удаленного рабочего места	Обслуживаемые населенные пункты	График приема документов
1	Республика Татарстан, Ютазинский муниципальный район, с.Дым-Тамак, ул. Новая, д.4 в	с. Дым-Тамак д.Алабакуль д.Яссы-Тугай д.Тарлау д.Ак-Юл п.Екатериновка	вт., чт с 7.30. до 16.00 час

Главе Дым-Тамакского сельского  
поселения Ютазинского  
муниципального района  
Республики Татарстан  
от: \_\_\_\_\_

**Заявление  
об исправлении технической ошибки**

Сообщаю об ошибке, допущенной при оказании муниципальной услуги

\_\_\_\_\_ (наименование услуги)

Записано: \_\_\_\_\_

Правильные сведения: \_\_\_\_\_

Прошу исправить допущенную техническую ошибку и внести соответствующие изменения в документ, являющийся результатом муниципальной услуги.

Прилагаю следующие документы:

- 1.
- 2.
- 3.

В случае принятия решения об отклонении заявления об исправлении технической ошибки прошу направить такое решение:

посредством отправления электронного документа на адрес E-mail: \_\_\_\_\_;

в виде заверенной копии на бумажном носителе почтовым отправлением по адресу:

\_\_\_\_\_.

Подтверждаю свое согласие, а также согласие представляемого мною лица на обработку персональных данных (сбор, систематизацию, накопление, хранение, уточнение (обновление, изменение), использование, распространение (в том числе передачу), обезличивание, блокирование, уничтожение персональных данных, а также иных действий, необходимых для обработки персональных данных в рамках предоставления муниципальной услуги), в том числе в автоматизированном режиме, включая принятие решений на их основе органом предоставляющим муниципальную услугу, в целях предоставления муниципальной услуги.

Настоящим подтверждаю: сведения, включенные в заявление, относящиеся к моей личности и представляемому мною лицу, а также внесенные мною ниже, достоверны. Документы (копии документов), приложенные к заявлению, соответствуют требованиям, установленным законодательством Российской Федерации, на момент представления заявления эти документы действительны и содержат достоверные сведения.

Даю свое согласие на участие в опросе по оценке качества предоставленной мне муниципальной услуги по телефону: \_\_\_\_\_.

\_\_\_\_\_ (дата)

\_\_\_\_\_ (подпись)

( \_\_\_\_\_ ) (Ф.И.О.)

**Реквизиты должностных лиц, ответственных за предоставление муниципальной услуги и осуществляющих контроль ее исполнения,**

<b>Должность</b>	<b>Телефон</b>	<b>Электронный адрес</b>
<b>Глава Дым-Тамакского сельского поселения</b>	<b>4-52-37</b>	<b>Dtam.Utz@tatar.ru</b>
<b>Секретарь исполнительного комитета Дым-Тамакского сельского поселения</b>	<b>4-52-37</b>	<b>Dtam.Utz@tatar.ru</b>

**Административный регламент  
предоставления муниципальной услуги по предоставлению в собственность или в  
аренду земельного участка, государственная собственность на который не  
разграничена, собственникам зданий, сооружений, расположенных на земельном  
участке**

**1. Общие положения**

1.1. Настоящий административный регламент предоставления муниципальной услуги (далее – Регламент) устанавливает стандарт и порядок предоставления муниципальной услуги по предоставлению в собственность или в аренду земельного участка, государственная собственность на который не разграничена, собственникам зданий, сооружений, расположенных на земельном участке, в случае утверждения Правил землепользования и застройки Дым-Тамакского сельского поселения (далее – муниципальная услуга).

1.2. Получатели муниципальной услуги: физические и юридические лица (далее – заявитель).

1.3. Муниципальная услуга предоставляется Исполнительным комитетом Дым-Тамакского сельского поселения Ютазинского муниципального района Республики Татарстан (далее – ОМС поселения).

1.3.1. Место нахождения ОМС поселения: Республика Татарстан, Ютазинский муниципальный район, с.Дым-Тамак, ул.Новая, д.4 в

График работы:

понедельник – пятница: с 7-30 до 16-00;

суббота: с 7-30 до 11-00,

воскресенье: выходной день.

Время перерыва для отдыха и питания устанавливается правилами внутреннего трудового распорядка.

Справочный телефон 8 (85593) 4-21-34.

1.3.2. Адрес официального сайта в информационно-телекоммуникационной сети «Интернет» (далее – сеть «Интернет»): ([http:// www.jutaza.tatarstan.ru](http://www.jutaza.tatarstan.ru)).

1.3.3. Информация о муниципальной услуге может быть получена:

1) посредством информационных стендов, содержащих визуальную и текстовую информацию о муниципальной услуге, расположенных в помещениях ОМС поселения для работы с заявителями;

2) посредством сети «Интернет» на официальном сайте Ютазинского муниципального района Республики Татарстан ([http:// www.jutaza.tatarstan.ru](http://www.jutaza.tatarstan.ru));

3) на Портале государственных и муниципальных услуг Республики Татарстан (<http://uslugi.tatar.ru/>);

4) на Едином портале государственных и муниципальных услуг (функций) (<http://www.gosuslugi.ru/>);

5) в ОМС поселения:

при устном обращении - лично или по телефону;

при письменном (в том числе в форме электронного документа) обращении – на бумажном носителе по почте, в электронной форме – по электронной почте.

б) при наличии заключенного соглашения о взаимодействии Исполнительного комитета Ютазинского муниципального района Республики Татарстан и Исполнительного комитета Дым-Тамакского сельского поселения Ютазинского муниципального района Республики Татарстан по вопросам управления земельными участками, государственная собственность на которые не разграничена и которые расположены на территории поселения, при наличии утвержденных правил землепользования и застройки Дым-Тамакского сельского поселения, в Палате имущественных и земельных отношений Ютазинского муниципального района Республики Татарстан (далее – Палата):

при устном обращении - лично или по телефону;

при письменном (в том числе в форме электронного документа) обращении – на бумажном носителе по почте, в электронной форме – по электронной почте.

1.3.4. Информация по вопросам предоставления муниципальной услуги размещается специалистом ОМС поселения на официальном сайте Ютазинского муниципального района Республики Татарстан и на информационных стендах в помещениях ОМС поселения для работы с заявителями.

Информация, размещаемая на информационных стендах, включает в себя сведения о муниципальной услуге, содержащееся в пунктах 9подпунктах) 1.1, 1.3.1, 2.3, 2.5, 2.8, 2.10, 2.11, 5.1 настоящего Регламента.

1.4. Предоставление муниципальной услуги осуществляется в соответствии с:

Гражданским кодексом Российской Федерации от 30.11.1994 № 51-ФЗ (далее – ГК РФ) (Собрание законодательства Российской Федерации, 05.12.1994, №32, ст.3301);

Земельным кодексом Российской Федерации от 25.10.2001 №136-ФЗ (далее – ЗК РФ) (Собрание законодательства Российской Федерации, 29.10.2001, №44, ст. 4147);

Федеральным законом от 06.10.2003 №131-ФЗ «Об общих принципах организации местного самоуправления в Российской Федерации» (далее – Федеральный закон №131-ФЗ) (Собрание законодательства РФ, 06.10.2003, №40, ст.3822);

Федеральным законом от 27.07.2010 №210-ФЗ «Об организации предоставления государственных и муниципальных услуг» (далее – Федеральный закон № 210-ФЗ) (Собрание законодательства Российской Федерации, 02.08.2010, №31, ст.4179);

приказом Министра экономического развития Российской Федерации от 12.01.2015 №1 «Об утверждении перечня документов, подтверждающих право заявителя на приобретение земельного участка без торгов» (далее – Приказ № 1);

приказом Минэкономразвития России от 27.11.2014 №762 «Об утверждении требований к подготовке схемы расположения земельного участка или земельных участков на кадастровом плане территории и формату схемы расположения земельного участка или земельных участков на кадастровом плане территории при подготовке схемы расположения земельного участка или земельных участков на кадастровом плане территории в форме электронного документа, формы схемы расположения земельного участка или земельных участков на кадастровом плане территории, подготовка которой осуществляется в форме документа на бумажном носителе» (далее – приказ №762) (Официальный интернет-портал правовой информации <http://www.pravo.gov.ru>, 18.02.2015);

Законом Республики Татарстан от 28.07.2004 № 45-ЗРТ «О местном самоуправлении в Республике Татарстан» (далее – Закон РТ №45-ЗРТ) (Республика Татарстан, №155-156, 03.08.2004);

Порядком определения цены земельных участков, находящихся в собственности Республики Татарстан, или земельных участков, государственная собственность на которые не разграничена, продажа которых осуществляется без проведения торгов, утвержденным постановлением Кабинета Министров Республики Татарстан от 11.06.2015г. №432;

Уставом Ютазинского муниципального района Республики Татарстан, принятого Решением Совета Ютазинского муниципального района от 21.09.2012 г. № 38 (далее – Устав Ютазинского муниципального района);

Уставом муниципального образования «Дым-Тамакское сельское поселение» Ютазинского муниципального района Республики Татарстан, принятого Решением Совета Дым-Тамакского сельского поселения Ютазинского муниципального района от 14.06.2012 № 11 (далее – Устав);

Положением об исполнительном комитете Дым-Тамакского сельского поселения Ютазинского муниципального района, утвержденным Решением Совета Дым-Тамакского сельского поселения Ютазинского муниципального района от 15.11.2006г № 12 (далее – Положение об ИК);

Правилами внутреннего трудового распорядка Исполкома (далее – Правила).

Положением об исполнительном комитете Ютазинского муниципального района, от 12.01.2006 г. № 1, утвержденным Решением Совета Ютазинского муниципального района (далее – Положение об ИК Ютазинского муниципального района );

Положением о Палате имущественных и земельных отношений Ютазинского муниципального района Республики Татарстан, утвержденным Решением Совета от 13.02.2006 г. № 1 (в новой редакции от 04.03.2011 г. № 5) (далее – Положение о Палате);

1.5. В настоящем Регламенте используются следующие термины и определения:

удаленное рабочее место многофункционального центра предоставления государственных и муниципальных услуг – окно приема и выдачи документов, консультирования заявителей в Палате имущественных и земельных отношений Ютазинского муниципального района;

техническая ошибка – ошибка (описка, опечатка, грамматическая или арифметическая ошибка либо подобная ошибка), допущенная органом, предоставляющим муниципальную услугу, и приведшая к несоответствию сведений, внесенных в документ (результат муниципальной услуги), сведениям в документах, на основании которых вносились сведения.

В настоящем Регламенте под заявлением о предоставлении муниципальной услуги (далее - заявление) понимается запрос о предоставлении муниципальной услуги (п.2 ст.2 Федерального закона от 27.07.2010 №210-ФЗ). Заявление заполняется на стандартном бланке (приложение №1).

## 2. Стандарт предоставления муниципальной услуги

Наименование требования к стандарту предоставления муниципальной услуги	Содержание требований к стандарту	Нормативный акт, устанавливающий услугу или требование
2.1. Наименование муниципальной услуги	Предоставление в собственность или в аренду земельного участка, государственная собственность на который не разграничена, собственникам зданий, сооружений, расположенных на земельном участке	ст. 39.20 ЗК РФ
2.2. Наименование органа исполнительной власти, непосредственно предоставляющего муниципальную услугу	Исполнительный комитет Дым-Тамакского сельского поселения Ютазинского муниципального района Республики Татарстан	Положение об Исполкоме
2.3. Описание результата предоставления муниципальной услуги	<p>Договор купли-продажи или аренды земельного участка, находящегося в муниципальной собственности, занимаемого объектом(ами) недвижимости, акт приема передачи земельного участка;</p> <p>Решение об отказе в предоставлении муниципальной услуги</p>	
2.4. Срок предоставления муниципальной услуги	<p>Направление проекта договора купли-продажи или аренды земельного участка в течение 12 рабочих дней<sup>2</sup> со дня получения заявления.</p> <p>Выдача подписанного договора в течение одного дня с момента поступления сведений о перечислении денежных средств.</p> <p>Время затраченное заявителем на перечисление денежных средств не входит в срок предоставления муниципальной услуги</p>	
2.5. Исчерпывающий перечень документов, необходимых в	<p>1) Заявление;</p> <p>2) Документы (Приложение №2)</p>	Приказ № 1

<sup>2</sup>Срок предоставления муниципальной услуги определен исходя из суммарного срока, минимально необходимого для осуществления административных процедур. Длительность административных процедур исчисляется в рабочих днях.

<p>соответствии с законодательными или иными нормативными правовыми актами для предоставления муниципальной услуги, а также услуг, которые являются необходимыми и обязательными для предоставления муниципальных услуг, подлежащих представлению заявителем</p>		
<p>2.6 Исчерпывающий перечень документов, необходимых в соответствии с нормативными правовыми актами для предоставления муниципальной услуги, которые находятся в распоряжении государственных органов, органов местного самоуправления и иных организаций и которые заявитель вправе представить</p>	<p>Получаются в рамках межведомственного взаимодействия:</p> <ol style="list-style-type: none"> <li>1) Выписка из Единого государственного реестра прав на недвижимое имущество и сделок с ним (содержащая общедоступные сведения о зарегистрированных правах на объект недвижимости) (о правах на здание, строение, сооружение);</li> <li>2) Выписка из Единого государственного реестра прав на недвижимое имущество и сделок с ним (содержащая общедоступные сведения о зарегистрированных правах на объект недвижимости) (о правах на земельный участок);</li> <li>3) Кадастровый паспорт объекта недвижимости;</li> <li>4) Сведения из ЕГРЮЛ.</li> </ol>	<p>Приказ № 1</p>
<p>2.7. Перечень государственных органов, органов местного самоуправления и их структурных подразделений, согласование которых в случаях, предусмотренных нормативными правовыми актами, требуется для</p>	<p>Согласование муниципальной услуги не требуется</p>	



<p>предоставления муниципальной услуги и которое осуществляется органом исполнительной власти, предоставляющим муниципальную услугу</p>		
<p>2.8. Исчерпывающий перечень оснований для отказа в приеме документов, необходимых для предоставления муниципальной услуги</p>	<p>1) Подача документов ненадлежащим лицом;  2) Несоответствие представленных документов перечню документов, указанных в пункте 2.5 настоящего Регламента;  3) В заявлении и прилагаемых к заявлению документах имеются неоговоренные исправления, серьезные повреждения, не позволяющие однозначно истолковать их содержание;  4) Представление документов в ненадлежащий орган</p>	
<p>2.9. Исчерпывающий перечень оснований для приостановления или отказа в предоставлении муниципальной услуги</p>	<p>Основания для приостановления предоставления услуги не предусмотрены.  Основания для отказа:  1) Заявителем представлены документы не в полном объеме, либо в представленных заявлении и (или) документах содержится неполная и (или) недостоверная информация;  2) Поступление ответа органа государственной власти, органа местного самоуправления либо подведомственной органу государственной власти или органу местного самоуправления организации на межведомственный запрос, свидетельствующего об отсутствии документа и (или) информации, необходимых для предоставления муниципальной услуги, если соответствующий документ не был представлен заявителем по собственной инициативе;  3) Земельный участок не относится к муниципальной собственности;  4) Законодательством установлен запрет на возможность предоставления запрашиваемого земельного участка (земельный участок изъят из оборота, ограничен в обороте и т.д.) и иные основания в соответствии со ст.39.16 ЗК РФ</p>	<p>Ст.39.16 ЗК РФ</p>
<p>2.10. Порядок, размер и</p>	<p>Муниципальная услуга предоставляется на безвозмездной</p>	

<p>основания взимания государственной пошлины или иной платы, взимаемой за предоставление муниципальной услуги</p>	<p>основе</p>	
<p>2.11. Порядок, размер и основания взимания платы за предоставление услуг, которые являются необходимыми и обязательными для предоставления муниципальной услуги, включая информацию о методике расчета размера такой платы</p>	<p>Предоставление необходимых и обязательных услуг не требуется</p>	
<p>2.12. Максимальный срок ожидания в очереди при подаче запроса о предоставлении муниципальной услуги и при получении результата предоставления таких услуг</p>	<p>Подача заявления на получение муниципальной услуги при наличии очереди - не более 15 минут. При получении результата предоставления муниципальной услуги максимальный срок ожидания в очереди не должен превышать 15 минут</p>	
<p>2.13. Срок регистрации запроса заявителя о предоставлении муниципальной услуги</p>	<p>В течение одного дня с момента поступления заявления</p>	
<p>2.14. Требования к помещениям, в которых предоставляется муниципальная услуга</p>	<p>Заявление на бумажном носителе подается в ОМС поселения, а при наличии заключенного соглашения о взаимодействии Исполнительного комитета Ютазинского муниципального района Республики Татарстан и Исполнительного комитета Дым-Тамакского сельского поселения Ютазинского муниципального района Республики Татарстан по вопросам управления земельными участками, государственная</p>	

	<p>собственность на которые не разграничена и которые расположены на территории Дым-Тамакского сельского поселения, при наличии утвержденных правил землепользования и застройки Дым-Тамакского сельского поселения – в Палату.</p> <p>Присутственное место оборудовано столом и стульями для оформления запроса, информационными стендами с образцами заполнения запроса и перечнем документов, необходимых для получения услуги.</p>	
<p>2.15. Показатели доступности и качества муниципальной услуги, в том числе количество взаимодействий заявителя с должностными лицами при предоставлении муниципальной услуги и их продолжительность, возможность получения муниципальной услуги в многофункциональном центре предоставления государственных и муниципальных услуг, в удаленных рабочих местах многофункционального центра предоставления государственных и муниципальных услуг, возможность получения информации о ходе предоставления муниципальной услуги, в том числе с использованием информационно-</p>	<p>Показателями доступности предоставления муниципальной услуги являются:</p> <ul style="list-style-type: none"> <li>расположенность помещения в зоне доступности общественного транспорта;</li> <li>наличие необходимого количества специалистов, а также помещений, в которых осуществляется прием документов от заявителей;</li> <li>наличие исчерпывающей информации о способах, порядке и сроках предоставления муниципальной услуги на информационных стендах, информационных ресурсах в сети «Интернет», на Едином портале государственных и муниципальных услуг.</li> </ul> <p>Качество предоставления муниципальной услуги характеризуется отсутствием:</p> <ul style="list-style-type: none"> <li>очередей при приеме и выдаче документов заявителям;</li> <li>нарушений сроков предоставления муниципальной услуги;</li> <li>жалоб на действия (бездействие) муниципальных служащих, предоставляющих муниципальную услугу;</li> <li>жалоб на некорректное, невнимательное отношение муниципальных служащих, оказывающих муниципальную услугу, к заявителям.</li> </ul> <p>При подаче запроса о предоставлении муниципальной услуги и при получении результата муниципальной услуги, предполагается однократное взаимодействие должностного лица, предоставляющего муниципальную услугу, и заявителя.</p>	

коммуникационных технологий	<p>Продолжительность взаимодействия определяется регламентом.</p> <p>При предоставлении муниципальной услуги в многофункциональном центре предоставления государственных и муниципальных услуг (далее – МФЦ) консультацию, прием и выдачу документов осуществляет специалист МФЦ, в удаленном рабочем месте МФЦ.</p>	
2.16. Особенности предоставления муниципальной услуги в электронной форме	<p>Консультацию о порядке получения муниципальной услуги в электронной форме можно получить через Интернет-приемную или через Портал государственных и муниципальных услуг Республики Татарстан.</p> <p>В случае, если законом предусмотрена подача заявления о предоставлении муниципальной услуги в электронной форме заявление подается через Портал государственных и муниципальных услуг Республики Татарстан (<a href="http://uslugi.tatar.ru/">http://uslugi.tatar.ru/</a>) или Единый портал государственных и муниципальных услуг (функций) (<a href="http://www.gosuslugi.ru/">http:// www.gosuslugi.ru/</a>)</p>	

**3. Состав, последовательность и сроки выполнения административных процедур (действий), требования к порядку их выполнения, в том числе особенности выполнения административных процедур (действий) в электронной форме, а также особенности выполнения административных процедур в многофункциональных центрах, в удаленных рабочих местах многофункционального центра предоставления государственных и муниципальных услуг**

3.1. Описание последовательности действий при предоставлении муниципальной услуги

3.1.1. Предоставление муниципальной услуги включает в себя следующие процедуры:

- 1) консультирование заявителя;
- 2) принятие и регистрация заявления;
- 3) формирование и направление межведомственных запросов в органы, участвующие в предоставлении муниципальной услуги;
- 4) заключение договора и выдача заявителю результата муниципальной услуги.

3.1.2. Блок-схема последовательности действий по предоставлению муниципальной услуги представлена в приложении №3.

3.2. Оказание консультаций заявителю

3.2.1. Заявитель вправе обратиться в ОМС поселения, а при наличии заключенного соглашения о взаимодействии Исполнительного комитета Ютазинского муниципального района Республики Татарстан и Исполнительного комитета Дым-Тамакского сельского поселения Ютазинского муниципального района Республики Татарстан по вопросам управления земельными участками, государственная собственность на которые не разграничена и которые расположены на территории Дым-Тамакского сельского поселения, при наличии утвержденных правил землепользования и застройки Дым-Тамакского сельского поселения – в Палату лично, по телефону и (или) электронной почте для получения консультаций о порядке получения муниципальной услуги.

Секретарь Исполкома (либо в вышеуказанном случае специалисты Палаты) (далее – специалист) консультирует заявителя, в том числе по составу, форме представляемой документации и другим вопросам для получения муниципальной услуги и при необходимости оказывает помощь в заполнении бланка заявления.

Процедуры, устанавливаемые настоящим пунктом, осуществляются в день обращения заявителя.

Результат процедур: консультации по составу, форме представляемой документации и другим вопросам получения разрешения.

3.3. Принятие и регистрация заявления

3.3.1. Заявитель лично, через доверенное лицо или через МФЦ, удаленное рабочее место МФЦ подает письменное заявление о предоставлении муниципальной услуги и представляет документы в соответствии с пунктом 2.5 настоящего Регламента. Документы могут быть поданы через удаленное рабочее место. Список удаленных рабочих мест приведен в приложении № 8.

Заявление о предоставлении муниципальной услуги в электронной форме направляется в ОМС поселения, а при наличии заключенного соглашения о

взаимодействии Исполнительного комитета Ютазинского муниципального района Республики Татарстан и Исполнительного комитета Дым-Тамакского сельского поселения Ютазинского муниципального района Республики Татарстан по вопросам управления земельными участками, государственная собственность на которые не разграничена и которые расположены на территории Дым-Тамакского сельского поселения, при наличии утвержденных правил землепользования и застройки Дым-Тамакского сельского поселения – в Палату на официальную электронную почту или путем заполнения формы запроса, размещенной на официальном сайте ОМС поселения (либо, в установленном случае, Палаты) в сети Интернет, в том числе посредством отправки через личный кабинет единого портала или местного портала. Регистрация заявления, поступившего в электронной форме, осуществляется в установленном порядке.

3.3.2. Специалист, ведущий прием заявлений, осуществляет:

установление личности заявителя;

проверку полномочий заявителя (в случае действия по доверенности);

проверку наличия документов, предусмотренных пунктом 2.5 настоящего Регламента;

проверку соответствия представленных документов установленным требованиям (надлежащее оформление копий документов, отсутствие в документах подчисток, приписок, зачеркнутых слов и иных не оговоренных исправлений).

В случае отсутствия замечаний специалист Палаты (Исполкома) осуществляет:

прием и регистрацию заявления в специальном журнале;

вручение заявителю копии описи представленных документов с отметкой о дате приема документов, присвоенном входящем номере, дате и времени исполнения муниципальной услуги;

направление заявления на рассмотрение руководителю Палаты (Исполкома).

В случае наличия оснований для отказа в приеме документов, специалист Палаты (Исполкома), ведущий прием документов, уведомляет заявителя о наличии препятствий для регистрации заявления и возвращает ему документы с письменным объяснением содержания выявленных оснований для отказа в приеме документов.

Процедуры, устанавливаемые настоящим пунктом, осуществляются:

прием заявления и документов в течение 15 минут;

регистрация заявления в течение одного дня с момента поступления заявления.

Результат процедур: принятое и зарегистрированное заявление, направленное на рассмотрение руководителю Палаты (Исполкома) или возвращенные заявителю документы.

3.3.3. Руководитель ОМС поселения рассматривает заявление, определяет исполнителя и направляет специалисту для работы.

Процедура, устанавливаемая настоящим пунктом, осуществляется в течение одного дня с момента регистрации заявления.

Результат процедуры: направленное исполнителю заявление.

3.4. Формирование и направление межведомственных запросов в органы, участвующие в предоставлении муниципальной услуги

3.4.1. Специалист направляет в электронной форме посредством системы межведомственного электронного взаимодействия запросы о предоставлении:

1) Выписки из Единого государственного реестра прав на недвижимое имущество и сделок с ним (содержащей общедоступные сведения о зарегистрированных правах на объект недвижимости) (о правах на здание, строение, сооружение);

2) Выписки из Единого государственного реестра прав на недвижимое имущество и сделок с ним (содержащей общедоступные сведения о зарегистрированных правах на объект недвижимости) (о правах на земельный участок);

3) Кадастрового паспорта объекта недвижимости;

4) Сведений из ЕГРЮЛ.

Процедуры, устанавливаемые настоящим пунктом, осуществляются в течение одного дня с момента регистрации заявления о предоставлении муниципальной услуги.

Результат процедуры: направленные в органы власти запросы.

3.4.2. Специалисты поставщиков данных на основании запросов, поступивших через систему межведомственного электронного взаимодействия, предоставляют запрашиваемые документы (информацию) или направляют уведомления об отсутствии документа и (или) информации, необходимых для предоставления муниципальной услуги (далее – уведомление об отказе).

Процедуры, устанавливаемые настоящим пунктом, осуществляются в течение пяти дней со дня поступления межведомственного запроса в орган или организацию, предоставляющие документ и информацию, если иные сроки подготовки и направления ответа на межведомственный запрос не установлены федеральными законами, правовыми актами Правительства Российской Федерации и принятыми в соответствии с федеральными законами нормативными правовыми актами Республики Татарстан.

Результат процедур: документы (сведения) либо уведомление об отказе, направленные в Палату (Исполком).

3.5 Принятие решения о предоставлении в собственность или в аренду земельного участка

3.5.1. Специалист на основании поступивших сведений:

подготавливает документы по предоставлению в собственность или в аренду земельного участка или проект письма об отказе в предоставлении муниципальной услуги с указанием причин отказа (далее - письмо об отказе);

оформляет документы по предоставлению в собственность или в аренду земельного участка или проект письма об отказе

осуществляет в установленном порядке процедуры согласования проекта подготовленного документа;

направляет документы или проект письма об отказе на подпись руководителю Исполкома (лицу, им уполномоченному).

Процедуры, устанавливаемые настоящим пунктом, осуществляются в день поступления ответов на запросы.

Результат процедур: документы, направленные на подпись руководителю Исполкома (лицу, им уполномоченному).

3.5.2. Глава Поселения (лицо, им уполномоченное) подписывает проект договора или утверждает и подписывает письмо об отказе. Подписанные документы направляются специалисту.

Процедура, устанавливаемая настоящим пунктом, осуществляется в день поступления проектов на утверждение.

Результат процедуры: подписанное постановление или письмо об отказе.

#### 3.5.3. Специалист:

регистрирует письмо об отказе;

извещает заявителя (его представителя) с использованием способа связи, указанного в заявлении, о результате предоставления муниципальной услуги, сообщает дату и время выдачи оформленного постановления или письма об отказе.

Процедуры, устанавливаемые настоящим пунктом, осуществляются в день подписания документов Главой Поселения.

Результат процедур: извещение заявителя (его представителя) о результате предоставления муниципальной услуги.

3.5.4. Специалист выдает заявителю (его представителю) оформленный договор под роспись или письмо об отказе.

Процедуры, устанавливаемые настоящим пунктом, осуществляются:

выдача дозора - в течение 15 минут, в порядке очередности, в день прибытия заявителя;

направление письма об отказе по почте письмом - в течение одного дня с момента окончания процедуры, предусмотренной подпунктом 3.5.3. настоящего Регламента,

Результат процедур: выданный договор или письмо об отказе в предоставлении земельного участка.

### 3.6. Заключение договора и выдача заявителю результата муниципальной услуги

#### 3.6.1. Специалист:

принимает подписанный со стороны заявителя договор передачи земельного участка в собственность или в аренду (далее – договор);

согласовывает и подписывает проект договора в установленном порядке;

регистрирует договор в журнале регистрации;

выдает заявителю договор под роспись.

Процедуры, устанавливаемые настоящим пунктом, осуществляются в течение двух дней с момента выдачи заявителю проекта договора.

Результат процедур: выданный заявителю договор.

3.6.2. Заявитель перечисляет денежные средства (сумму, указанную в договоре) на расчетный счет, указанный в договоре.

Процедуры, устанавливаемые настоящим пунктом, осуществляются в течение 10 дней с момента регистрации договора.

Результат процедур: перечисленные денежные средства.

3.6.3. Специалист получив информацию о перечислении денежных средств составляет акт приема- передачи земельного участка в трех экземплярах. Выдает заявителю 3 экземпляра акта приема- передачи земельного участка для подписи. После подписания акта заявителем, выдает заявителю 3 экземпляра договора, 3 экземпляра акта приема-передачи земельного участка.

Процедуры, устанавливаемые настоящим пунктом, осуществляются в течение 15 минут, в порядке очередности, в день прибытия заявителя.

Результат процедур: выданные заявителю договор и акт приема-передачи.

### 3.7. Предоставление муниципальной услуги через МФЦ



3.7.1. Заявитель вправе обратиться для получения муниципальной услуги в МФЦ, удаленное рабочее место МФЦ.

3.7.2. Предоставление муниципальной услуги через МФЦ осуществляется в соответствии с регламентом работы МФЦ, утвержденным в установленном порядке.

3.7.3. При поступлении документов из МФЦ на получение муниципальной услуги, процедуры осуществляются в соответствии с пунктами 3.3 – 3.5 настоящего Регламента. Результат муниципальной услуги направляется в МФЦ.

### 3.8. Исправление технических ошибок.

3.8.1. В случае обнаружения технической ошибки в документе, являющемся результатом муниципальной услуги, заявитель представляет в ОМС поселения, а при наличии заключенного соглашения о взаимодействии Исполнительного комитета Ютазинского муниципального района Республики Татарстан и Исполнительного комитета Дым-Тамакского сельского поселения Ютазинского муниципального района Республики Татарстан по вопросам управления земельными участками, государственная собственность на которые не разграничена и которые расположены на территории Дым-Тамакского сельского поселения, при наличии утвержденных правил землепользования и застройки Дым-Тамакского сельского поселения, – в Палату:

заявление об исправлении технической ошибки (приложение №4);

документ, выданный заявителю как результат муниципальной услуги, в котором содержится техническая ошибка;

документы, имеющие юридическую силу, свидетельствующие о наличии технической ошибки.

Заявление об исправлении технической ошибки в сведениях, указанных в документе, являющемся результатом муниципальной услуги, подается заявителем (его представителем) лично, либо почтовым отправлением (в том числе с использованием электронной почты), либо через единый портал государственных и муниципальных услуг или МФЦ.

3.8.2. Специалист, ответственный за прием документов, осуществляет прием заявления об исправлении технической ошибки, регистрирует заявление с приложенными документами и передает их в ОМС поселения, а при наличии заключенного соглашения о взаимодействии Исполнительного комитета Ютазинского муниципального района Республики Татарстан и Исполнительного комитета Дым-Тамакского сельского поселения Ютазинского муниципального района Республики Татарстан по вопросам управления земельными участками, государственная собственность на которые не разграничена и которые расположены на территории Дым-Тамакского сельского поселения, при наличии утвержденных правил землепользования и застройки Дым-Тамакского сельского поселения, – в Палату.

Процедура, устанавливаемая настоящим пунктом, осуществляется в течение одного дня с момента регистрации заявления.

Результат процедуры: принятое и зарегистрированное заявление, направленное на рассмотрение специалисту.

3.8.3. Специалист рассматривает документы и в целях внесения исправлений в документ, являющийся результатом услуги, осуществляет процедуры, предусмотренные пунктом 3.5 настоящего Регламента, и выдает исправленный документ заявителю (его представителю) лично под роспись с изъятием у заявителя (его представителя)

оригинала документа, в котором содержится техническая ошибка, или направляет в адрес заявителя почтовым отправлением (посредством электронной почты) письмо о возможности получения документа при предоставлении в Палату (Исполком) оригинала документа, в котором содержится техническая ошибка.

Процедура, устанавливаемая настоящим подпунктом, осуществляется в течение трех дней после обнаружения технической ошибки или получения от любого заинтересованного лица заявления о допущенной ошибке.

Результат процедуры: выданный (направленный) заявителю документ.

#### **4. Порядок и формы контроля за предоставлением муниципальной услуги**

4.1. Контроль за полнотой и качеством предоставления муниципальной услуги включает в себя выявление и устранение нарушений прав заявителей, проведение проверок соблюдения процедур предоставления муниципальной услуги, подготовку решений на действия (бездействие) должностных лиц органа местного самоуправления.

Формами контроля за соблюдением исполнения административных процедур являются:

- 1) проверка и согласование проектов документов по предоставлению муниципальной услуги. Результатом проверки является визирование проектов;
- 2) проводимые в установленном порядке проверки ведения делопроизводства;
- 3) проведение в установленном порядке контрольных проверок соблюдения процедур предоставления муниципальной услуги.

Контрольные проверки могут быть плановыми (осуществляться на основании полугодовых или годовых планов работы органа местного самоуправления) и внеплановыми. При проведении проверок могут рассматриваться все вопросы, связанные с предоставлением муниципальной услуги (комплексные проверки), или по конкретному обращению заявителя.

В целях осуществления контроля за совершением действий при предоставлении муниципальной услуги и принятии решений руководителю Исполкома представляются справки о результатах предоставления муниципальной услуги.

4.2. Текущий контроль за соблюдением последовательности действий, определенных административными процедурами по предоставлению муниципальной услуги, осуществляется председателем Палаты (Исполкома), ответственным за организацию работы по предоставлению муниципальной услуги, а также специалистами Палаты (Исполкома).

4.3. Перечень должностных лиц, осуществляющих текущий контроль, устанавливается положениями о структурных подразделениях органа местного самоуправления и должностными регламентами.

По результатам проведенных проверок в случае выявления нарушений прав заявителей виновные лица привлекаются к ответственности в соответствии с законодательством Российской Федерации.

4.4. Руководитель органа местного самоуправления несет ответственность за несвоевременное рассмотрение обращений заявителей.

Должностные лица и иные муниципальные служащие за решения и действия (бездействие), принимаемые (осуществляемые) в ходе предоставления муниципальной услуги, несут ответственность в установленном Законом порядке.

4.5. Контроль за предоставлением муниципальной услуги со стороны граждан, их объединений и организаций, осуществляется посредством открытости деятельности Палаты (Исполкома) при предоставлении муниципальной услуги, получения полной, актуальной и достоверной информации о порядке предоставления муниципальной услуги и возможности досудебного рассмотрения обращений (жалоб) в процессе предоставления муниципальной услуги.

### **5. Досудебный (внесудебный) порядок обжалования решений и действий (бездействия) органов, предоставляющих муниципальную услугу, а также их должностных лиц, муниципальных служащих**

5.1. Получатели муниципальной услуги имеют право на обжалование в досудебном порядке действий (бездействия) сотрудников Палаты (Исполкома), участвующих в предоставлении муниципальной услуги, в Палату или в Совет муниципального образования.

Заявитель может обратиться с жалобой, в том числе в следующих случаях:

1) нарушение срока регистрации запроса заявителя о предоставлении муниципальной услуги;

2) нарушение срока предоставления муниципальной услуги;

3) требование у заявителя документов, не предусмотренных нормативными правовыми актами Российской Федерации, Республики Татарстан, Ютазинского муниципального района для предоставления муниципальной услуги;

4) отказ в приеме документов, предоставление которых предусмотрено нормативными правовыми актами Российской Федерации, Республики Татарстан, Ютазинского муниципального района для предоставления муниципальной услуги, у заявителя;

5) отказ в предоставлении муниципальной услуги, если основания отказа не предусмотрены федеральными законами и принятыми в соответствии с ними иными нормативными правовыми актами Российской Федерации, Республики Татарстан, Ютазинского муниципального района;

6) затребование от заявителя при предоставлении муниципальной услуги платы, не предусмотренной нормативными правовыми актами Российской Федерации, Республики Татарстан, Ютазинского муниципального района;

7) отказ Исполкома, должностного лица Исполкома, в исправлении допущенных опечаток и ошибок в выданных в результате предоставления муниципальной услуги документах либо нарушение установленного срока таких исправлений.

5.2. Жалоба подается в письменной форме на бумажном носителе или в электронной форме.

Жалоба может быть направлена по почте, через МФЦ, с использованием сети "Интернет", официального сайта Ютазинского муниципального образования (<http://www.jutaza.tatarstan.ru>), Единого портала государственных и муниципальных услуг Республики Татарстан (<http://uslugi.tatar.ru/>), Единого портала государственных и муниципальных услуг (функций) (<http://www.gosuslugi.ru/>), а также может быть принята при личном приеме заявителя.

5.3. Срок рассмотрения жалобы - в течение пятнадцати рабочих дней со дня ее регистрации. В случае обжалования отказа органа, предоставляющего муниципальную услугу, должностного лица органа, предоставляющего муниципальную услугу, в приеме

документов у заявителя либо в исправлении допущенных опечаток и ошибок или в случае обжалования нарушения установленного срока таких исправлений - в течение пяти рабочих дней со дня ее регистрации.

5.4. Жалоба должна содержать следующую информацию:

1) наименование органа, предоставляющего услугу, должностного лица органа, предоставляющего услугу, или муниципального служащего, решения и действия (бездействие) которых обжалуются;

2) фамилию, имя, отчество (последнее - при наличии), сведения о месте жительства заявителя - физического лица либо наименование, сведения о месте нахождения заявителя - юридического лица, а также номер (номера) контактного телефона, адрес (адреса) электронной почты (при наличии) и почтовый адрес, по которым должен быть направлен ответ заявителю;

3) сведения об обжалуемых решениях и действиях (бездействии) органа, предоставляющего муниципальную услугу, должностного лица органа, предоставляющего муниципальную услугу, или муниципального служащего;

4) доводы, на основании которых заявитель не согласен с решением и действием (бездействием) органа, предоставляющего услугу, должностного лица органа, предоставляющего услугу, или муниципального служащего.

5.5. К жалобе могут быть приложены копии документов, подтверждающих изложенные в жалобе обстоятельства. В таком случае в жалобе приводится перечень прилагаемых к ней документов.

5.6. Жалоба подписывается подавшим ее получателем муниципальной услуги.

5.7. По результатам рассмотрения жалобы руководитель Палаты (глава муниципального района) принимает одно из следующих решений:

1) удовлетворяет жалобу, в том числе в форме отмены принятого решения, исправления допущенных органом, предоставляющим услугу, опечаток и ошибок в выданных в результате предоставления услуги документах, возврата заявителю денежных средств, взимание которых не предусмотрено нормативными правовыми актами Российской Федерации, нормативными правовыми актами Республики Татарстан, а также в иных формах;

2) отказывает в удовлетворении жалобы.

Не позднее дня, следующего за днем принятия решения, указанного в настоящем пункте, заявителю в письменной форме и по желанию заявителя в электронной форме направляется мотивированный ответ о результатах рассмотрения жалобы.

5.8. В случае установления в ходе или по результатам рассмотрения жалобы признаков состава административного правонарушения или преступления должностное лицо, наделенное полномочиями по рассмотрению жалоб, незамедлительно направляет имеющиеся материалы в органы прокуратуры.

## Заявление для юридических лиц

В Исполнительный комитет Дым-Тамакского сельского поселения Ютазинского муниципального района Республики Татарстан

\_\_\_\_\_ (наименование)

место нахождения: \_\_\_\_\_

организационно-правовая \_\_\_\_\_ форма:

сведения о государственной регистрации в ЕГРЮЛ: \_\_\_\_\_

ОГРН \_\_\_\_\_

ИНН \_\_\_\_\_

КПП \_\_\_\_\_

адрес эл. почты \_\_\_\_\_

номер телефона \_\_\_\_\_

**Заявление  
о приобретении в собственность (в аренду) земельного участка,  
на котором расположены здания, строения, сооружения**

Я, \_\_\_\_\_,  
(Фамилия Имя Отчество заявителя)

прошу Вас предоставить в собственность (в аренду сроком на \_\_\_\_\_ лет) земельный участок площадью \_\_\_\_\_ кв.м. с кадастровым номером \_\_\_\_\_, расположенный по адресу: Республика Татарстан, Ютазинский муниципальный район,

(указывается адрес месторасположения земельного участка и объектов недвижимости)

находящийся на праве \_\_\_\_\_  
(постоянное (бессрочное) пользование, пожизненное наследуемое владение либо в пользовании)

с \_\_\_\_\_ года согласно \_\_\_\_\_  
(наименование удостоверяющего (устанавливающего) право документ, дата, номер, кем выдан)

на котором расположен (ы) \_\_\_\_\_, с кадастровым (или условным)  
(указывается объект недвижимости)

номером \_\_\_\_\_ принадлежащий (ие) на праве \_\_\_\_\_  
(указывается объект недвижимости) (указывается вид права)

согласно \_\_\_\_\_  
(наименование устанавливающего (удостоверяющего право документа, дата, номер, кем выдан)

для \_\_\_\_\_, в соответствии с Земельным Кодексом Российской Федерации.  
(указывается вид использования земельного участка)

К заявлению прилагаются следующие отсканированные документы:

1. Копия документа, удостоверяющего личность заявителя (заявителей), являющегося представителем юридического лица.

2.\* Копия свидетельства о государственной регистрации юридического лица (для юридических лиц) или выписка из государственных реестров о юридическом лице или индивидуальном предпринимателе, являющемся заявителем, ходатайствующим о приобретении прав на земельный участок.

3. Копия документа, удостоверяющего права (полномочия) представителя юридического лица, если с заявлением обращается представитель заявителя (заявителей).

4.\* При наличии зданий, строений, сооружений на приобретаемом земельном участке - выписка из Единого государственного реестра прав на недвижимое имущество и сделок с ним (далее - ЕГРП) о правах на здание, строение, сооружение, находящиеся на приобретаемом земельном участке, или:

4.1.\* уведомление об отсутствии в ЕГРП запрашиваемых сведений о зарегистрированных правах на указанные здания, строения, сооружения и

4.2. копии документов, удостоверяющих (устанавливающих) права на такое здание, строение, сооружение, если право на такое здание, строение, сооружение в соответствии с законодательством Российской Федерации признается возникшим независимо от его регистрации в ЕГРП.

5.\* Выписка из ЕГРП о правах на приобретаемый земельный участок или:

5.1.\* уведомление об отсутствии в ЕГРП запрашиваемых сведений о зарегистрированных правах на указанный земельный участок и

5.2. копии документов, удостоверяющих (устанавливающих) права на приобретаемый земельный участок, если право на данный земельный участок в соответствии с законодательством Российской Федерации признается возникшим независимо от его регистрации в ЕГРП.

6.\* Кадастровый паспорт земельного участка, либо кадастровая выписка о земельном участке в случае, если заявление о приобретении прав на данный земельный участок подано с целью переоформления прав на него.

7. Копия документа, подтверждающего обстоятельства, дающие право приобретения земельного участка, в том числе на особых условиях, в собственность или в аренду на условиях, установленных земельным законодательством, если данное обстоятельство не следует из документов, указанных в пунктах 1 - 6 настоящего Перечня.

8. Сообщение заявителя (заявителей), содержащее перечень всех зданий, строений, сооружений, расположенных на земельном участке, в отношении которого подано заявление о приобретении прав, с указанием (при их наличии у заявителя) их кадастровых (инвентарных) номеров и адресных ориентиров.

Даю свое согласие на участие в опросе по оценке качества предоставленной мне муниципальной услуги по телефону: \_\_\_\_\_.

Обязуюсь при запросе предоставить оригиналы отсканированных документов.

\_\_\_\_\_ (дата)                      \_\_\_\_\_ (подпись)                      \_\_\_\_\_ (Ф.И.О.)

М.П.

**Примечание:** При заполнении заявления, напротив выбранных сведений в специально отведенной графе проставляется знак:



\* Указанный документ не может быть затребован у заявителя, ходатайствующего о приобретении прав на земельный участок, при этом заявитель вправе их представить вместе с заявлением о приобретении прав на земельный участок.

Заявление по физическому лицу

В Исполнительный комитет Дым-Тамакского сельского поселения Ютазинского муниципального района Республики Татарстан

от \_\_\_\_\_  
(фамилия, имя, отчество),

зарегистрирован по адресу: \_\_\_\_\_

основной документ, удостоверяющий личность: \_\_\_\_\_  
серия \_\_\_\_\_ номер \_\_\_\_\_

дата выдачи \_\_\_\_\_

выдавший орган \_\_\_\_\_

ИНН \_\_\_\_\_

адрес эл. почты \_\_\_\_\_

номер телефона \_\_\_\_\_

**Заявление  
о приобретении в собственность (в аренду) земельного участка,  
на котором расположены здания, строения, сооружения**

Я, \_\_\_\_\_,  
(Фамилия Имя Отчество заявителя)

прошу Вас предоставить в собственность (в аренду сроком на \_\_\_\_\_ лет) земельный участок площадью \_\_\_\_\_ кв.м. с кадастровым номером \_\_\_\_\_, расположенный по адресу: Республика Татарстан, Ютазинский муниципальный район,

\_\_\_\_\_,  
(указывается адрес месторасположения земельного участка и объектов недвижимости)

находящийся на праве \_\_\_\_\_  
(постоянное (бессрочное) пользование, пожизненное наследуемое владение либо в пользовании)

с \_\_\_\_\_ года согласно \_\_\_\_\_  
(наименование удостоверяющего (устанавливающего) право документ, дата, номер, кем выдан)

на котором расположен (ы) \_\_\_\_\_,  
(указывается объект недвижимости)

с кадастровым (или условным) номером \_\_\_\_\_ принадлежащий (ие) на праве \_\_\_\_\_  
(указывается вид права)

согласно \_\_\_\_\_  
(наименование устанавливающего (удостоверяющего право документа, дата, номер, кем выдан)

для \_\_\_\_\_, в  
(указывается вид использования земельного участка)

соответствии с Земельным Кодексом Российской Федерации.

К заявлению прилагаются следующие документы:

- Копия документа, удостоверяющего личность заявителя (заявителей), являющегося физическим лицом, либо личность представителя физического лица.
- \* Копия свидетельства о государственной регистрации физического лица в качестве индивидуального предпринимателя (для индивидуальных предпринимателей), или выписка из государственных реестров об индивидуальном предпринимателе, являющемся заявителем, ходатайствующим о приобретении прав на земельный участок.
- Копия документа, удостоверяющего права (полномочия) представителя физического лица, если с заявлением обращается представитель заявителя (заявителей).
- \* При наличии зданий, строений, сооружений на приобретаемом земельном участке - выписка из Единого государственного реестра прав на недвижимое имущество и сделок с ним (далее - ЕГРП) о правах на здание, строение, сооружение, находящиеся на приобретаемом земельном участке, или:
- \* уведомление об отсутствии в ЕГРП запрашиваемых сведений о зарегистрированных правах на указанные здания, строения, сооружения и
- копии документов, удостоверяющих (устанавливающих) права на такое здание, строение, сооружение, если право на такое здание, строение, сооружение в соответствии с законодательством Российской Федерации признается возникшим независимо от его регистрации в ЕГРП.
- \* Выписка из ЕГРП о правах на приобретаемый земельный участок или:
- \* уведомление об отсутствии в ЕГРП запрашиваемых сведений о зарегистрированных правах на указанный земельный участок и
- копии документов, удостоверяющих (устанавливающих) права на приобретаемый земельный участок, если право на данный земельный участок в соответствии с законодательством Российской Федерации признается возникшим независимо от его регистрации в ЕГРП.
- \* Кадастровый паспорт земельного участка, либо кадастровая выписка о земельном участке в случае, если заявление о приобретении прав на данный земельный участок подано с целью переоформления прав на него.
- Копия документа, подтверждающего обстоятельства, дающие право приобретения земельного участка, в том числе на особых условиях, в собственность или в аренду на условиях, установленных земельным законодательством, если данное обстоятельство не следует из документов, указанных в предыдущих пунктах настоящего Перечня.
- Сообщение заявителя (заявителей), содержащее перечень всех зданий, строений, сооружений, расположенных на земельном участке, в отношении которого подано заявление о приобретении прав, с указанием (при их наличии у заявителя) их кадастровых (инвентарных) номеров и адресных ориентиров.

Настоящим заявлением даю согласие, а также согласие представляемого мною лица, Исполнительному комитету Дым-Тамакского сельского поселения Ютазинского муниципального района Республики Татарстан (оператор), находящемуся по адресу: Республика Татарстан, Ютазинский муниципальный район с.Дым-Тамак, ул. Новая, д 4 в и Палате имущественных и земельных отношений Ютазинского муниципального района, находящемуся по адресу: Республика Татарстан, Ютазинский муниципальный район, пгт Уруссу, ул. Пушкина, д. 38, осуществляющему обработку персональных данных по поручению оператора на обработку персональных данных (сбор, систематизацию, накопление, хранение, уточнение (обновление, изменение), использование, распространение (в том числе передачу), обезличивание, блокирование, уничтожение персональных данных, а также иных действий, необходимых для обработки персональных данных в рамках предоставления муниципальной услуги), в том числе в автоматизированном режиме, включая принятие решений на их основе органом, предоставляющим муниципальную услугу, в целях предоставления муниципальной услуги.



Перечень персональных данных, на обработку которых даю согласие: фамилия, имя, отчество; дата рождения; место рождения; адрес; номер контактного телефона; адрес электронной почты; ИНН, паспортные данные: вид документа; серия и номер документа; орган, выдавший документ; наименование; код; дата выдачи документа.

Настоящим подтверждаю: сведения, включенные в заявление, относящиеся к моей личности и представляемому мною лицу, а также внесенные мною ниже, достоверны. Документы (сканкопии документов), приложенные к заявлению, соответствуют требованиям, установленным законодательством Российской Федерации, на момент представления заявления эти документы, действительны и содержат достоверные сведения.

Подтверждаю, что ознакомлен(а) с положениями Федерального закона от 27.07.2006 № 152-ФЗ «О персональных данных», в том числе с правами и обязанностями в области защиты персональных данных.

Настоящее согласие действует со дня его подписания до дня отзыва на основании письменного заявления в произвольной форме.

Даю свое согласие на участие в опросе по оценке качества предоставленной мне муниципальной услуги по телефону: \_\_\_\_\_.

Обязуюсь при запросе предоставить оригиналы отсканированных документов.

\_\_\_\_\_ (дата)                      \_\_\_\_\_ (подпись) ( \_\_\_\_\_ (Ф.И.О.) )

**Примечание:** При заполнении заявления, напротив выбранных сведений в специально отведенной графе проставляется знак:



\* Указанный документ не могут быть затребован у заявителя, ходатайствующего о приобретении прав на земельный участок, при этом заявитель вправе их представить вместе с заявлением о приобретении прав на земельный участок.

**Перечень  
документов, необходимых для рассмотрения вопроса о приобретении прав  
на земельный участок**

1. Копия документа, удостоверяющего личность заявителя (заявителей), являющегося физическим лицом, либо личность представителя физического или юридического лица.

2.\* Копия свидетельства о государственной регистрации физического лица в качестве индивидуального предпринимателя (для индивидуальных предпринимателей), копия свидетельства о государственной регистрации юридического лица (для юридических лиц) или выписка из государственных реестров о юридическом лице или индивидуальном предпринимателе, являющемся заявителем, ходатайствующим о приобретении прав на земельный участок.

3. Копия документа, удостоверяющего права (полномочия) представителя физического или юридического лица, если с заявлением обращается представитель заявителя (заявителей).

4.\* При наличии зданий, строений, сооружений на приобретаемом земельном участке - выписка из Единого государственного реестра прав на недвижимое имущество и сделок с ним (далее - ЕГРП) о правах на здание, строение, сооружение, находящиеся на приобретаемом земельном участке, или:

4.1.\* уведомление об отсутствии в ЕГРП запрашиваемых сведений о зарегистрированных правах на указанные здания, строения, сооружения и

4.2. копии документов, удостоверяющих (устанавливающих) права на такое здание, строение, сооружение, если право на такое здание, строение, сооружение в соответствии с законодательством Российской Федерации признается возникшим независимо от его регистрации в ЕГРП.

5.\* Выписка из ЕГРП о правах на приобретаемый земельный участок или:

5.1.\* уведомление об отсутствии в ЕГРП запрашиваемых сведений о зарегистрированных правах на указанный земельный участок и

5.2. копии документов, удостоверяющих (устанавливающих) права на приобретаемый земельный участок, если право на данный земельный участок в соответствии с законодательством Российской Федерации признается возникшим независимо от его регистрации в ЕГРП.

6.\* Кадастровый паспорт земельного участка, либо кадастровая выписка о земельном участке в случае, если заявление о приобретении прав на данный земельный участок подано с целью переоформления прав на него.

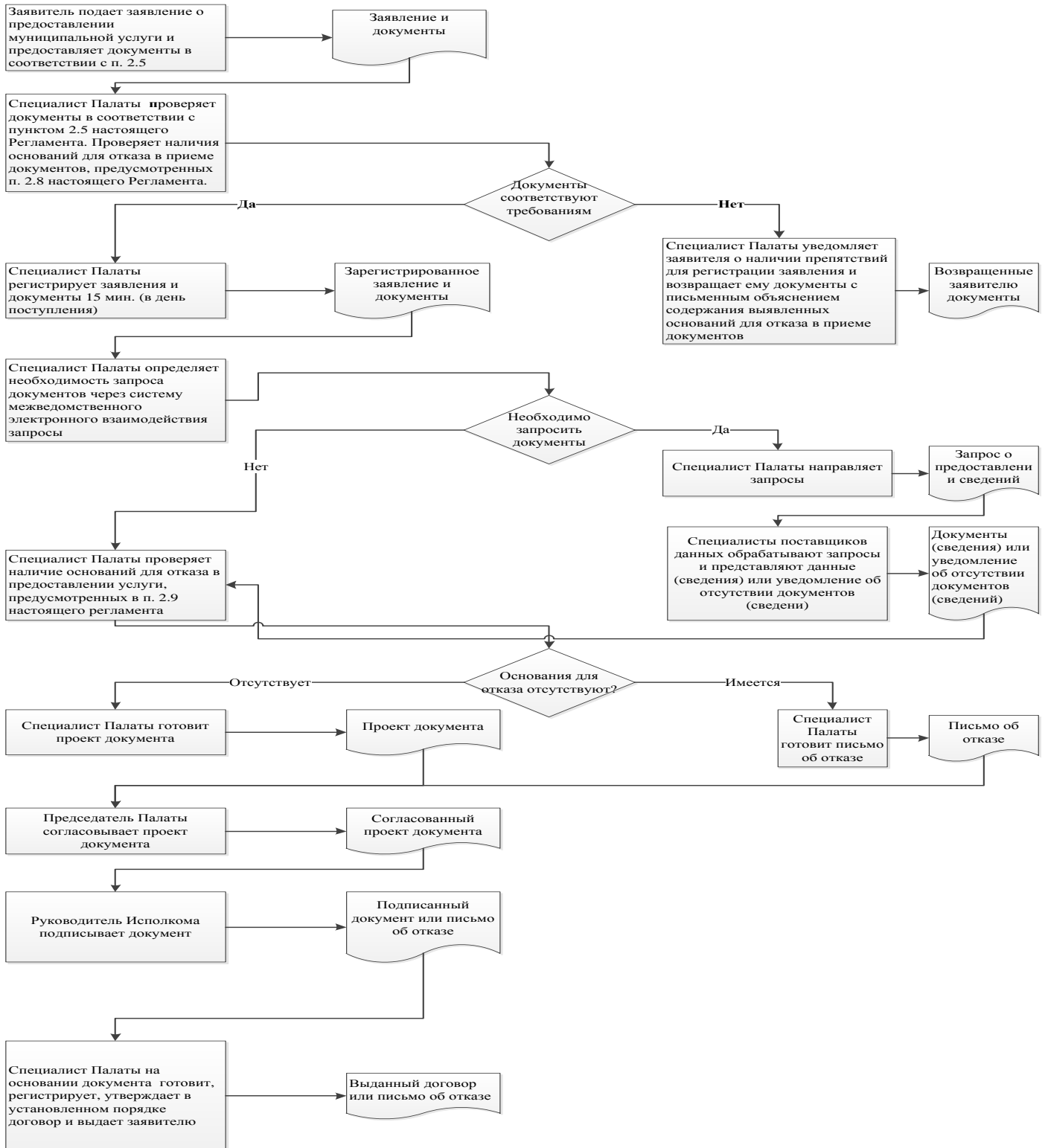
7. Копия документа, подтверждающего обстоятельства, дающие право приобретения земельного участка, в том числе на особых условиях, в постоянное (бессрочное) пользование, в безвозмездное срочное пользование, в собственность или в аренду на условиях, установленных земельным законодательством, если данное обстоятельство не следует из документов, указанных в пунктах 1 - 6 настоящего Перечня.

8. Сообщение заявителя (заявителей), содержащее перечень всех зданий, строений, сооружений, расположенных на земельном участке, в отношении которого подано заявление о приобретении прав, с указанием (при их наличии у заявителя) их кадастровых (инвентарных) номеров и адресных ориентиров.

---

\*документы, указанные в пунктах 2, 4, 4.1, 5, 5.1, 6 Перечня документов, необходимых для приобретения прав на земельный участок, не могут быть затребованы у заявителя, ходатайствующего о приобретении прав на земельный участок, при этом заявитель вправе их представить вместе с заявлением о приобретении прав на земельный участок.

## Блок-схема последовательности действий по предоставлению муниципальной услуги



## Список удаленных рабочих мест и график приема документов

№ п/п	Место расположения удаленного рабочего места	Обслуживаемые населенные пункты	График приема документов
1	Республика Татарстан, Ютазинский муниципальный район, с.Дым-Тамак, ул. Новая, д.4 в	с.Дым-Тамак, д.Алабакуль, д.Яссы-Тугай, д.Тарлау, д.Ак-Юл, п.Екатериновка	вт., чт с 7.30. до 16.00 час

от: \_\_\_\_\_

**Заявление  
об исправлении технической ошибки**

Сообщаю об ошибке, допущенной при оказании муниципальной услуги

\_\_\_\_\_  
(наименование услуги)

Записано: \_\_\_\_\_

Правильные сведения: \_\_\_\_\_

Прошу исправить допущенную техническую ошибку и внести соответствующие изменения в документ, являющийся результатом муниципальной услуги.

Прилагаю следующие документы:

- 1.
- 2.
- 3.

В случае принятия решения об отклонении заявления об исправлении технической ошибки прошу направить такое решение:

посредством отправления электронного документа на адрес E-mail: \_\_\_\_\_;

в виде заверенной копии на бумажном носителе почтовым отправлением по адресу:  
\_\_\_\_\_.

Подтверждаю свое согласие, а также согласие представляемого мною лица на обработку персональных данных (сбор, систематизацию, накопление, хранение, уточнение (обновление, изменение), использование, распространение (в том числе передачу), обезличивание, блокирование, уничтожение персональных данных, а также иных действий, необходимых для обработки персональных данных в рамках предоставления муниципальной услуги), в том числе в автоматизированном режиме, включая принятие решений на их основе органом предоставляющим муниципальную услугу, в целях предоставления муниципальной услуги.

Настоящим подтверждаю: сведения, включенные в заявление, относящиеся к моей личности и представляемому мною лицу, а также внесенные мною ниже, достоверны. Документы (копии документов), приложенные к заявлению, соответствуют требованиям, установленным законодательством Российской Федерации, на момент представления заявления эти документы действительны и содержат достоверные сведения.

Даю свое согласие на участие в опросе по оценке качества предоставленной мне муниципальной услуги по телефону: \_\_\_\_\_.

\_\_\_\_\_  
(дата)\_\_\_\_\_  
(подпись)(\_\_\_\_\_)  
(Ф.И.О.)

**Реквизиты должностных лиц, ответственных за предоставление муниципальной услуги и осуществляющих контроль ее исполнения**

<b>Должность</b>	<b>Телефон</b>	<b>Электронный адрес</b>
<b>Глава Дым-Тамакского сельского поселения</b>	<b>4-52-37</b>	<b>Dtam.Utz@tatar.ru</b>
<b>Секретарь исполнительного комитета Дым-Тамакского сельского поселения</b>	<b>4-52-37</b>	<b>Dtam.Utz@tatar.ru</b>

**Административный регламент  
предоставления муниципальной услуги по предоставлению земельного участка, в  
собственность (аренду) гражданам для индивидуального жилищного строительства,  
ведения личного подсобного хозяйства в границах населенного пункта, садоводства,  
дачного хозяйства, гражданам и крестьянским (фермерским) хозяйствам для  
осуществления крестьянским (фермерским) хозяйством его деятельности**

**І. Общие положения**

1.1. Настоящий административный регламент предоставления муниципальной услуги (далее – Регламент) устанавливает стандарт и порядок предоставления муниципальной услуги по предоставлению земельного участка, в собственность (аренду) гражданам для индивидуального жилищного строительства, ведения личного подсобного хозяйства в границах населенного пункта, садоводства, дачного, гражданам и крестьянским (фермерским) хозяйствам для осуществления крестьянским (фермерским) хозяйством его деятельности (далее – муниципальная услуга).

Действие настоящего Регламента распространяется на земельные участки, находящиеся в муниципальной собственности, и на земельные участки, государственная собственность на которые не разграничена и расположенные на территории Дым-Тамакского сельского поселения Ютазинского муниципального района Республики Татарстан, при наличии утвержденных правил землепользования и застройки.

1.2. Получатели муниципальной услуги (далее - заявитель): физические и юридические лица, перечисленные в ст. 39.18 Земельного кодекса Российской Федерации.

1.3. Муниципальная услуга предоставляется Исполнительным комитетом Дым-Тамакского сельского поселения Ютазинского муниципального района Республики Татарстан (далее – ОМС поселения).

1.3.1. Место нахождения ОМС поселения: Республика Татарстан, Ютазинский муниципальный район, с.Дым-Тамак, ул. Новая, д.4 в.

График работы:

понедельник – пятница: с 7.30 до 16.00;

суббота: с 7.30 до 16.00,

воскресенье: выходной день.

Время перерыва для отдыха и питания устанавливается правилами внутреннего трудового распорядка.

Справочный телефон: 4-52-37.

1.3.2. Адрес официального сайта в информационно-телекоммуникационной сети «Интернет» (далее – сеть «Интернет»): ([http:// www.jutaza.tatarstan.ru](http://www.jutaza.tatarstan.ru)).

1.3.3. Информация о муниципальной услуге может быть получена:

1) посредством информационных стендов, содержащих визуальную и текстовую информацию о муниципальной услуге, расположенных в помещениях ОМС поселения для работы с заявителями;

2) посредством сети «Интернет» на официальном сайте Ютазинского муниципального района Республики Татарстан ([http:// www.jutaza.tatarstan.ru](http://www.jutaza.tatarstan.ru));

3) на Портале государственных и муниципальных услуг Республики Татарстан (<http://uslugi.tatar.ru/>);

4) на Едином портале государственных и муниципальных услуг (функций) (<http://www.gosuslugi.ru/>);

5) в ОМС поселения:

при устном обращении - лично или по телефону;

при письменном (в том числе в форме электронного документа) обращении – на бумажном носителе по почте, в электронной форме – по электронной почте.

б) при наличии заключенного соглашения о взаимодействии Исполнительного комитета Ютазинского муниципального района Республики Татарстан и Исполнительного комитета Дым-Тамакского сельского поселения Ютазинского муниципального района Республики Татарстан по вопросам управления земельными участками, государственная собственность на которые не разграничена и которые расположены на территории поселения, при наличии утвержденных правил землепользования и застройки Дым-Тамакского сельского поселения, в Палате имущественных и земельных отношений Ютазинского муниципального района Республики Татарстан (далее – Палата):

при устном обращении - лично или по телефону;

при письменном (в том числе в форме электронного документа) обращении – на бумажном носителе по почте, в электронной форме – по электронной почте.

1.3.4. Информация по вопросам предоставления муниципальной услуги размещается специалистом ОМС поселения на официальном сайте Ютазинского муниципального района Республики Татарстан и на информационных стендах в помещениях ОМС поселения для работы с заявителями.

Информация, размещаемая на информационных стендах, включает в себя сведения о муниципальной услуге, содержащееся в пунктах 9 подпунктах 1.1, 1.3.1, 2.3, 2.5, 2.8, 2.10, 2.11, 5.1 настоящего Регламента.

1.4. Предоставление услуги осуществляется в соответствии с:

Конституцией Российской Федерации от 12.12.1993 (Собрание законодательства Российской Федерации, 26.01.2009, № 4, ст. 445);

Гражданским кодексом Российской Федерации от 30.11.1994 № 51-ФЗ (Собрание законодательства РФ, 05.12.1994, №32, ст.3301) (далее – ГК РФ);

Земельным кодексом Российской Федерации от 25.10.2001 №136-ФЗ (Собрание законодательства РФ, 29.10.2001, №44, ст. 4147) (далее – ЗК РФ);

Градостроительным кодексом Российской Федерации от 29.12.2004 №190-ФЗ (далее – ГрК РФ) (Собрание законодательства РФ, 03.01.2005, №1 (часть 1), ст.16);

Федеральным законом от 06.10.2003 №131-ФЗ «Об общих принципах организации местного самоуправления в Российской Федерации» (далее – Федеральный закон №131-ФЗ) (Собрание законодательства РФ, 06.10.2003, №40, ст.3822);

Федеральным законом от 25.10.2001 № 137-ФЗ «О введении в действие Земельного кодекса Российской Федерации» (Собрание законодательства Российской Федерации, 29.10.2001, № 44, ст. 4148);

Федеральным законом от 27.07.2010 №210-ФЗ «Об организации предоставления государственных и муниципальных услуг» (Собрание законодательства Российской Федерации, 02.08.2010, №31, ст.4179) (далее – Федеральный закон № 210-ФЗ);

Федеральным законом от 21.07.1997 № 122-ФЗ «О государственной регистрации прав на недвижимое имущество и сделок с ним» (Собрание законодательства Российской Федерации, 28.07.1997, № 30, ст. 3594)

Федеральным законом от 24.07.2007 № 221-ФЗ «О государственном кадастре недвижимости» (Собрание законодательства Российской Федерации, 30.07.2007, № 31, ст. 4017);

Федеральным законом от 26.07.2006г. № 135-ФЗ «О защите конкуренции» (далее – Федеральный закон № 135-ФЗ) (Собрание законодательства РФ", 31.07.2006, № 31 (1 ч.), ст. 3434);

Земельным кодексом Республики Татарстан от 10.07.1998г. № 1736 (далее – ЗК РТ) (Республика Татарстан, № 10-11, 22.01.2005);



Законом Республики Татарстан от 28.07.2004 № 45-ЗРТ «О местном самоуправлении в Республике Татарстан» (Республика Татарстан, №155-156, 03.08.2004) (далее – Закон РТ №45-ЗРТ);

приказом Минэкономразвития России от 27.11.2014 №762 «Об утверждении требований к подготовке схемы расположения земельного участка или земельных участков на кадастровом плане территории и формату схемы расположения земельного участка или земельных участков на кадастровом плане территории при подготовке схемы расположения земельного участка или земельных участков на кадастровом плане территории в форме электронного документа, формы схемы расположения земельного участка или земельных участков на кадастровом плане территории, подготовка которой осуществляется в форме документа на бумажном носителе» (далее – приказ №762) (Официальный интернет-портал правовой информации <http://www.pravo.gov.ru>, 18.02.2015);

приказом Минэкономразвития России от 12.01.2015 №1 «Об утверждении перечня документов, подтверждающих право заявителя на приобретение земельного участка без проведения торгов» (далее – приказ №1) (Официальный интернет-портал правовой информации <http://www.pravo.gov.ru>, 28.02.2015);

Порядком определения цены земельных участков, находящихся в собственности Республики Татарстан, или земельных участков, государственная собственность на которые не разграничена, продажа которых осуществляется без проведения торгов, утвержденным постановлением Кабинета Министров Республики Татарстан от 11.06.2015г. №432;

Уставом муниципального образования «Дым-Тамакское сельское поселение» Ютазинского муниципального района Республики Татарстан, принятого Решением Совета Дым-Тамакского сельского поселения Ютазинского муниципального района Республики Татарстан от 14.06.2012г. № 11 (далее – Устав);

Положением об исполнительном комитете Дым-Тамакского сельского поселения Ютазинского муниципального района Республики Татарстан, утвержденным Решением Совета Каракашлинского сельского поселения Ютазинского муниципального района Республики Татарстан от 15.11.2006г. №12 (далее – Положение об ОМС поселения);

Градостроительным уставом (или Правилами землепользования и застройки), (далее – Градостроительный устав);

Нормативный правовой акт органа местного самоуправления, устанавливающий порядок определения стоимости земельного участка при продаже без проведения торгов в соответствии с подпунктом 3 пункта 2 ст.39.4 Земельного кодекса;

Правилами внутреннего трудового распорядка Дым-Тамакского сельского поселения Ютазинского муниципального района Республики Татарстан.

1.5. В настоящем Регламенте используются следующие термины и определения:

удаленное рабочее место многофункционального центра предоставления государственных и муниципальных услуг – окно приема и выдачи документов, консультирования заявителей в Палате имущественных и земельных отношений Ютазинского муниципального района;

техническая ошибка – ошибка (описка, опечатка, грамматическая или арифметическая ошибка либо подобная ошибка), допущенная органом, предоставляющим муниципальную услугу, и приведшая к несоответствию сведений, внесенных в документ (результат муниципальной услуги), сведениям в документах, на основании которых вносились сведения;

В настоящем Регламенте под заявлением о предоставлении муниципальной услуги (далее - заявление) понимается запрос о предоставлении муниципальной услуги (п.2 ст.2 Федерального закона от 27.07.2010 №210-ФЗ). Заявление заполняется на стандартном бланке.



## II. Стандарт предоставления муниципальной услуги

Наименование требования к стандарту предоставления муниципальной услуги	Содержание требований к стандарту	Нормативный акт, устанавливающий муниципальную услугу или требование
2.1. Наименование услуги	Предоставление земельного участка, в собственность (аренду) гражданам для индивидуального жилищного строительства, ведения личного подсобного хозяйства в границах населенного пункта, садоводства, дачного хозяйства, гражданам и крестьянским (фермерским) хозяйствам для осуществления крестьянским (фермерским) хозяйством его деятельности	Ст. 39.18 ЗК РФ
2.2. Наименование органа, предоставляющего услугу	ОМС поселения	Устав; Положение,
2.3. Результат предоставления услуги	<p>Подписанный ОМС договор купли-продажи (аренды) земельного участка.</p> <p>Письмо об отказе в предоставлении муниципальной услуги</p> <p>В случае если по истечении 30 дней со дня опубликования извещения иных заявлений о намерении участвовать в аукционе не поступили:</p> <ol style="list-style-type: none"> <li>1) осуществляет подготовку проекта договора купли-продажи или проекта договора аренды;</li> <li>2) принимает решение о предварительном согласовании предоставления земельного участка в соответствии со ст. 39.15 ЗК РФ.</li> </ol> <p>В случае поступления в течение 30 дней со дня опубликования извещения иные заявления поступили принимается решение:</p> <ol style="list-style-type: none"> <li>1) об отказе в предоставлении земельного участка без проведения аукциона и о проведении аукциона по продаже земельного участка или аукциона на право заключения договора аренды земельного участка для целей, указанных в заявлении о</li> </ol>	ЗК РФ

	<p>предоставлении земельного участка (не является муниципальной услугой);</p> <p>2) об отказе в предварительном согласовании предоставления земельного участка. В этом случае обеспечивает образование испрашиваемого земельного участка или уточнение его границ и принимает решение о проведении аукциона по продаже земельного участка или аукциона на право заключения договора аренды (не является муниципальной услугой).</p> <p>В случае проведения аукциона по результатам аукциона осуществляет подготовку проекта договора купли-продажи (аренды) - не является муниципальной услугой.</p>	
<p>2.4. Срок предоставления услуги</p>	<p>срок с момента объявления о проведении аукциона по момент его проведения (30 дней)</p> <p>10 дней со дня поступления заявления о предварительном согласовании предоставления земельного участка уполномоченный орган возвращает заявление заявителю (п.3 ст. 39.15)</p> <p>30 дней с даты поступления заявления до публикации извещения;</p> <p>после истечения 30 дней с момента публикации:</p> <ul style="list-style-type: none"> <li>• подготовка проекта договора купли-продажи (аренды) или принятия решения о предварительном согласовании;</li> <li>• в недельный срок (12 дней) принятие решения об отказе и о проведении аукциона</li> </ul> <p>Извещение о проведении аукциона размещается не менее чем за 30 дней до дня проведения аукциона, в течение 10 дней со дня подписания протокола (аукцион признан несостоявшимся) направляется заявителю проекта договора купли-продажи (аренды) земельного участка – не является муниципальной услугой.</p> <p>Не входит в срок предоставления услуги срок согласования с нефтяными компаниями.</p>	

<p>2.5. Исчерпывающий перечень документов, необходимых в соответствии с законодательными или иными нормативными правовыми актами для предоставления услуги</p>	<p>1) заявление о предварительном согласовании предоставления земельного участка в случае, если земельный участок предстоит образовать или границы земельного участка подлежат уточнению в соответствии с Федеральным законом от 24.07.2007 № 221-ФЗ «О государственном кадастре недвижимости»;</p> <p>Стандарт и порядок предоставления муниципальной услуги по предварительному согласованию предоставления земельного участка, находящегося в муниципальной собственности, и земельного участка, государственная собственность на который не разграничена и который расположен на территории Дым-Тамакского сельского поселения, при наличии утвержденных правил землепользования и застройки Дым-Тамакского сельского поселения устанавливается административным регламентом предоставления муниципальной услуги по предварительному согласованию предоставления земельного участка.</p> <p>2) заявление о предоставлении земельного участка;</p> <p>3) к заявлению о предоставлении земельного участка прилагаются документы, предусмотренные подп. 1 и 4 - 6 п. 2 ст. 39.15 ЗК РФ. Предоставление указанных документов не требуется в случае, если указанные документы направлялись в уполномоченный орган с заявлением о предварительном согласовании предоставления земельного участка, по итогам рассмотрения которого принято решение о предварительном согласовании предоставления земельного участка. В случае подачи заявления о предоставлении земельного участка из земель сельскохозяйственного назначения в соответствии с подп.9 п. 2 ст. 39.3 или подп.31 п. 2 ст. 39.6 ЗК РФ к этому заявлению прилагаются документы, подтверждающие надлежащее использование такого земельного участка и предусмотренные перечнем, установленным в соответствии с Федеральным законом "Об обороте земель сельскохозяйственного назначения".</p> <p>4) заявление о намерении участвовать в аукционе</p> <p>5) документ, подтверждающий личность заявителя, а в случае</p>	<p>ЗК РФ Приказ № 1</p>
--	---	-----------------------------

	<p>обращения представителя юридического или физического лица - документ, подтверждающий полномочия представителя юридического или физического лица в соответствии с законодательством Российской Федерации, копия которого заверяется должностным лицом органа местного самоуправления, принимающим заявление, и приобщается к поданному заявлению.</p> <p>б) в случае приобретения земельного участка в собственность одним из супругов к заявлению о приобретении прав на земельный участок прилагается нотариально заверенное согласие супруга на приобретение в собственность земельного участка.</p> <p>7) решение о предварительном согласовании предоставления земельного участка, если такое решение принято иным уполномоченным органом</p> <p>8) Перечень дополнительных документов, предоставляемых заявителем, в зависимости от категории получателя услуг.</p>	
<p>2.6. Исчерпывающий перечень документов, необходимых в соответствии с нормативными правовыми актами для предоставления муниципальной услуги, которые находятся в распоряжении государственных органов, органов местного самоуправления и иных организаций и которые заявитель вправе представить</p>	<p>Перечень документов, получаемых в рамках межведомственного взаимодействия, в зависимости от категории получателей услуг приведен в приложении № 5</p>	<p>Приказ № 1</p>
<p>2.7. Перечень органов государственной власти (органов местного самоуправления) и их</p>	<p>Согласование муниципальной услуги не требуется</p>	

<p>структурных подразделений, согласование которых в случаях, предусмотренных нормативными правовыми актами, требуется для предоставления услуги и которое осуществляется органом, предоставляющим муниципальную услугу</p>		
<p>2.8. Исчерпывающий перечень оснований для отказа в приеме документов, необходимых для предоставления муниципальной услуги</p>	<p>В течение десяти дней со дня поступления заявления о предоставлении земельного участка ОМС поселения возвращает это заявление заявителю, если:</p> <ol style="list-style-type: none"> <li>1) заявление не содержит необходимой в соответствии с п. 1 ст. 39.17 информации;</li> <li>2) заявление подано в иной уполномоченный орган;</li> <li>3) к заявлению не приложены: <ol style="list-style-type: none"> <li>а) документы, подтверждающие право заявителя на приобретение земельного участка без проведения торгов и предусмотренные перечнем, установленным уполномоченным Правительством Российской Федерации федеральным органом исполнительной власти, за исключением документов, которые должны быть представлены в уполномоченный орган в порядке межведомственного информационного взаимодействия;</li> <li>б) документ, подтверждающий полномочия представителя заявителя, в случае, если с заявлением о предварительном согласовании предоставления земельного участка обращается представитель заявителя;</li> <li>в) заверенный перевод на русский язык документов о государственной регистрации юридического лица в соответствии с законодательством иностранного государства в случае, если заявителем является иностранное юридическое лицо;</li> <li>г) подготовленные некоммерческой организацией, созданной гражданами, списки ее членов в случае, если подано заявление о</li> </ol> </li> </ol>	

	<p>предварительном согласовании предоставления земельного участка или о предоставлении земельного участка в безвозмездное пользование указанной организации для ведения огородничества или садоводства.</p> <p>Предоставление указанных в п.п. а) – г) документов не требуется в случае, если указанные документы направлялись в ОМС поселения с заявлением о предварительном согласовании предоставления земельного участка, по итогам рассмотрения которого принято решение о предварительном согласовании предоставления земельного участка.</p> <p>д) документы, подтверждающие надлежащее использование земельного участка и предусмотренные перечнем, установленным в соответствии с Федеральным законом "Об обороте земель сельскохозяйственного назначения".</p> <p>4) в заявлении и прилагаемых к заявлению документах имеются неоговоренные исправления, серьезные повреждения, не позволяющие однозначно истолковать их содержание;</p>	
<p>2.9. Исчерпывающий перечень оснований для приостановления или отказа в предоставлении муниципальной услуги</p>	<p>Основания для приостановления муниципальной услуги не предусмотрено:</p> <p>Основание для отказа (ст. 39.18 ЗК РФ):</p> <p>1) об отказе в предварительном согласовании предоставления земельного участка или об отказе в предоставлении земельного участка в соответствии с п. 8 ст. 39.15 или ст. 39.16 ЗК РФ:</p> <p>1. по п. 8 ст. 39.15:</p> <p>1) схема расположения земельного участка, приложенная к заявлению о предварительном согласовании предоставления земельного участка, не может быть утверждена по основаниям, указанным в п. 16 ст. 11.10 ЗК РФ;</p> <p>2) земельный участок, который предстоит образовать, не может быть предоставлен заявителю по основаниям, указанным в подп. 1 - 13, 15 - 19, 22 и 23 ст. 39.16 ЗК РФ;</p> <p>3) земельный участок, границы которого подлежат уточнению в соответствии с Федеральным законом "О государственном кадастре недвижимости", не может быть предоставлен заявителю по основаниям,</p>	<p>пп.2 п.1 и п. 7 ст. 39.18 ЗК РФ п. 8 ст. 39.15 ЗК РФ ст. 39.16 ЗК РФ</p>



указанным в подп.1 - 23 ст.39.16 ЗК РФ.

2. По ст. 39.16 ЗК РФ:

1) с заявлением о предоставлении земельного участка обратилось лицо, которое в соответствии с земельным законодательством не имеет права на приобретение земельного участка без проведения торгов;

2) указанный в заявлении о предоставлении земельного участка земельный участок предоставлен на праве постоянного (бессрочного) пользования, безвозмездного пользования, пожизненного наследуемого владения или аренды, за исключением случаев, если с заявлением о предоставлении земельного участка обратился обладатель данных прав или подано заявление о предоставлении земельного участка в соответствии с подп.10 п. 2 ст. 39.10 ЗК РФ;

3) указанный в заявлении о предоставлении земельного участка земельный участок предоставлен некоммерческой организации, созданной гражданами, для ведения огородничества, садоводства, дачного хозяйства или комплексного освоения территории в целях индивидуального жилищного строительства, за исключением случаев обращения с заявлением члена этой некоммерческой организации либо этой некоммерческой организации, если земельный участок относится к имуществу общего пользования;

4) на указанном в заявлении о предоставлении земельного участка земельном участке расположены здание, сооружение, объект незавершенного строительства, принадлежащие гражданам или юридическим лицам, за исключением случаев, если сооружение (в том числе сооружение, строительство которого не завершено) размещается на земельном участке на условиях сервитута или на земельном участке размещен объект, предусмотренный п. 3 ст. 39.36 ЗК РФ, и это не препятствует использованию земельного участка в соответствии с его разрешенным использованием либо с заявлением о предоставлении земельного участка обратился собственник этих здания, сооружения, помещений в них, этого объекта незавершенного строительства;

5) на указанном в заявлении о предоставлении земельного участка земельном участке расположены здание, сооружение, объект незавершенного строительства, находящиеся в государственной или муниципальной собственности, за исключением случаев, если сооружение (в том числе сооружение, строительство которого не

завершено) размещается на земельном участке на условиях сервитута или с заявлением о предоставлении земельного участка обратился правообладатель этих здания, сооружения, помещений в них, этого объекта незавершенного строительства;

6) указанный в заявлении о предоставлении земельного участка земельный участок является изъятым из оборота или ограниченным в обороте и его предоставление не допускается на праве, указанном в заявлении о предоставлении земельного участка;

7) указанный в заявлении о предоставлении земельного участка земельный участок является зарезервированным для государственных или муниципальных нужд в случае, если заявитель обратился с заявлением о предоставлении земельного участка в собственность, постоянное (бессрочное) пользование или с заявлением о предоставлении земельного участка в аренду, безвозмездное пользование на срок, превышающий срок действия решения о резервировании земельного участка, за исключением случая предоставления земельного участка для целей резервирования;

8) указанный в заявлении о предоставлении земельного участка земельный участок расположен в границах территории, в отношении которой с другим лицом заключен договор о развитии застроенной территории, за исключением случаев, если с заявлением о предоставлении земельного участка обратился собственник здания, сооружения, помещений в них, объекта незавершенного строительства, расположенных на таком земельном участке, или правообладатель такого земельного участка;

9) указанный в заявлении о предоставлении земельного участка земельный участок расположен в границах территории, в отношении которой с другим лицом заключен договор о развитии застроенной территории, или земельный участок образован из земельного участка, в отношении которого с другим лицом заключен договор о комплексном освоении территории, за исключением случаев, если такой земельный участок предназначен для размещения объектов федерального значения, объектов регионального значения или объектов местного значения и с заявлением о предоставлении такого земельного участка обратилось лицо, уполномоченное на строительство указанных объектов;

10) указанный в заявлении о предоставлении земельного участка земельный участок образован из земельного участка, в отношении которого заключен договор о комплексном освоении территории или договор о развитии застроенной территории, и в соответствии с утвержденной документацией по планировке территории предназначен для размещения объектов федерального значения, объектов регионального значения или объектов местного значения, за исключением случаев, если с заявлением о предоставлении в аренду земельного участка обратилось лицо, с которым заключен договор о комплексном освоении территории или договор о развитии застроенной территории, предусматривающие обязательство данного лица по строительству указанных объектов;

11) указанный в заявлении о предоставлении земельного участка земельный участок является предметом аукциона, извещение о проведении которого размещено в соответствии с п. 19 ст. 39.11 ЗК РФ;

12) в отношении земельного участка, указанного в заявлении о его предоставлении, поступило предусмотренное подп. 6 п. 4 ст. 39.11 ЗК РФ заявление о проведении аукциона по его продаже или аукциона на право заключения договора его аренды при условии, что такой земельный участок образован в соответствии с подп. 4 п. 4 ст. 39.11 ЗК РФ и уполномоченным органом не принято решение об отказе в проведении этого аукциона по основаниям, предусмотренным п. 8 ст. 39.11 ЗК РФ;

13) в отношении земельного участка, указанного в заявлении о его предоставлении, опубликовано и размещено в соответствии с подп. 1 п. 1 ст. 39.18 ЗК РФ извещение о предоставлении земельного участка для индивидуального жилищного строительства, ведения личного подсобного хозяйства, садоводства, дачного хозяйства или осуществления крестьянским (фермерским) хозяйством его деятельности;

14) разрешенное использование земельного участка не соответствует целям использования такого земельного участка, указанным в заявлении о предоставлении земельного участка, за исключением случаев размещения линейного объекта в соответствии с утвержденным проектом планировки территории;

15) испрашиваемый земельный участок не включен в

утвержденный в установленном Правительством Российской Федерации порядке перечень земельных участков, предоставленных для нужд обороны и безопасности и временно не используемых для указанных нужд, в случае, если подано заявление о предоставлении земельного участка в соответствии с подп. 10 п.2 ст. 39.10 ЗК РФ;

16) площадь земельного участка, указанного в заявлении о предоставлении земельного участка некоммерческой организации, созданной гражданами, для ведения огородничества, садоводства, превышает предельный размер, установленный в соответствии с федеральным законом;

17) указанный в заявлении о предоставлении земельного участка земельный участок в соответствии с утвержденными документами территориального планирования и (или) документацией по планировке территории предназначен для размещения объектов федерального значения, объектов регионального значения или объектов местного значения и с заявлением о предоставлении земельного участка обратилось лицо, не уполномоченное на строительство этих объектов;

18) указанный в заявлении о предоставлении земельного участка земельный участок предназначен для размещения здания, сооружения в соответствии с государственной программой Российской Федерации, государственной программой субъекта Российской Федерации и с заявлением о предоставлении земельного участка обратилось лицо, не уполномоченное на строительство этих здания, сооружения;

19) предоставление земельного участка на заявленном виде прав не допускается;

20) в отношении земельного участка, указанного в заявлении о его предоставлении, не установлен вид разрешенного использования;

21) указанный в заявлении о предоставлении земельного участка земельный участок не отнесен к определенной категории земель;

22) в отношении земельного участка, указанного в заявлении о его предоставлении, принято решение о предварительном согласовании его предоставления, срок действия которого не истек, и с заявлением о предоставлении земельного участка обратилось иное не указанное в этом решении лицо;

23) указанный в заявлении о предоставлении земельного участка земельный участок изъят для государственных или муниципальных

	<p>нужд и указанная в заявлении цель предоставления такого земельного участка не соответствует целям, для которых такой земельный участок был изъят, за исключением земельных участков, изъятых для государственных или муниципальных нужд в связи с признанием многоквартирного дома, который расположен на таком земельном участке, аварийным и подлежащим сносу или реконструкции;</p> <p>24) границы земельного участка, указанного в заявлении о его предоставлении, подлежат уточнению в соответствии с Федеральным законом «О государственном кадастре недвижимости»;</p> <p>25) площадь земельного участка, указанного в заявлении о его предоставлении, превышает его площадь, указанную в схеме расположения земельного участка, проекте межевания территории или в проектной документации о местоположении, границах, площади и об иных количественных и качественных характеристиках лесных участков, в соответствии с которыми такой земельный участок образован, более чем на десять процентов</p> <p>3. В случае поступления в течение тридцати дней со дня опубликования извещения заявлений иных граждан, крестьянских (фермерских) хозяйств о намерении участвовать в аукционе.</p>	
<p>2.10. Порядок, размер и основания взимания государственной пошлины или иной платы, взимаемой за предоставление муниципальной услуги</p>	<p>Муниципальная услуга предоставляется на безвозмездной основе</p>	
<p>2.11. Порядок, размер и основания взимания платы за предоставление услуг, которые являются необходимыми и обязательными для предоставления муниципальной услуги, включая информацию о</p>	<p>Предоставление необходимых и обязательных услуг не требуется</p>	

методике расчета размера такой платы		
2.12. Максимальный срок ожидания в очереди при подаче запроса о предоставлении муниципальной услуги и при получении результата предоставления муниципальной услуги	<p>Подача заявления на получение муниципальной услуги при наличии очереди - не более 15 минут.</p> <p>При получении результата предоставления муниципальной услуги максимальный срок ожидания в очереди не должен превышать 15 минут</p>	
2.13. Срок регистрации запроса заявителя о предоставлении муниципальной услуги	В течение одного дня с момента поступления заявления	
2.14. Требования к помещениям, в которых предоставляется муниципальная услуга	<p>Заявление на бумажном носителе подается в ОМС поселения, а при наличии заключенного соглашения о взаимодействии Исполнительного комитета Ютазинского муниципального района Республики Татарстан и Исполнительного комитета Дым-Тамакского сельского поселения Ютазинского муниципального района Республики Татарстан по вопросам управления земельными участками, государственная собственность на которые не разграничена и которые расположены на территории Дым-Тамакского сельского поселения, при наличии утвержденных правил землепользования и застройки Дым-Тамакского сельского поселения – в Палату.</p> <p>Присутственное место оборудовано столом и стульями для оформления запроса, информационными стендами с образцами заполнения запроса и перечнем документов, необходимых для получения услуги.</p>	
2.15. Показатели доступности и качества муниципальной услуги, в том числе количество	<p>Показателями доступности предоставления муниципальной услуги являются:</p> <p>расположенность помещения в зоне доступности общественного транспорта;</p>	

<p>взаимодействий заявителя с должностными лицами при предоставлении муниципальной услуги и их продолжительность, в удаленных рабочих местах многофункционального центра предоставления государственных и муниципальных услуг, возможность получения муниципальной услуги в многофункциональном центре предоставления государственных и муниципальных услуг, возможность получения информации о ходе предоставления муниципальной услуги, в том числе с использованием информационно-коммуникационных технологий</p>	<p>наличие необходимого количества специалистов, а также помещений, в которых осуществляется прием документов от заявителей;</p> <p>наличие исчерпывающей информации о способах, порядке и сроках предоставления муниципальной услуги на информационных стендах, информационных ресурсах в сети «Интернет», на Едином портале государственных и муниципальных услуг.</p> <p>Качество предоставления муниципальной услуги характеризуется отсутствием:</p> <ul style="list-style-type: none"> <li>очереди при приеме и выдаче документов заявителям;</li> <li>нарушений сроков предоставления муниципальной услуги;</li> <li>жалоб на действия (бездействие) муниципальных служащих, предоставляющих муниципальную услугу;</li> <li>жалоб на некорректное, невнимательное отношение муниципальных служащих, оказывающих муниципальную услугу, к заявителям.</li> </ul> <p>При подаче запроса о предоставлении муниципальной услуги и при получении результата муниципальной услуги, предполагается однократное взаимодействие должностного лица, предоставляющего муниципальную услугу, и заявителя. Продолжительность взаимодействия определяется регламентом.</p> <p>При предоставлении муниципальной услуги в многофункциональном центре предоставления государственных и муниципальных услуг (далее – МФЦ, в удаленном рабочем месте) консультацию, прием и выдачу документов осуществляет специалист МФЦ.</p> <p>Информация о ходе предоставления муниципальной услуги может быть получена заявителем в МФЦ.</p>	
<p>2.16. Особенности предоставления муниципальной услуги в электронной форме</p>	<p>Консультацию о порядке получения муниципальной услуги в электронной форме можно получить через Интернет-приемную или через Портал государственных и муниципальных услуг Республики Татарстан.</p>	

	<p>С 01.06.2015 заявление о предоставлении земельного участка может быть также направлено в уполномоченный орган гражданином или юридическим лицом в форме электронных документов с использованием информационно-телекоммуникационной сети "Интернет", в порядке установленном Приказом Минэкономразвития России от 14.01.2015 № 7 «Об утверждении порядка и способов подачи заявлений об утверждении схемы расположения земельного участка или земельных участков на кадастровом плане территории, заявления о проведении аукциона по продаже земельного участка, находящегося в государственной или муниципальной собственности, или аукциона на право заключения договора аренды земельного участка, находящегося в государственной или муниципальной собственности, заявления о предварительном согласовании предоставления земельного участка, находящегося в государственной или муниципальной собственности, заявления о предоставлении земельного участка, находящегося в государственной или муниципальной собственности, и заявления о перераспределении земель и (или) земельных участков, находящихся в государственной или муниципальной собственности, и земельных участков, находящихся в частной собственности, в форме электронных документов с использованием информационно-телекоммуникационной сети "Интернет", а также требований к их формату».</p>	
--	---	--



### **3. Состав, последовательность и сроки выполнения административных процедур (действий), требования к порядку их выполнения, в том числе особенности выполнения административных процедур (действий) в электронной форме, а также особенности выполнения административных процедур в многофункциональных центрах, в удаленных рабочих местах многофункционального центра предоставления государственных и муниципальных услуг**

3.1. Описание последовательности действий при предоставлении муниципальной услуги

3.1.1. Предоставление муниципальной услуги включает в себя следующие процедуры:

- 1) консультирование заявителя;
- 2) принятие и регистрация заявления;
- 3) формирование и направление межведомственных запросов в органы, участвующие в предоставлении муниципальной услуги;
- 4) подготовка результата муниципальной услуги;
- 5) заключение договора и выдача заявителю результата муниципальной услуги.

3.1.2. Блок-схема последовательности действий по предоставлению муниципальной услуги представлена в приложении №2.

3.2. Оказание консультаций заявителю

3.2.1. Заявитель вправе обратиться в ОМС поселения, а при наличии заключенного соглашения о взаимодействии Исполнительного комитета Ютазинского муниципального района Республики Татарстан и Исполнительного комитета Дым-Тамакского сельского поселения Ютазинского муниципального района Республики Татарстан по вопросам управления земельными участками, государственная собственность на которые не разграничена и которые расположены на территории Дым-Тамакского сельского поселения, при наличии утвержденных правил землепользования и застройки Дым-Тамакского сельского поселения, – в Палату лично, по телефону и (или) электронной почте для получения консультаций о порядке получения муниципальной услуги.

Секретарь поселения (либо в вышеуказанном случае специалисты Палаты) (далее – специалист) консультирует заявителя, в том числе по составу, форме представляемой документации и другим вопросам для получения муниципальной услуги и при необходимости оказывает помощь в заполнении бланка заявления.

Процедуры, устанавливаемые настоящим пунктом, осуществляются в день обращения заявителя.

Результат процедур: консультации по составу, форме представляемой документации и другим вопросам получения разрешения.

3.3. Принятие и регистрация заявления

3.3.1. Заявитель лично, через доверенное лицо или через МФЦ, удаленное рабочее место МФЦ подает письменное заявление о предоставлении муниципальной услуги и представляет документы в соответствии с пунктом 2.5 настоящего Регламента. Документы могут быть поданы через удаленное рабочее место.

Заявление о предоставлении муниципальной услуги в электронной форме направляется в ОМС поселения, а при наличии заключенного соглашения о взаимодействии Исполнительного комитета Ютазинского муниципального района

Республики Татарстан и Исполнительного комитета Дым-Тамакского сельского поселения Ютазинского муниципального района Республики Татарстан по вопросам управления земельными участками, государственная собственность на которые не разграничена и которые расположены на территории Дым-Тамакского сельского поселения, при наличии утвержденных правил землепользования и застройки Дым-Тамакского сельского поселения, – в Палату на официальную электронную почту или путем заполнения формы запроса, размещенной на официальном сайте ОМС поселения (либо, в установленном случае, Палаты) в сети Интернет, в том числе посредством отправки через личный кабинет единого портала или местного портала. Регистрация заявления, поступившего в электронной форме, осуществляется в установленном порядке.

3.3.2. Специалист, ведущий прием заявлений, осуществляет:

установление личности заявителя;

проверку полномочий заявителя (в случае действия по доверенности);

проверку наличия документов, предусмотренных пунктом 2.5 настоящего

Регламента;

проверку соответствия представленных документов установленным требованиям (надлежащее оформление копий документов, отсутствие в документах подчисток, приписок, зачеркнутых слов и иных не оговоренных исправлений).

В случае отсутствия замечаний специалист осуществляет:

прием и регистрацию заявления в специальном журнале;

вручение заявителю копии описи представленных документов с отметкой о дате приема документов, присвоенном входящем номере, дате и времени исполнения муниципальной услуги;

направление заявления на рассмотрение руководителю ОМС поселения.

В случае наличия оснований для отказа в приеме документов, специалист, ведущий прием документов, уведомляет заявителя о наличии препятствий для регистрации заявления и возвращает ему документы с письменным объяснением содержания выявленных оснований для отказа в приеме документов.

Процедуры, устанавливаемые настоящим пунктом, осуществляются:

прием заявления и документов в течение 15 минут;

регистрация заявления в течение одного дня с момента поступления заявления.

Результат процедур: принятое и зарегистрированное заявление, направленное на рассмотрение руководителю ОМС поселения или возвращенные заявителю документы.

3.3.3. Руководитель ОМС поселения рассматривает заявление, определяет исполнителя и направляет специалисту для работы.

Процедура, устанавливаемая настоящим пунктом, осуществляется в течение одного дня с момента регистрации заявления.

Результат процедуры: направленное исполнителю заявление.

3.4. Формирование и направление межведомственных запросов в органы, участвующие в предоставлении муниципальной услуги

3.4.1. Специалист направляет в электронной форме посредством системы межведомственного электронного взаимодействия запросы о предоставлении документов (сведений), получаемых в рамках межведомственного взаимодействия. Перечень документов (сведений) определяется в зависимости от категории получателей услуг.

Процедуры, устанавливаемые настоящим пунктом, осуществляются в течение одного дня с момента поступления заявления о предоставлении муниципальной услуги.

Результат процедуры: направленные в органы власти запросы.

3.4.2. Специалисты поставщиков данных на основании запросов, поступивших через систему межведомственного электронного взаимодействия, предоставляют запрашиваемые документы (информацию) или направляют уведомления об отсутствии документа и (или) информации, необходимых для предоставления муниципальной услуги (далее – уведомление об отказе).

Процедуры, устанавливаемые настоящим пунктом, осуществляются в течение пяти дней со дня поступления межведомственного запроса в орган или организацию, предоставляющие документ и информацию, если иные сроки подготовки и направления ответа на межведомственный запрос не установлены федеральными законами, правовыми актами Правительства Российской Федерации и принятыми в соответствии с федеральными законами нормативными правовыми актами Республики Татарстан.

### 3.5. Подготовка результата муниципальной услуги

#### 3.5.1. Специалист на основании поступивших сведений:

осуществляет подготовку проекта договора купли-продажи (аренды) земельного участка или проекта решения об отказе в предоставлении земельного участка (при наличии оснований, предусмотренных п.2.9. настоящего Регламента) с указанием всех оснований отказа;

оформляет в установленном порядке проект документа;

осуществляет в установленном порядке процедуры согласования проекта подготовленного документа;

направляет проект документа на подпись руководителю ОМС поселения.

Процедуры, устанавливаемые настоящим пунктом, осуществляются в день поступления ответов на запросы.

Результат процедур: направленный на подпись руководителю ОМС поселения проект документа.

3.5.2. Руководитель ОМС поселения подписывает проект договора купли-продажи (аренды) земельного участка или решение об отказе. Подписанный документ направляет специалисту.

Процедура, устанавливаемая настоящим пунктом, осуществляется в день поступления проекта документа на подписание.

Результат процедуры: подписанный проект договора купли-продажи(аренды) земельного участка или решения об отказе в предоставлении земельного участка.

#### 3.5.3. Специалист:

регистрирует решение об отказе в предоставлении земельного участка (в случае наличия – распоряжение);

извещает заявителя (его представителя) с использованием способа связи, указанного в заявлении, о результате предоставления муниципальной услуги, сообщает дату и время выдачи оформленного проекта договора купли-продажи (аренды) земельного участка или решения об отказе.

Процедуры, устанавливаемые настоящим пунктом, осуществляются в день подписания документа руководителем ОМС поселения.

Результат процедур: извещение заявителя (его представителя) о результате предоставления муниципальной услуги.

3.5.4. Специалист выдает под роспись (или направляет) заявителю (его представителю) оформленный проект договора купли-продажи (аренды) или решение об отказе в предоставлении земельного участка.

Процедуры, устанавливаемые настоящим пунктом, осуществляются:

выдача под роспись - в течение 15 минут, в порядке очередности, в день прибытия заявителя;

направление по почте - в течение одного дня с момента окончания процедуры, предусмотренной подпунктом 3.5.3. настоящего Регламента.

Результат процедур: выданный(-ое) или направленный(-ое) проект договора купли-продажи (аренды) земельного участка или решение об отказе в предоставлении земельного участка.

3.6. Проект договора купли-продажи (аренды) земельного участка должен быть подписан и представлен заявителем в ОМС поселения не позднее чем в течение тридцати дней со дня получения заявителем проекта указанного договора. Заявитель перечисляет денежные средства (сумму, указанную в договоре) на расчетный счет, указанный в договоре.

Процедуры, устанавливаемые настоящим пунктом, осуществляются в течение тридцати дней с момента получения заявителем договора.

Результат процедур: подписание заявителем договора и перечисленные денежные средства.

3.6.1. Специалист, получив информацию о перечислении денежных средств, составляет акт приема-передачи земельного участка в трех экземплярах. Выдает заявителю 3 экземпляра акта приема-передачи земельного участка для подписи. После подписания акта заявителем, выдает заявителю 2 экземпляра договора купли-продажи (аренды) земельного участка, 2 экземпляра акта приема-передачи земельного участка.

Процедуры, устанавливаемые настоящим пунктом, осуществляются в течение 15 минут, в порядке очередности, в день прибытия заявителя.

Результат процедур: выданные заявителю договор и акт приема-передачи.

### 3.7. Предоставление муниципальной услуги через МФЦ

3.7.1. Заявитель вправе обратиться для получения муниципальной услуги в МФЦ, удаленное рабочее место МФЦ.

3.7.2. Предоставление муниципальной услуги через МФЦ осуществляется в соответствии с регламентом работы МФЦ, утвержденным в установленном порядке.

3.7.3. При поступлении документов из МФЦ на получение муниципальной услуги, процедуры осуществляются в соответствии с пунктами 3.3 – 3.5 настоящего Регламента. Результат муниципальной услуги направляется в МФЦ.

### 3.8. Исправление технических ошибок.

3.8.1. В случае обнаружения технической ошибки в документе, являющемся результатом муниципальной услуги, заявитель представляет в Палату:

заявление об исправлении технической ошибки;

документ, выданный заявителю как результат муниципальной услуги, в котором содержится техническая ошибка;

документы, имеющие юридическую силу, свидетельствующие о наличии технической ошибки.

Заявление об исправлении технической ошибки в сведениях, указанных в

документе, являющемся результатом муниципальной услуги, подается заявителем (его представителем) лично, либо почтовым отправлением, либо через единый портал государственных и муниципальных услуг или МФЦ.

3.8.2. Специалист, ответственный за прием документов, осуществляет прием заявления об исправлении технической ошибки, регистрирует заявление с приложенными документами и передает их в ОМС поселения, а при наличии заключенного соглашения о взаимодействии Исполнительного комитета Ютазинского муниципального района Республики Татарстан и Исполнительного комитета Дым-Тамакского сельского поселения Ютазинского муниципального района Республики Татарстан по вопросам управления земельными участками, государственная собственность на которые не разграничена и которые расположены на территории Дым-Тамакского сельского поселения, при наличии утвержденных правил землепользования и застройки Дым-Тамакского сельского поселения, – в Палату.

Процедура, устанавливаемая настоящим пунктом, осуществляется в течение одного дня с момента регистрации заявления.

Результат процедуры: принятое и зарегистрированное заявление, направленное на рассмотрение специалисту.

3.8.3. Специалист рассматривает документы и в целях внесения исправлений в документ, являющийся результатом муниципальной услуги, осуществляет процедуры, предусмотренные пунктами 3.5-3.6 настоящего Регламента, и выдает исправленный документ заявителю (его представителю) лично под роспись с изъятием у заявителя (его представителя) оригинала документа, в котором содержится техническая ошибка, или направляет в адрес заявителя почтовым отправлением (посредством электронной почты) письмо о возможности получения документа при предоставлении в ОМС поселения оригинала документа, в котором содержится техническая ошибка.

Процедура, устанавливаемая настоящим подпунктом, осуществляется в течение трех дней после обнаружения технической ошибки или получения от любого заинтересованного лица заявления о допущенной ошибке.

Результат процедуры: выданный (направленный) заявителю документ.

#### **4. Порядок и формы контроля за предоставлением муниципальной услуги**

4.1. Контроль за полнотой и качеством предоставления муниципальной услуги включает в себя выявление и устранение нарушений прав заявителей, проведение проверок соблюдения процедур предоставления муниципальной услуги, подготовку решений на действия (бездействие) должностных лиц органа местного самоуправления.

Формами контроля за соблюдением исполнения административных процедур являются:

- 1) проверка и согласование проектов документов по предоставлению муниципальной услуги. Результатом проверки является визирование проектов;
- 2) проводимые в установленном порядке проверки ведения делопроизводства;
- 3) проведение в установленном порядке контрольных проверок соблюдения процедур предоставления муниципальной услуги.

Контрольные проверки могут быть плановыми (осуществляться на основании полугодовых или годовых планов работы органа местного самоуправления) и внеплановыми. При проведении проверок могут рассматриваться все вопросы, связанные с

предоставлением муниципальной услуги (комплексные проверки), или по конкретному обращению заявителя.

В целях осуществления контроля за совершением действий при предоставлении муниципальной услуги и принятии решений руководителю ОМС поселения представляются справки о результатах предоставления муниципальной услуги.

4.2. Перечень должностных лиц, осуществляющих текущий контроль, устанавливается положениями о структурных подразделениях органа местного самоуправления и должностными регламентами.

По результатам проведенных проверок в случае выявления нарушений прав заявителей виновные лица привлекаются к ответственности в соответствии с законодательством Российской Федерации.

4.3. Руководитель органа местного самоуправления несет ответственность за несвоевременное рассмотрение обращений заявителей.

Должностные лица и иные муниципальные служащие за решения и действия (бездействие), принимаемые (осуществляемые) в ходе предоставления муниципальной услуги, несут ответственность в установленном Законом порядке.

4.4. Контроль за предоставлением муниципальной услуги со стороны граждан, их объединений и организаций, осуществляется посредством открытости деятельности ОМС поселения при предоставлении муниципальной услуги, получения полной, актуальной и достоверной информации о порядке предоставления муниципальной услуги и возможности досудебного рассмотрения обращений (жалоб) в процессе предоставления муниципальной услуги.

## **5. Досудебный (внесудебный) порядок обжалования решений и действий (бездействия) органов, предоставляющих муниципальную услугу, а также их должностных лиц, муниципальных служащих**

5.1. Получатели муниципальной услуги имеют право на обжалование в досудебном порядке действий (бездействия) сотрудников ОМС поселения, участвующих в предоставлении муниципальной услуги, в ОМС поселения или в Совет Дым-Тамакского сельского поселения Ютазинского муниципального образования Республики Татарстан.

Заявитель может обратиться с жалобой, в том числе в следующих случаях:

1) нарушение срока регистрации запроса заявителя о предоставлении муниципальной услуги;

2) нарушение срока предоставления муниципальной услуги;

3) требование у заявителя документов, не предусмотренных нормативными правовыми актами Российской Федерации, Республики Татарстан, Ютазинского муниципального района для предоставления муниципальной услуги;

4) отказ в приеме документов, предоставление которых предусмотрено нормативными правовыми актами Российской Федерации, Республики Татарстан, Ютазинского муниципального района для предоставления муниципальной услуги, у заявителя;

5) отказ в предоставлении муниципальной услуги, если основания отказа не предусмотрены федеральными законами и принятыми в соответствии с ними иными нормативными правовыми актами Российской Федерации, Республики Татарстан, Ютазинского муниципального района;

б) затребование от заявителя при предоставлении муниципальной услуги платы, не предусмотренной нормативными правовыми актами Российской Федерации, Республики Татарстан, Ютазинского муниципального района;

7) отказ ОМС, должностного лица ОМС, в исправлении допущенных опечаток и ошибок в выданных в результате предоставления муниципальной услуги документах либо нарушение установленного срока таких исправлений.

5.2. Жалоба подается в письменной форме на бумажном носителе или в электронной форме.

Жалоба может быть направлена по почте, через МФЦ, с использованием сети "Интернет", официального сайта Ютазинского муниципального образования (<http://www.jutaza.tatarstan.ru>), Единого портала государственных и муниципальных услуг Республики Татарстан (<http://uslugi.tatar.ru/>), Единого портала государственных и муниципальных услуг (функций) (<http://www.gosuslugi.ru/>), а также может быть принята при личном приеме заявителя.

5.3. Срок рассмотрения жалобы - в течение пятнадцати рабочих дней со дня ее регистрации. В случае обжалования отказа органа, предоставляющего муниципальную услугу, должностного лица органа, предоставляющего муниципальную услугу, в приеме документов у заявителя либо в исправлении допущенных опечаток и ошибок или в случае обжалования нарушения установленного срока таких исправлений - в течение пяти рабочих дней со дня ее регистрации.

5.4. Жалоба должна содержать следующую информацию:

1) наименование органа, предоставляющего услугу, должностного лица органа, предоставляющего услугу, или муниципального служащего, решения и действия (бездействие) которых обжалуются;

2) фамилию, имя, отчество (последнее - при наличии), сведения о месте жительства заявителя - физического лица либо наименование, сведения о месте нахождения заявителя - юридического лица, а также номер (номера) контактного телефона, адрес (адреса) электронной почты (при наличии) и почтовый адрес, по которым должен быть направлен ответ заявителю;

3) сведения об обжалуемых решениях и действиях (бездействии) органа, предоставляющего муниципальную услугу, должностного лица органа, предоставляющего муниципальную услугу, или муниципального служащего;

4) доводы, на основании которых заявитель не согласен с решением и действием (бездействием) органа, предоставляющего услугу, должностного лица органа, предоставляющего услугу, или муниципального служащего.

5.5. К жалобе могут быть приложены копии документов, подтверждающих изложенные в жалобе обстоятельства. В таком случае в жалобе приводится перечень прилагаемых к ней документов.

5.6. Жалоба подписывается подавшим ее получателем муниципальной услуги.

5.7. По результатам рассмотрения жалобы руководитель ОМС принимает одно из следующих решений:

1) удовлетворяет жалобу, в том числе в форме отмены принятого решения, исправления допущенных органом, предоставляющим услугу, опечаток и ошибок в выданных в результате предоставления услуги документах, возврата заявителю денежных средств, взимание которых не предусмотрено нормативными правовыми актами Российской Федерации, нормативными правовыми актами Республики Татарстан, а также в иных формах;

2) отказывает в удовлетворении жалобы.

Не позднее дня, следующего за днем принятия решения, указанного в настоящем пункте, заявителю в письменной форме и по желанию заявителя в электронной форме направляется мотивированный ответ о результатах рассмотрения жалобы.

5.8. В случае установления в ходе или по результатам рассмотрения жалобы признаков состава административного правонарушения или преступления должностное лицо, наделенное полномочиями по рассмотрению жалоб, незамедлительно направляет имеющиеся материалы в органы прокуратуры.



## Приложение №1

В Исполнительный комитет Дым-Тамакского сельского поселения Ютазинского муниципального района Республики Татарстан

от \_\_\_\_\_  
(фамилия, имя, отчество),

зарегистрирован по адресу: \_\_\_\_\_

основной документ, удостоверяющий личность:

\_\_\_\_\_ серия \_\_\_\_\_ номер \_\_\_\_\_

дата выдачи \_\_\_\_\_

выдавший орган \_\_\_\_\_

ИНН \_\_\_\_\_

адрес эл. почты \_\_\_\_\_

номер телефона \_\_\_\_\_

### Заявление

**о предоставлении земельных участков, находящихся в государственной или муниципальной собственности, гражданам для индивидуального жилищного строительства, ведения личного подсобного хозяйства в границах населенного пункта, садоводства, дачного хозяйства, гражданам и крестьянским (фермерским) хозяйствам для осуществления крестьянским (фермерским) хозяйством его деятельности в собственность (в аренду)**

Прошу Вас на основании \_\_\_\_\_,  
(указывается основание из числа, предусмотренных п.2 ст.39.3, ст. 39.18 ЗК РФ)

предоставить для \_\_\_\_\_

(указывается цель использования земельного участка)

земельный участок кадастровый номер 16:43:\_\_\_\_\_ площадью \_\_\_\_\_ кв.м. с  
видом \_\_\_\_\_ разрешенного использования \_\_\_\_\_, из категории  
земель \_\_\_\_\_,

расположенного по адресу: РТ, Ютазинский муниципальный район

\_\_\_\_\_, в собственность (в аренду) без проведения торгов.

К заявлению о предоставлении земельного участка прилагаются следующие документы:

документы, подтверждающие право заявителя на приобретение земельного участка без проведения торгов

документы, предусмотренные перечнем, установленным Приказом Минэкономразвития России от 12.01.2015 № 1 «Об утверждении перечня документов, подтверждающих право заявителя на приобретение земельного участка без проведения торгов», за исключением документов, которые должны быть представлены в уполномоченный орган в порядке межведомственного информационного взаимодействия;

документ, подтверждающий полномочия представителя заявителя, в случае, если с заявлением обращается представитель заявителя;

заверенный перевод на русский язык документов о государственной регистрации юридического лица в соответствии с законодательством иностранного государства в случае, если заявителем является иностранное юридическое лицо;

Настоящим заявлением даю согласие, а также согласие представляемого мною лица, Исполнительному комитету Дым-Тамакского сельского поселения Ютазинского муниципального района Республики Татарстан (оператор), находящемуся по адресу: Республика Татарстан, Ютазинский муниципальный район с.Дым-Тамак, ул. Новая, д.4 в и Палате имущественных и земельных отношений Ютазинского муниципального района, находящемуся по адресу: Республика Татарстан, Ютазинский муниципальный район, пгт Уруссу, ул. Пушкина, д.38, осуществляющему обработку персональных данных по поручению оператора на обработку персональных данных (сбор, систематизацию, накопление, хранение, уточнение (обновление, изменение), использование, распространение (в том числе передачу), обезличивание, блокирование, уничтожение персональных данных, а также иных действий, необходимых для обработки персональных данных в рамках предоставления муниципальной услуги), в том числе в автоматизированном режиме, включая принятие решений на их основе органом, предоставляющим муниципальную услугу, в целях предоставления муниципальной услуги.

Перечень персональных данных, на обработку которых даю согласие: фамилия, имя, отчество; дата рождения; место рождения; адрес; номер контактного телефона; адрес электронной почты; ИНН, паспортные данные: вид документа; серия и номер документа; орган, выдавший документ; наименование; код; дата выдачи документа.

Настоящим подтверждаю: сведения, включенные в заявление, относящиеся к моей личности и представляемому мною лицу, а также внесенные мною ниже, достоверны. Документы (сканкопии документов), приложенные к заявлению, соответствуют требованиям, установленным законодательством Российской Федерации, на момент представления заявления эти документы, действительны и содержат достоверные сведения.

Подтверждаю, что ознакомлен(а) с положениями Федерального закона от 27.07.2006 № 152-ФЗ «О персональных данных», в том числе с правами и обязанностями в области защиты персональных данных.

Настоящее согласие действует со дня его подписания до дня отзыва на основании письменного заявления в произвольной форме.

Даю свое согласие на участие в опросе по оценке качества предоставленной мне муниципальной услуги по телефону: \_\_\_\_\_.

Обязуюсь при запросе предоставить оригиналы отсканированных документов.

\_\_\_\_\_ (дата)                      \_\_\_\_\_ (подпись)                      ( \_\_\_\_\_ ) (Ф.И.О.)

**Примечание:** При заполнении заявления, напротив выбранных сведений в специально отведенной графе проставляется знак:



## ИЗВЕЩЕНИЕ

о предоставлении земельного участка (в собственность или аренду)\* в целях

(индивидуального жилищного строительства, ведения личного подсобного хозяйства, садоводства, дачного хозяйства, ведения крестьянского (фермерского) хозяйства)\*  
(примерная форма)

сообщает о возможности предоставления земельного участка, принадлежащего

(наименование муниципального района или сельского поселения, городского округа)  
на праве собственности (находящихся в распоряжении), расположенных в  
\_\_\_\_\_ поселении \_\_\_\_\_. В  
(наименование поселения) (наименование муниципального района)  
целях \_\_\_\_\_

(индивидуального жилищного строительства, ведения личного подсобного хозяйства, садоводства, дачного хозяйства, ведения крестьянского (фермерского) хозяйства)\*

1. Граждане (или крестьянские (фермерские) хозяйства), заинтересованные в предоставлении указанного земельного участка в целях \_\_\_\_\_, в течение тридцати дней со дня опубликования и размещения данного извещения вправе подавать заявления о намерении участвовать в аукционе по продаже земельного участка (или аукционе на право заключения договора аренды земельного участка)\*

2. Заявления подаются в бумажном виде по адресу: \_\_\_\_\_

Время приема заявлений \_\_\_\_\_  
либо в электронном виде по адресу \_\_\_\_\_  
Контактный телефон \_\_\_\_\_

3. Характеристика земельного участка:

-адрес или иное описание местоположения земельного участка: \_\_\_\_\_

- кадастровый номер: - \_\_\_\_\_,  
(за исключением случаев, если испрашиваемый земельный участок предстоит образовать)

- площадь: - \_\_\_\_\_ кв. м;  
(в соответствии с данными ГКН либо в соответствии с проектом межевания территории или со схемой расположения земельного участка, если земельный участок предстоит образовать)

4. Проект межевания территории утвержден \_\_\_\_\_  
\_\_\_\_\_ от «\_\_» \_\_\_\_\_ 20\_\_ г.

Земельному участку присвоен условный номер: \_\_\_\_\_  
Утвержденный проект межевания территории размещен на  
сайте: \_\_\_\_\_.<sup>3</sup>

5. Ознакомиться со схемой расположения земельного участка<sup>4</sup> можно по адресу:

Время приема граждан для ознакомления: \_\_\_\_\_

Примечание: В случае, если земельный участок предстоит образовать в соответствии со схемой расположения земельного участка и схема расположения земельного участка представлена в форме электронного документа, схема расположения земельного участка прилагается к извещению, размещенному на официальном сайте и на официальном сайте уполномоченного органа в информационно-телекоммуникационной сети "Интернет".

<sup>3</sup> в случае, если образование земельного участка предстоит в соответствии с утвержденным проектом межевания территории

<sup>4</sup> в соответствии с которой предстоит образовать земельный участок, если данная схема представлена на бумажном носителе.

## ДОГОВОР КУПЛИ – ПРОДАЖИ ЗЕМЕЛЬНОГО УЧАСТКА

№ \_\_\_\_\_ от « \_\_\_\_ » \_\_\_\_\_ 20\_\_ г.

\_\_\_\_\_ в \_\_\_\_\_ лице  
\_\_\_\_\_, действующего на основании  
\_\_\_\_\_, именуемое в дальнейшем «Продавец», с одной стороны, и  
\_\_\_\_\_, \_\_\_\_\_ года

рождения, место рождения: \_\_\_\_\_ паспорт  
\_\_\_\_\_, выдан \_\_\_\_\_, код подразделения \_\_\_\_\_,  
зарегистрированная по адресу: \_\_\_\_\_, (ИНН- \_\_\_\_\_),  
именуемый(ое) в дальнейшем «Покупатель», с другой стороны, на основании заявления  
(Протокола *(в случае заключения договора по результатам торгов)*)  
\_\_\_\_\_, вместе именуемые  
«Стороны», в соответствии со ст. 39.18 Земельного кодекса РФ заключили настоящий договор  
(далее – Договор) о нижеследующем:

### 1. ПРЕДМЕТ ДОГОВОРА

1.1. Продавец обязуется передать в собственность Покупателя, а Покупатель обязуется приобрести и оплатить земельный участок, имеющий следующие характеристики:

1.1.1. Кадастровый номер земельного участка \_\_\_\_\_ ;

1.1.2. Местонахождение земельного участка: \_\_\_\_\_ ;

1.1.3. Общая площадь земельного участка \_\_\_\_\_ кв.м.;  
(цифрами и прописью)

1.1.4. Целевое назначение (категория) земельного участка  
\_\_\_\_\_ ;

1.1.5. Разрешенное использование: \_\_\_\_\_ ;  
(цели использования земельного участка)

1.1.6. Обременения земельного участка: \_\_\_\_\_ ;  
\_\_\_\_\_ ;

1.1.7. Ограничения в использовании земельного участка: \_\_\_\_\_ ;  
\_\_\_\_\_ .

1.2. Границы земельного участка, установленные границы сервитутов (обременений) обозначены в кадастровом паспорте земельного участка, который является неотъемлемой частью настоящего договора.

1.3. Продавец гарантирует, что земельный участок, не обременен правами и претензиями третьих лиц, о которых Продавец не мог не знать.

### 2. УСЛОВИЯ ОПЛАТЫ И ПОРЯДОК РАСЧЕТОВ

2.1. Покупатель оплачивает земельный участок денежными средствами в течение 30 дней с момента подписания Договора.

2.2. Сумма, подлежащая оплате за земельный участок составляет:  
\_\_\_\_\_ руб.  
(цифрами и прописью)

2.3. Оплата производится Покупателем на расчетный счет: \_\_\_\_\_ .

### 3. ОБЯЗАННОСТИ СТОРОН

#### 3.1. Покупатель обязан:

3.1.1. Зарегистрировать за свой счет переход права собственности на земельный участок в органе, осуществляющем государственную регистрацию прав на недвижимое имущество и сделок с ним.

3.1.2. Оплатить сумму, указанную в п.2.2. настоящего договора, в сроки, определенные п.2.1. Договора.

3.1.3. Представить Продавцу платежные документы, подтверждающие факт полной оплаты земельного участка, не позднее следующего дня после наступления срока оплаты, указанного в п.2.1. Договора.

3.1.4. Использовать участок исключительно в соответствии с разрешенным использованием, указанным в п. 1.1.5 настоящего договора.

3.1.5. Производить мероприятия в целях охраны земельного участка, в том числе по сохранению почв, по защите земель от негативных (вредных) воздействий, в результате которых происходит деградация земельного участка, по ликвидации последствий загрязнения и захламления земельного участка.

3.1.6. Обеспечивать органам государственного контроля и надзора свободный доступ на земельный участок для его осмотра.

3.1.7. Выполнять на участке в соответствии с требованиями эксплуатационных служб условия содержания земельного участка, эксплуатации инженерных коммуникаций, дорог, проездов и т.п. и не препятствовать их ремонту и обслуживанию, обеспечивать безвозмездное и беспрепятственное использование объектов общего пользования, расположенных на земельном участке.

#### 3.2. Продавец обязан:

3.2.1. Не позднее 30 (тридцати) дней со дня полной оплаты земельного участка обеспечить составление акта приема-передачи и передачу земельного участка.

3.2.2. Оказывать Покупателю необходимую помощь в совершении действий, предусмотренных п. 3.1.1. настоящего договора.

### 4. ПОРЯДОК ПЕРЕХОДА ПРАВА СОБСТВЕННОСТИ

4.1. Право собственности на земельный участок сохраняется за Продавцом до момента выполнения Покупателем обязательств, предусмотренных п.п.2.1 и 2.2. настоящего договора.

4.2. Право собственности на земельный участок переходит к Покупателю с момента государственной регистрации перехода права собственности. Основанием для государственной регистрации перехода права собственности на земельный участок является Договор и акт приема-передачи.

4.2. Земельный участок считается переданным Покупателю со дня подписания Сторонами акта приема-передачи.

4.3. Переход права собственности на Имущество не влечет прекращения обременений, предусмотренных Договором. Прекращение или изменение их условий осуществляется в порядке, предусмотренном законодательством.

### 5. ОТВЕТСТВЕННОСТЬ СТОРОН

5.1. В случае неисполнения и/или ненадлежащего исполнения Покупателем условий, предусмотренных п. 2.1 Договора, Договор может быть расторгнут по соглашению сторон или в судебном порядке.

При этом земельный участок считается нереализованным и остается в собственности Продавца. Сумма задатка, внесенная Покупателем для участия в аукционе, в таком случае не возвращается.

5.2. В случае неисполнения и/или ненадлежащего исполнения Покупателем условий, предусмотренных в разделе 2 Договора, Покупатель зачисляет на счет, указанный в п. 2.3 Договора, пени от неуплаченной суммы за каждый день просрочки в размере 0,1 %.

## 6. ЗАКЛЮЧИТЕЛЬНЫЕ ПОЛОЖЕНИЯ

6.1. Договор вступает в силу с момента его подписания.

6.2. Расторжение договора возможно в случае, предусмотренном п. 5.1. Договора и в случаях, установленных законодательством.

6.3. Все споры и разногласия по настоящему договору разрешаются путем переговоров, в случае не достижения Сторонами соглашения - судом.

6.4. Взаимоотношения сторон, не урегулированные договором, регулируются действующим законодательством.

6.5. Договор составлен на \_\_\_\_\_ листах в трех экземплярах, имеющих одинаковую юридическую силу (по одному экземпляру для Продавца, Покупателя и регистрирующей организации).

## АДРЕСА РЕКВИЗИТЫ СТОРОН

**Продавец:** \_\_\_\_\_,

ИНН \_\_\_\_\_, Почтовый адрес: \_\_\_\_\_,

р/с \_\_\_\_\_,

к/ч \_\_\_\_\_

Банк: \_\_\_\_\_

БИК \_\_\_\_\_

**Покупатель:** \_\_\_\_\_, ☎ \_\_\_\_\_,

ИНН \_\_\_\_\_, Почтовый адрес: \_\_\_\_\_,

р/с \_\_\_\_\_,

к/ч \_\_\_\_\_

Банк: \_\_\_\_\_ БИК \_\_\_\_\_

## ПОДПИСИ СТОРОН

ПРОДАВЕЦ \_\_\_\_\_  
(Фамилия И.О.)

\_\_\_\_\_  
(подпись)

М.П.

Покупатель \_\_\_\_\_  
(Фамилия И.О.)

\_\_\_\_\_  
(подпись)

М.П.

Приложения:

1. Акт приема – передачи земельного участка.
2. Кадастровый паспорт земельного участка.

**А К Т**  
**приема – передачи земельного участка**  
**по договору купли-продажи,**  
**(примерная форма)**

от « \_\_\_\_ » \_\_\_\_\_ 20\_\_ г.

Исполнительный комитет \_\_\_\_\_ городского (сельского) поселения \_\_\_\_\_ муниципального района Республики Татарстан в лице \_\_\_\_\_, действующего на основании \_\_\_\_\_, именуемый в дальнейшем «Продавец», передает, а

*(Для физ. лиц.)*

\_\_\_\_\_, \_\_\_\_\_ года  
 рождения, место рождения: \_\_\_\_\_ паспорт  
 \_\_\_\_\_, выдан \_\_\_\_\_, код подразделения \_\_\_\_\_,  
 зарегистрированная по адресу: \_\_\_\_\_, (ИНН- \_\_\_\_\_),

именуемый (-ое) в дальнейшем «Покупатель», принимает земельный участок со следующими характеристиками:

Кадастровый номер земельного участка- \_\_\_\_\_;

Местонахождение: \_\_\_\_\_;

\_\_\_\_\_;

Общая площадь - \_\_\_\_\_ кв.м.

Целевое назначение (категория)- \_\_\_\_\_;

Разрешенное использование: \_\_\_\_\_;

\_\_\_\_\_;

Обременения земельного участка: \_\_\_\_\_;

\_\_\_\_\_;

Ограничения в использовании земельного участка: \_\_\_\_\_

Настоящий акт составлен на \_\_\_ листе в трех экземплярах, имеющих одинаковую юридическую силу.

**ПОДПИСИ СТОРОН:**

Продавец

\_\_\_\_\_  
 (Фамилия, И, О)

\_\_\_\_\_  
 (подпись)

М.П.

Покупатель

\_\_\_\_\_  
 (Фамилия, И, О)

\_\_\_\_\_  
 (подпись)

М.П.

« \_\_\_\_ » \_\_\_\_\_ 20\_\_ год.

« \_\_\_\_ » \_\_\_\_\_ 20\_\_ год.

**ДОГОВОР АРЕНДЫ ЗЕМЕЛЬНОГО УЧАСТКА**

(примерная форма)

..... № \_\_\_\_\_ от « \_\_\_\_\_ » \_\_\_\_\_ 20\_\_ г.

\_\_\_\_\_

\_\_\_\_\_  
именуемое в дальнейшем **Арендодатель**, с одной стороны, и **Арендатор**  
(Для физ.лиц.)\_\_\_\_\_, \_\_\_\_\_ года рождения, место рождения: \_\_\_\_\_  
\_\_\_\_\_ паспорт \_\_\_\_\_, выдан  
\_\_\_\_\_, код подразделения \_\_\_\_\_, зарегистрированная по  
адресу: \_\_\_\_\_, (ИНН- \_\_\_\_\_),

(Для юр.лиц,и.п.)

\_\_\_\_\_, именуемое  
(наименование юридического лица, Ф.И.О. индивидуального предпринимателя)  
в \_\_\_\_\_ дальнейшем «Арендатор», в \_\_\_\_\_ лице\_\_\_\_\_  
(Ф.И.О. индивидуального предпринимателя (его представителя), представителя юридического  
лица)действующего на основании \_\_\_\_\_,  
(документы подтверждающие полномочия представителя юридического лица,  
индивидуального предпринимателя)

с другой стороны,

заключили настоящий договор (далее - Договор) о нижеследующем:

**1. ПРЕДМЕТ ДОГОВОРА**

1.1. Арендодатель сдает, а Арендатор принимает в аренду земельный участок со следующими характеристиками:

1.1.1. Местонахождение: \_\_\_\_\_

1.1.2. Общая площадь - \_\_\_\_\_ кв.м.

1.1.3. Разрешенное использование: \_\_\_\_\_

1.1.4. Кадастровый номер земельного участка- \_\_\_\_\_

1.1.5 Целевое назначение (категория)- \_\_\_\_\_

1.1.6. Обременения земельного участка: \_\_\_\_\_

1.1.7. Ограничения в использовании земельного участка: \_\_\_\_\_

1.1.6 Границы земельного участка, установленные границы сервитутов (обременения) обозначены в кадастровом паспорте земельного участка № \_\_\_\_\_ от \_\_\_\_\_ года, который является неотъемлемой частью настоящего договора.



1.2. Приведенная характеристика земельного участка является окончательной.

Сдача земельного участка в аренду не влечет передачи права собственности на него. Выкуп арендованного земельного участка может быть осуществлен в установленном законодательством порядке.

На момент подписания договора стороны не имеют претензий к состоянию передаваемого предмета Договора и его характеристикам.

## 2. СРОК ДЕЙСТВИЯ ДОГОВОРА

2.1. Моментом заключения настоящего Договора считается дата его подписания. Договор вступает в силу с момента государственной регистрации.

2.2. Срок аренды устанавливается по \_\_\_\_\_ года.

2.3. Действие настоящего Договора прекращается со дня, следующего после даты, указанной в пункте 2.2. Однако окончание срока действия Договора не освобождает стороны от полного исполнения всех обязательств по настоящему Договору, не выполненных на момент прекращения Договора.

## 3. ПЛАТЕЖИ И РАСЧЕТЫ ПО ДОГОВОРУ

3.1. Арендной платы за земельный участок составляет \_\_\_\_\_ руб.  
(сумма цифрой и прописью)

Арендная плата исчисляется с \_\_\_\_\_ года.

Арендная плата за земельный участок, указанный в настоящем Договоре, начисляется согласно приложению № 1 «Расчет арендной платы», являющемуся неотъемлемой частью настоящего Договора.

3.2. Сроки внесения арендной платы: до окончания срока аренды ежемесячно не позднее \_\_\_\_\_, в случае несвоевременного внесения арендной платы на невнесенную сумму начисляется штраф в размере 0,1% от просроченной суммы арендных платежей за каждый день просрочки. Копию платежного документа предоставлять Арендодателю в пятидневный срок с момента оплаты.

3.3. Сумма арендной платы, перечисляется Арендатором платежным поручением на счет органа Федерального казначейства по коду бюджетной классификации \_\_\_\_\_, ОКATO \_\_\_\_\_.

## 4. ПРАВА И ОБЯЗАННОСТИ АРЕНДАТОРА

### 4.1. Арендатор имеет право:

4.1.1. Использовать земельный участок на условиях, установленных настоящим Договором.

4.1.2. Возводить строения и сооружения в соответствии с разрешенным использованием земельного участка и нормативно-правовыми актами органов местного самоуправления муниципального образования.

4.1.3. Осуществлять другие права на использование земельного участка, предусмотренные действующим законодательством.

### 4.2. Арендатор не имеет право:

4.2.1. передавать свои права и обязанности по договору аренды земельного участка третьему лицу, в том числе отдавать арендные права земельного участка в залог и вносить их в качестве вклада в уставный капитал хозяйственного товарищества или общества либо паевого взноса в производственный кооператив в пределах срока договора аренды земельного участка.

### 4.3. Арендатор обязан:

4.3.1. Выполнять в полном объеме все условия настоящего Договора;

4.3.2. Использовать земельный участок в соответствии с его разрешенным использованием и принадлежностью к той или иной категории земель способами, которые не должны наносить вред окружающей среде, в том числе земле как природному объекту; в случае возведения объектов недвижимости сельскохозяйственного назначения, в обязательном порядке согласовывать предстоящее строительство с Арендодателем;

4.3.3. Сохранять межевые, геодезические и другие специальные знаки, установленные на земельном участке в соответствии с законодательством;

4.3.4. Соблюдать требования действующего законодательства по охране земель;

4.3.5. Не допускать ухудшения экологической обстановки на территории в результате своей хозяйственной деятельности, не нарушать права других землепользователей.

4.3.6. Производить мероприятия в целях охраны земельного участка, в том числе по сохранению почв, по защите земель от негативных (вредных) воздействий, в результате которых происходит деградация земельного участка, по ликвидации последствий загрязнения и захламления земельного участка.

4.3.7. Своевременно приступать к использованию земельного участка в случаях, если сроки освоения земельного участка предусмотрены настоящим Договором.

4.3.8. Соблюдать при использовании земельного участка требования градостроительных регламентов, строительных, экологических, санитарно-гигиенических, противопожарных и иных правил, нормативов.

4.3.9. Не осуществлять на земельном участке работы, для проведения которых требуются соответствующие разрешения уполномоченных на то органов, без получения таковых.

4.3.10. Обеспечить допуск представителей собственника линейного объекта или представителей организации, осуществляющей эксплуатацию линейного объекта, к данному объекту в целях обеспечения его безопасности.

4.3.11. По требованию Арендодателя в пятидневный срок представлять платежные документы об уплате арендной платы, учредительные документы, иные документы, имеющие непосредственное отношение для выяснения вопросов, касающихся выполнения Арендатором условий настоящего Договора и его деятельности по использованию земельного участка.

4.3.12. Своими силами за свой счет обеспечить получение писем и иной корреспонденции, направляемой Арендодателем в рамках настоящего Договора.

4.3.13. Письменно в течении 3-х рабочих дней уведомить Арендодателя об изменении своих реквизитов: наименования, местонахождения, почтового адреса, предназначенного для направления Арендодателем соответствующих писем и уведомлений, места регистрации, платежных и иных реквизитов, а также данных о лице, имеющего право представлять Арендатора и действовать от его имени (с доверенностью или без таковой). В случае неисполнения Арендатором этих условий, письма и другая корреспонденция, направляемые Арендодателем по указанному в настоящем Договоре адресу, считаются направленными Арендатору Арендодателем, а Арендатор, вне зависимости от фактического получения, считается извещенным, получившим соответствующие письма, корреспонденцию.

4.3.14. В пятидневный срок после подписания настоящего Договора и/или дополнительных соглашений к нему предоставить Арендодателю доказательства передачи всех необходимых документов в орган, уполномоченный осуществлять государственную регистрацию прав на недвижимое имущество и сделок с ним (копию расписки или иного документа, подтверждающего обращение в уполномоченный орган). Арендатор обязан обратиться в орган, уполномоченный осуществлять государственную регистрацию прав на недвижимое имущество и сделок с ним с заявлением о государственной регистрации настоящего Договора.

В пятидневный срок со дня внесения записи в государственный реестр известить Арендодателя о произведенной государственной регистрации настоящего Договора в отделе Управления Федеральной службы регистрации кадастра и картографии по РТ путем предоставления копии подтверждающего документа.

4.3.15. Обеспечить Арендодателю, представителям органов государственного, муниципального контроля за использованием и охраной земель беспрепятственный доступ на земельный участок для проверки соблюдения Арендатором условий настоящего договора, а также норм действующего законодательства.

4.3.16. Соблюдать (выполнять) в соответствии с требованиями законодательства условия содержания и эксплуатации подземных и наземных коммуникаций, сооружений, дорог и т.п., расположенных на земельном участке.

При необходимости проведения на земельном участке соответствующими лицами и службами аварийно-ремонтных и иных подобных работ обеспечить им беспрепятственный доступ и возможность выполнения этих работ, а также предоставить возможность доступа организаций и служб к эксплуатации, ремонту и прокладке инженерных коммуникаций;

4.3.17. Письменно сообщить Арендодателю не позднее чем за 2 (два) месяца о предстоящем освобождении земельного участка как в связи с окончанием срока действия Договора, так и при досрочном его освобождении и передать земельный участок Арендодателю в состоянии и качестве не хуже первоначального состояния и качества, существовавших на момент заключения Договора.

4.2.18. Выполнять иные требования, предусмотренные действующим законодательством, нормативно-правовыми актами.

## 5. ПРАВА И ОБЯЗАННОСТИ АРЕНДОДАТЕЛЯ

### 5.1. Арендодатель имеет право:

5.1.1. На возмещение убытков, причиненных Арендатором, в том числе досрочным расторжением настоящего Договора по инициативе Арендатора; убытков, причиненных ухудшением состояния земель и экологической обстановки в результате хозяйственной деятельности арендатора.

5.1.2. Вносить необходимые изменения и уточнения в Договор и его неотъемлимые части, в том числе в случае изменения норм действующего законодательства, принятия нормативно-правовых актов.

5.1.3. Требовать уплаты арендной платы за время просрочки возврата арендованного земельного участка (в том числе до момента предоставления Арендодателю подписанного акта о возврате земельного участка), а также требовать выплату неустойки (штрафа) в размере годовой суммы арендной платы и полного объема убытков за несвоевременный возврат земельного участка (просрочка более 10 дней) либо возврат земельного участков в ненадлежащем состоянии (виде), требующим затрат на приведении их в состояние на момент заключения настоящего Договора.

5.1.4. В случае существенного нарушения Арендатором сроков внесения арендной платы (более двух раз подряд по истечении установленного Договором срока платежа не вносит арендную плату) Арендодатель по своему усмотрению может потребовать досрочного расторжения Договора в судебном порядке с соблюдением досудебного порядка урегулирования спора.

5.1.5. На беспрепятственный доступ на территорию арендуемого земельного участка с целью его осмотра на предмет соблюдения Арендатором условий Договора, действующего законодательства.

5.1.6. Реализовать иные права, предусмотренные действующим законодательством.

### 5.2. Арендодатель обязан:

5.2.1. Надлежащим образом и в полном объеме исполнять условия настоящего Договора, его неотъемлемых частей.

5.2.2. Не вмешиваться в хозяйственную деятельность Арендатора, если она не противоречит условиям настоящего Договора, действующему законодательству, не наносит ущерба окружающей природной среде и не нарушает прав и законных интересов других лиц.

## 6. ОТВЕТСТВЕННОСТЬ СТОРОН

6.1. За неисполнение или ненадлежащее исполнение условий настоящего Договора стороны несут ответственность, предусмотренную настоящим Договором и действующим законодательством.

6.2. Арендатор обязуется оплатить Арендодателю штраф в размере годовой арендной платы в случае неисполнения (ненадлежащего исполнения) им обязательств, предусмотренных условиями настоящего Договора (а именно п.п. 4.1.2, 4.3.2, 4.3.12).

6.3. Арендатор обязуется оплатить Арендодателю штраф в размере ежемесячной арендной платы в случае неисполнения (ненадлежащего исполнения) им обязательств, предусмотренных условиями настоящего договора, а именно п.п. 2.2., с 4.3.3 по 4.3.7., с 4.3.9. по 4.3.11., 4.3.12 по 4.3.18, 7.1.

## 7. ИЗМЕНЕНИЕ, РАСТОРЖЕНИЕ, ПРЕКРАЩЕНИЕ ДЕЙСТВИЯ ДОГОВОРА.

7.1. Договор прекращает свое действие по окончании его срока, в порядке предусмотренным настоящим Договором, а также в любой другой срок, установленный дополнительным соглашением сторон.

7.2. Дополнения, изменения, поправки, вносимые в Договор, оформляются дополнительными соглашениями сторон и требуют соответствующей регистрации в органе, уполномоченном осуществлять государственную регистрацию прав на недвижимое имущество и сделок с ним.

7.3. Уведомления, предложения и иные сообщения могут быть направлены заказным письмом, а также телексом или телефаксом, а также путем опубликования в средствах массовой информации (газете «.....») и иными способами, предусмотренными действующим законодательством или настоящим Договором.

## 8. ОСНОВАНИЯ ПРЕКРАЩЕНИЯ ДОГОВОРА АРЕНДЫ

8.1. Договор прекращается в случаях:

- предусмотренных ст. 46 Земельного кодекса Российской Федерации;
- не внесения Арендатором арендой платы по истечении установленного Договором срока платежа более двух раз подряд;
- не исполнения или ненадлежащего исполнения Арендатором обязательств. Предусмотренных условиями настоящего Договора, а именно п.п. 2.1., 4.1.2., 4.3.2. 4.3.7., с п.п.4.3.9. по 4.3.18., 7.1.;
- если Арендатор не начал использовать и осваивать земельный участок на условиях и в течении срока предусмотренного законодательством Российской Федерации.

## 9. ПРОЧИЕ УСЛОВИЯ ДОГОВОРА

9.1. Споры разрешаются в соответствии с действующим законодательством в судебном порядке.

9.2. Настоящий договор составлен в \_\_-х экземплярах, имеющих одинаковую юридическую силу.

9.3. Неотъемлемыми частями настоящего договора являются следующие приложения:

- кадастровый паспорт земельного участка;
- расчет арендной платы;
- акт приема-передачи земельного участка;
- постановление Исполнительного комитета ..... муниципального района РТ № \_\_\_\_\_ от \_\_\_\_\_ года.

-

## АДРЕСА И РЕКВИЗИТЫ СТОРОН:

Арендодатель: \_\_\_\_\_,

ИНН , Почтовый адрес: ,

р/с ,

к/ч

Банк:

БИК

Арендатор: , ,

ИНН , Почтовый адрес: ,

р/с ,

к/ч

Банк:

БИК

ПОДПИСИ СТОРОН:

Арендодатель

(Фамилия, И, О)

(подпись)

М.П.

Арендатор

(Фамилия, И, О)

(подпись)

М.П.

**А К Т**  
**приема – передачи земельного участка**  
**по договору аренды,**  
**(примерная форма)**

\_\_\_\_\_ от «\_\_\_» \_\_\_\_\_ 20\_\_ г.

Исполнительный комитет \_\_\_\_\_ городского (сельского) поселения \_\_\_\_\_ муниципального района Республики Татарстан в лице \_\_\_\_\_, действующего на основании \_\_\_\_\_, именуемый в дальнейшем «Арендодатель», передает, а

*(Для физ. лиц.)*

\_\_\_\_\_, \_\_\_\_\_ года  
 рождения, место рождения: \_\_\_\_\_ паспорт  
 \_\_\_\_\_, выдан \_\_\_\_\_, код подразделения \_\_\_\_\_,  
 зарегистрированная по адресу: \_\_\_\_\_, (ИНН- \_\_\_\_\_),

именуемый (-ое) в дальнейшем «Арендатор», принимает земельный участок со следующими характеристиками:

Кадастровый номер земельного участка- \_\_\_\_\_;

Местонахождение: \_\_\_\_\_;

\_\_\_\_\_;

Общая площадь - \_\_\_\_\_ кв.м.

Целевое назначение (категория)- \_\_\_\_\_;

Разрешенное использование: \_\_\_\_\_;

\_\_\_\_\_;

Обременения земельного участка: \_\_\_\_\_;

\_\_\_\_\_;

Ограничения в использовании земельного участка: \_\_\_\_\_;

\_\_\_\_\_;

Настоящий акт составлен на \_\_\_ листе в трех экземплярах, имеющих одинаковую юридическую силу.

ПОДПИСИ СТОРОН:

Продавец

\_\_\_\_\_  
 (Фамилия, И, О)

\_\_\_\_\_  
 (подпись)

М.П.

Покупатель

\_\_\_\_\_  
 (Фамилия, И, О)

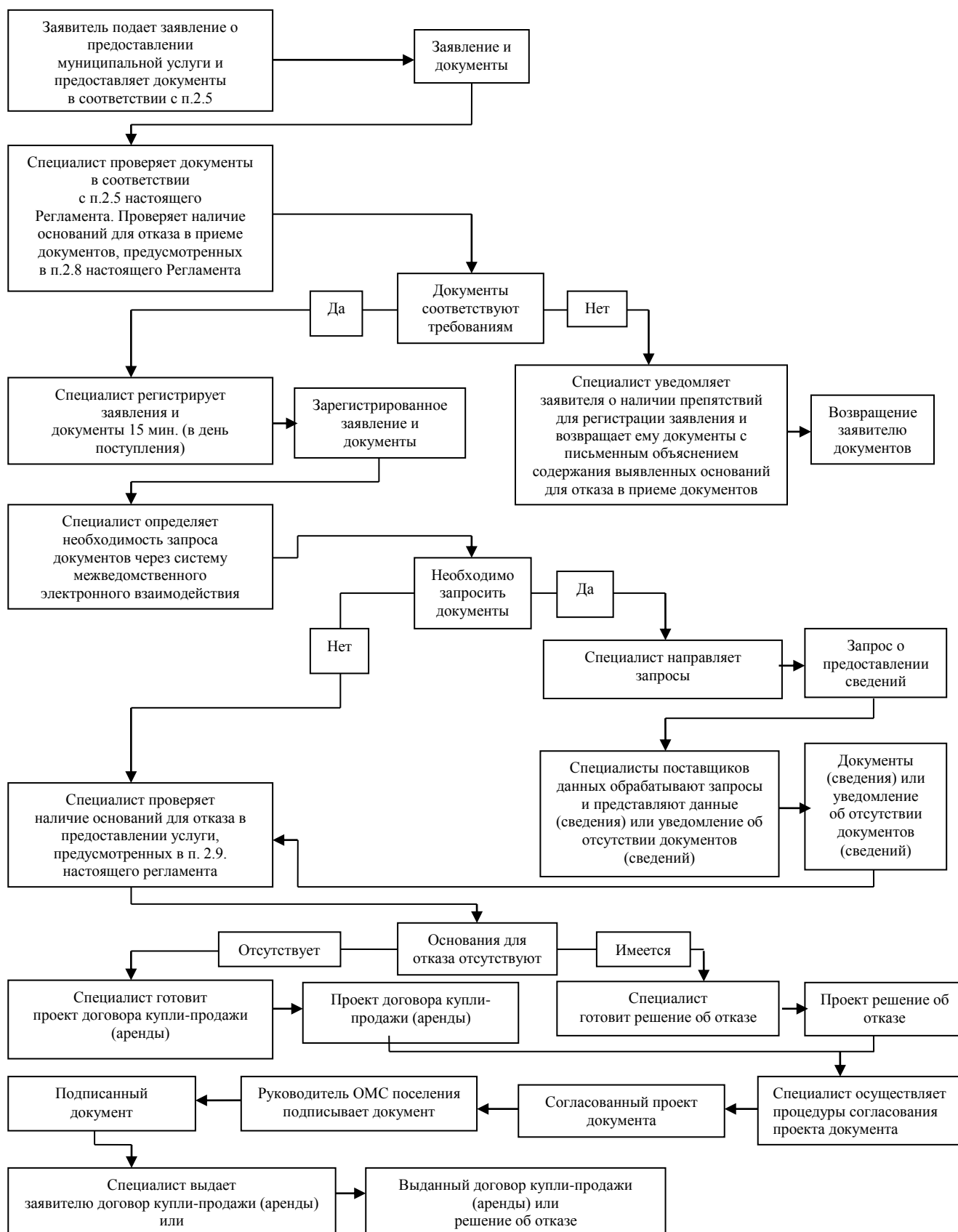
\_\_\_\_\_  
 (подпись)

М.П.

« \_\_\_ » \_\_\_\_\_ 20\_\_ год.

« \_\_\_ » \_\_\_\_\_ 20\_\_ год.

## Блок-схема последовательности действий по предоставлению муниципальной услуги



## Список удаленных рабочих мест и график приема документов

№ п/п	Место расположения удаленного рабочего места	Обслуживаемые населенные пункты	График приема документов
1	Республика Татарстан, Ютазинский муниципальный район, с.Дым-Тамак, ул. Новая, д.4 в	с.Дым-Тамак, д.Алабакуль, д.Яссы-Тугай, д.Тарлау, д.Ак-Юл, п.Екатериновка	вт., чт с 7.30. до 16.00 час



Руководителю \_\_\_\_\_  
 (органа местного самоуправления  
 городского (сельского) поселения)  
 от: \_\_\_\_\_

**Заявление  
 об исправлении технической ошибки**

Сообщаю об ошибке, допущенной при оказании муниципальной услуги

\_\_\_\_\_ (наименование услуги)

Записано: \_\_\_\_\_

Правильные сведения: \_\_\_\_\_

Прошу исправить допущенную техническую ошибку и внести соответствующие изменения в документ, являющийся результатом муниципальной услуги.

Прилагаю следующие документы:

- 1.
- 2.
- 3.

В случае принятия решения об отклонении заявления об исправлении технической ошибки прошу направить такое решение:

посредством отправления электронного документа на адрес E-mail: \_\_\_\_\_;

в виде заверенной копии на бумажном носителе почтовым отправлением по адресу:

\_\_\_\_\_.

Подтверждаю свое согласие, а также согласие представляемого мною лица на обработку персональных данных (сбор, систематизацию, накопление, хранение, уточнение (обновление, изменение), использование, распространение (в том числе передачу), обезличивание, блокирование, уничтожение персональных данных, а также иных действий, необходимых для обработки персональных данных в рамках предоставления муниципальной услуги), в том числе в автоматизированном режиме, включая принятие решений на их основе органом предоставляющим муниципальную услугу, в целях предоставления муниципальной услуги.

Настоящим подтверждаю: сведения, включенные в заявление, относящиеся к моей личности и представляемому мною лицу, а также внесенные мною ниже, достоверны. Документы (копии документов), приложенные к заявлению, соответствуют требованиям, установленным законодательством Российской Федерации, на момент представления заявления эти документы действительны и содержат достоверные сведения.

Даю свое согласие на участие в опросе по оценке качества предоставленной мне муниципальной услуги по телефону: \_\_\_\_\_.

\_\_\_\_\_ (дата)

\_\_\_\_\_ (подпись)

(\_\_\_\_\_) (Ф.И.О.)

**Реквизиты должностных лиц, ответственных за предоставление муниципальной услуги и осуществляющих контроль ее исполнения**

<b>Должность</b>	<b>Телефон</b>	<b>Электронный адрес</b>
<b>Глава Дым-Тамакского сельского поселения</b>	<b>4-52-37</b>	<b>Dtam.Utz@tatar.ru</b>
<b>Секретарь исполнительного комитета Дым-Тамакского сельского поселения</b>	<b>4-52-37</b>	<b>Dtam.Utz@tatar.ru</b>

Приложение № 4 к постановлению  
Исполнительного комитета Дым-Тамакского  
сельского поселения Ютазинского муниципального  
района Республики Татарстан  
от «18» июня 2015 г. № 19

**Административный регламент  
предоставления муниципальной услуги по предоставлению земельного участка,  
находящегося в муниципальной собственности, в аренду без проведения торгов**

**1. Общие положения**

1.1. Настоящий административный регламент предоставления муниципальной услуги (далее – Регламент) устанавливает стандарт и порядок предоставления муниципальной услуги по предоставлению земельного участка, находящегося в муниципальной собственности, в аренду без проведения торгов (далее – муниципальная услуга).

Действие настоящего Регламента распространяется на земельные участки, находящиеся в муниципальной собственности, и на земельные участки, государственная собственность на которые не разграничена и расположенные на территории Дым-Тамакского сельского поселения Ютазинского муниципального района Республики Татарстан, при наличии утвержденных правил землепользования и застройки.

Предоставление земельных участков гражданам для индивидуального жилищного строительства, ведения личного подсобного хозяйства в границах населенного пункта, садоводства, дачного хозяйства (за исключением случаев, если в соответствии с федеральными законами или законами субъекта Российской Федерации предусмотрено право отдельных категорий граждан на приобретение земельных участков для указанных целей в первоочередном или внеочередном порядке), гражданам и крестьянским (фермерским) хозяйствам для осуществления крестьянским (фермерским) хозяйством его деятельности осуществляется в соответствии с административным регламентом предоставления муниципальной услуги по предоставлению земельных участков гражданам для индивидуального жилищного строительства, ведения личного подсобного хозяйства в границах населенного пункта, садоводства, дачного хозяйства (за исключением случаев, если в соответствии с федеральными законами или законами субъекта Российской Федерации предусмотрено право отдельных категорий граждан на приобретение земельных участков для указанных целей в первоочередном или внеочередном порядке), гражданам и крестьянским (фермерским) хозяйствам для осуществления крестьянским (фермерским) хозяйством его деятельности.

1.2. Получатели муниципальной услуги (далее - заявитель): физические и юридические лица, перечисленные в п.2 ст.39.6 Земельного кодекса Российской Федерации (приложение №1).

1.3. Муниципальная услуга предоставляется Исполнительным комитетом Дым-Тамакского сельского поселения Ютазинского муниципального района Республики Татарстан (далее – ОМС поселения).

1.3.1. Место нахождения ОМС поселения: Республика Татарстан, Ютазинский муниципальный район, с.Дым-Тамак, ул. Новая, д.4 в.

График работы:

понедельник – пятница: с 7.30 до 16.00;

суббота: с 7.30 до 16.00,  
воскресенье: выходной день.

Время перерыва для отдыха и питания устанавливается правилами внутреннего трудового распорядка.

Справочный телефон: 4-52-37.

1.3.2. Адрес официального сайта в информационно-телекоммуникационной сети «Интернет» (далее – сеть «Интернет»): ([http:// www.jutaza.tatarstan.ru](http://www.jutaza.tatarstan.ru)).

1.3.3. Информация о муниципальной услуге может быть получена:

1) посредством информационных стендов, содержащих визуальную и текстовую информацию о муниципальной услуге, расположенных в помещениях ОМС поселения для работы с заявителями;

2) посредством сети «Интернет» на официальном сайте Ютазинского муниципального района Республики Татарстан ([http:// www.jutaza.tatarstan.ru](http://www.jutaza.tatarstan.ru));

3) на Портале государственных и муниципальных услуг Республики Татарстан (<http://uslugi.tatar.ru/>);

4) на Едином портале государственных и муниципальных услуг (функций) (<http://www.gosuslugi.ru/>);

5) в ОМС поселения:

при устном обращении - лично или по телефону;

при письменном (в том числе в форме электронного документа) обращении – на бумажном носителе по почте, в электронной форме – по электронной почте.

6) при наличии заключенного соглашения о взаимодействии Исполнительного комитета Ютазинского муниципального района Республики Татарстан и Исполнительного комитета Дым-Тамакского сельского поселения Ютазинского муниципального района Республики Татарстан по вопросам управления земельными участками, государственная собственность на которые не разграничена и которые расположены на территории Дым-Тамакского сельского поселения, при наличии утвержденных правил землепользования и застройки Дым-Тамакского сельского поселения, в Палате имущественных и земельных отношений Ютазинского муниципального района Республики Татарстан (далее – Палата):

при устном обращении - лично или по телефону;

при письменном (в том числе в форме электронного документа) обращении – на бумажном носителе по почте, в электронной форме – по электронной почте.

1.3.4. Информация по вопросам предоставления муниципальной услуги размещается специалистом ОМС поселения на официальном сайте Ютазинского муниципального района Республики Татарстан и на информационных стендах в помещениях ОМС поселения для работы с заявителями.

Информация, размещаемая на информационных стендах, включает в себя сведения о муниципальной услуге, содержащееся в пунктах 9 подпунктах 1.1, 1.3.1, 2.3, 2.5, 2.8, 2.10, 2.11, 5.1 настоящего Регламента.

1.4. Предоставление муниципальной услуги осуществляется в соответствии с:

Конституцией Российской Федерации от 12.12.1993 (Собрание законодательства Российской Федерации, 26.01.2009, № 4, ст. 445);

Гражданским кодексом Российской Федерации от 30.11.1994 № 51-ФЗ (далее – ГК РФ) (Собрание законодательства РФ, 05.12.1994, №32, ст. 3301);

Земельным кодексом Российской Федерации от 25.10.2001 № 136-ФЗ (далее – ЗК РФ) (Собрание законодательства РФ, 29.10.2001, №44, ст. 4147);

Градостроительным кодексом Российской Федерации, утвержденным Федеральным

законом от 29.12.2004 № 190-ФЗ (Собрание законодательства Российской Федерации, 03.01.2005, № 1 (часть 1), ст. 16);

Федеральным законом от 25.10.2001 № 137-ФЗ «О введении в действие Земельного кодекса Российской Федерации» (Собрание законодательства Российской Федерации, 29.10.2001, № 44, ст. 4148);

Федеральным законом от 29.12.2004 № 191-ФЗ «О введении в действие Градостроительного кодекса Российской Федерации» (Собрание законодательства Российской Федерации, 03.01.2005, № 1 (часть 1), ст. 17);

Федеральным законом от 21.07.1997 № 122-ФЗ «О государственной регистрации прав на недвижимое имущество и сделок с ним» (Собрание законодательства Российской Федерации, 28.07.1997, № 30, ст. 3594)

Федеральным законом от 24.07.2007 № 221-ФЗ «О государственном кадастре недвижимости» (Собрание законодательства Российской Федерации, 30.07.2007, № 31, ст. 4017);

Федеральным законом от 06.10.2003 № 131-ФЗ «Об общих принципах организации местного самоуправления в Российской Федерации» (далее – Федеральный закон №131-ФЗ) (Собрание законодательства РФ, 06.10.2003, №40, ст.3822);

Федеральным законом от 26.07.2006г. № 135-ФЗ «О защите конкуренции» (далее – Федеральный закон № 135-ФЗ) (Собрание законодательства РФ", 31.07.2006, № 31 (1 ч.), ст. 3434);

Федеральным законом от 27.07.2010 № 210-ФЗ «Об организации предоставления государственных и муниципальных услуг» (далее – Федеральный закон №210-ФЗ) (Собрание законодательства РФ, 02.08.2010, №31, ст.4179);

Конституцией Республики Татарстан от 06.11.1992 («Республика Татарстан», 30.04.2002, № 87-88)

приказом Минэкономразвития России от 27.11.2014 № 762 «Об утверждении требований к подготовке схемы расположения земельного участка или земельных участков на кадастровом плане территории и формату схемы расположения земельного участка или земельных участков на кадастровом плане территории при подготовке схемы расположения земельного участка или земельных участков на кадастровом плане территории в форме электронного документа, формы схемы расположения земельного участка или земельных участков на кадастровом плане территории, подготовка которой осуществляется в форме документа на бумажном носителе» (далее – приказ №762) (Официальный интернет-портал правовой информации <http://www.pravo.gov.ru>, 18.02.2015);

приказом Минэкономразвития России от 12.01.2015 №1 «Об утверждении перечня документов, подтверждающих право заявителя на приобретение земельного участка без проведения торгов» (далее – приказ №1) (Официальный интернет-портал правовой информации <http://www.pravo.gov.ru>, 28.02.2015);

Постановлением Правительства РФ от 16.07.2009 №582 «Об основных принципах определения арендной платы при аренде земельных участков, находящихся в государственной или муниципальной собственности, и о правилах определения размера арендной платы, а также порядка, условий и сроков внесения арендной платы за земли, находящиеся в собственности Российской Федерации» (далее - постановление №582) (Собрание законодательства РФ, 27.07.2009, №30, ст.3821);

Земельным кодексом Республики Татарстан от 10.07.1998г. № 1736 (далее – ЗК РТ) (Республика Татарстан, № 10-11, 22.01.2005);

Законом Республики Татарстан от 28.07.2004 № 45-ЗРТ «О местном самоуправлении в Республике Татарстан» (далее – Закон РТ № 45-ЗРТ) (Республика Татарстан, №155-156, 03.08.2004);

Постановлением Кабинета Министров Республики Татарстан от 09.02.1995 № 74 (ред. от 31.05.2013) «Об арендной плате за землю»;

Порядком определения цены земельных участков, находящихся в собственности Республики Татарстан, или земельных участков, государственная собственность на которые не разграничена, продажа которых осуществляется без проведения торгов, утвержденным постановлением Кабинета Министров Республики Татарстан от 11.06.2015г. №432;

Уставом муниципального образования «Дым-Тамакское сельское поселение» Ютазинского муниципального района Республики Татарстан, принятого Решением Совета Дым-Тамакского сельского поселения Ютазинского муниципального района Республики Татарстан от 14.06.2012г. № 11 (далее – Устав);

Положением об исполнительном комитете Дым-Тамакского сельского поселения Ютазинского муниципального района Республики Татарстан, утвержденным Решением Совета Дым-Тамакского сельского поселения Ютазинского муниципального района Республики Татарстан от 15.11.2006г. № 12 (далее – Положение об ОМС поселения);

Правилами внутреннего трудового распорядка Дым-Тамакского сельского поселения Ютазинского муниципального района Республики Татарстан.

1.5. В настоящем Регламенте используются следующие термины и определения:

удаленное рабочее место многофункционального центра предоставления государственных и муниципальных услуг – окно приема и выдачи документов, консультирования заявителей в Палате имущественных и земельных отношений муниципального района;

техническая ошибка – ошибка (описка, опечатка, грамматическая или арифметическая ошибка либо подобная ошибка), допущенная органом, предоставляющим муниципальную услугу, и приведшая к несоответствию сведений, внесенных в документ (результат муниципальной услуги), сведениям в документах, на основании которых вносились сведения.

В настоящем Регламенте под заявлением о предоставлении муниципальной услуги (далее - заявление) понимается запрос о предоставлении муниципальной услуги (п.2 ст.2 Федерального закона от 27.07.2010 № 210-ФЗ). Заявление заполняется на стандартном бланке (приложение №2).

## 2. Стандарт предоставления муниципальной услуги

Наименование требования к стандарту предоставления муниципальной услуги	Содержание требований к стандарту	Нормативный акт, устанавливающий услугу или требование
2.1. Наименование муниципальной услуги	Предоставление земельного участка, находящегося в муниципальной собственности, в аренду без проведения торгов	39.6 ЗК РФ; Положение об ОМС поселения
2.2. Наименование органа исполнительной власти, непосредственно предоставляющего муниципальную услугу	ОМС поселения	П.2 ст. 3.3 Федерального закона от 25.10.2001 N 137-ФЗ (ред. от 08.03.2015) "О введении в действие Земельного кодекса Российской Федерации", Положение об ОМС поселения
2.3. Описание результата предоставления муниципальной услуги	1. Подписанный ОМС поселения проект договора аренды земельного участка (приложение № 3), акт приема-передачи земельного участка (приложение № 4). Так же может быть принято Постановление о предоставлении земельного участка в аренду без проведения торгов. 2. Решение об отказе в предоставлении земельного участка	ЗК РФ; Положение об ОМС
2.4. Срок предоставления муниципальной услуги	Подготовка и подписание проекта договора аренды земельного участка либо принятие решения об отказе в предоставлении земельного участка осуществляются в срок не более чем тридцать дней со дня поступления заявления о предоставлении земельного участка.	П.5 ст.39.17 ЗК РФ
2.5. Исчерпывающий перечень документов, необходимых в соответствии с законодательными или иными нормативными правовыми	1) заявление о предварительном согласовании предоставления земельного участка в случае, если земельный участок предстоит образовать или границы земельного участка подлежат уточнению в соответствии с Федеральным законом от 24.07.2007 № 221-ФЗ «О государственном	ЗК РФ

<p>актами для предоставления муниципальной услуги, а также услуг, которые являются необходимыми и обязательными для предоставления муниципальных услуг, подлежащих представлению заявителем</p>	<p>кадастре недвижимости»;</p> <p>Стандарт и порядок предоставления муниципальной услуги по предварительному согласованию предоставления земельного участка, находящегося в муниципальной собственности, и земельного участка, государственная собственность на который не разграничена и который расположен на территории Дым-Тамакского сельского поселения, при наличии утвержденных правил землепользования и застройки Дым-Тамакского сельского поселения устанавливается административным регламентом предоставления муниципальной услуги по предварительному согласованию предоставления земельного участка.</p> <p>2) заявление о предоставлении земельного участка;</p> <p>2.1) в случаях, предусмотренных подпунктом 7 пункта 2 статьи 39.3, подпунктом 11 пункта 2 статьи 39.6 ЗК РФ, заявление о предоставлении земельного участка в аренду должно быть подано одновременно с заявлением о прекращении права постоянного (бессрочного) пользования таким земельным участком.</p> <p>3) к заявлению о предоставлении земельного участка прилагаются документы, предусмотренные подпунктами 1 и 4 - 6 пункта 2 статьи 39.15 ЗК РФ. Предоставление указанных документов не требуется в случае, если указанные документы направлялись в уполномоченный орган с заявлением о предварительном согласовании предоставления земельного участка, по итогам рассмотрения которого принято решение о предварительном согласовании предоставления земельного участка. В случае подачи заявления о предоставлении земельного участка из земель сельскохозяйственного назначения в соответствии с подпунктом 9 пункта 2 статьи 39.3 или подпунктом 31 пункта 2 статьи 39.6 ЗК РФ к этому заявлению прилагаются документы, подтверждающие надлежащее использование такого земельного участка и</p>	
---	---	--



	<p>предусмотренные перечнем, установленным в соответствии с Федеральным законом "Об обороте земель сельскохозяйственного назначения".</p> <p>3) документ, подтверждающий личность заявителя, а в случае обращения представителя юридического или физического лица - документ, подтверждающий полномочия представителя юридического или физического лица в соответствии с законодательством Российской Федерации, копия которого заверяется должностным лицом органа местного самоуправления, принимающим заявление, и приобщается к поданному заявлению.</p> <p>4) Перечень дополнительных документов, предоставляемых заявителем, в зависимости от категории получателя услуг приведен в приложении № 5.</p>	Приказ №1
<p>2.6 Исчерпывающий перечень документов, необходимых в соответствии с нормативными правовыми актами для предоставления муниципальной услуги, которые находятся в распоряжении государственных органов, органов местного самоуправления и иных организаций и которые заявитель вправе представить</p>	<p>Перечень документов, получаемых в рамках межведомственного взаимодействия, в зависимости от категории получателей услуг приведен в приложении № 5</p>	Приказ №1
<p>2.7. Перечень государственных органов, органов местного самоуправления и их структурных подразделений, согласование которых в</p>	<p>Согласование муниципальной услуги не требуется</p>	

<p>случаях, предусмотренных нормативными правовыми актами, требуется для предоставления муниципальной услуги и которое осуществляется органом исполнительной власти, предоставляющим муниципальную услугу</p>		
<p>2.8. Исчерпывающий перечень оснований для отказа в приеме документов, необходимых для предоставления муниципальной услуги</p>	<p>В течение десяти дней со дня поступления заявления о предоставлении земельного участка ОМС поселения возвращает это заявление заявителю, если:</p> <ol style="list-style-type: none"> <li>1) заявление не содержит необходимой в соответствии с пунктом 1 статьи 39.17 информации;</li> <li>2) заявление подано в иной уполномоченный орган;</li> <li>3) к заявлению не приложены:             <ol style="list-style-type: none"> <li>а) документы, подтверждающие право заявителя на приобретение земельного участка без проведения торгов и предусмотренные <b>перечнем</b>, установленным уполномоченным Правительством Российской Федерации федеральным органом исполнительной власти, за исключением документов, которые должны быть представлены в уполномоченный орган в порядке межведомственного информационного взаимодействия;</li> <li>б) документ, подтверждающий полномочия представителя заявителя, в случае, если с заявлением о предварительном согласовании предоставления земельного участка обращается представитель заявителя;</li> <li>в) заверенный перевод на русский язык документов о государственной регистрации юридического лица в соответствии с законодательством иностранного государства в случае, если заявителем является иностранное юридическое лицо;</li> </ol> </li> </ol>	<p>ЗК РФ</p>

	<p>г) подготовленные некоммерческой организацией, созданной гражданами, списки ее членов в случае, если подано заявление о предварительном согласовании предоставления земельного участка или о предоставлении земельного участка в безвозмездное пользование указанной организации для ведения огородничества или садоводства.</p> <p>Предоставление указанных в п.п. а) – г) документов не требуется в случае, если указанные документы направлялись в ОМС поселения с заявлением о предварительном согласовании предоставления земельного участка, по итогам рассмотрения которого принято решение о предварительном согласовании предоставления земельного участка.</p> <p>д) документы, подтверждающие надлежащее использование земельного участка и предусмотренные перечнем, установленным в соответствии с Федеральным законом "Об обороте земель сельскохозяйственного назначения".</p> <p>4) в заявлении и прилагаемых к заявлению документах имеются неоговоренные исправления, серьезные повреждения, не позволяющие однозначно истолковать их содержание;</p>	
<p>2.9. Исчерпывающий перечень оснований для приостановления или отказа в предоставлении муниципальной услуги</p>	<p>Основания для приостановления предоставления услуги не предусмотрены.</p> <p>Основания для отказа:</p> <p>1) с заявлением о предоставлении земельного участка обратилось лицо, которое в соответствии с земельным законодательством не имеет права на приобретение земельного участка без проведения торгов;</p> <p>2) указанный в заявлении о предоставлении земельного участка земельный участок предоставлен на праве постоянного (бессрочного) пользования, безвозмездного пользования, пожизненного наследуемого владения или аренды, за исключением случаев, если с заявлением о предоставлении земельного участка обратился обладатель данных прав или подано заявление о</p>	<p>ст.39.16 ЗК РФ</p>

	<p>предоставлении земельного участка в соответствии с подпунктом 10 пункта 2 статьи 39.10 ЗК РФ;</p> <p>3) указанный в заявлении о предоставлении земельного участка земельный участок предоставлен некоммерческой организации, созданной гражданами, для ведения огородничества, садоводства, дачного хозяйства или комплексного освоения территории в целях индивидуального жилищного строительства, за исключением случаев обращения с заявлением члена этой некоммерческой организации либо этой некоммерческой организации, если земельный участок относится к имуществу общего пользования;</p> <p>4) на указанном в заявлении о предоставлении земельного участка земельном участке расположены здание, сооружение, объект незавершенного строительства, принадлежащие гражданам или юридическим лицам, за исключением случаев, если сооружение (в том числе сооружение, строительство которого не завершено) размещается на земельном участке на условиях сервитута или на земельном участке размещен объект, предусмотренный пунктом 3 статьи 39.36 ЗК РФ, и это не препятствует использованию земельного участка в соответствии с его разрешенным использованием либо с заявлением о предоставлении земельного участка обратился собственник этих здания, сооружения, помещений в них, этого объекта незавершенного строительства;</p> <p>5) на указанном в заявлении о предоставлении земельного участка земельном участке расположены здание, сооружение, объект незавершенного строительства, находящиеся в государственной или муниципальной собственности, за исключением случаев, если сооружение (в том числе сооружение, строительство которого не завершено) размещается на земельном участке на условиях сервитута или с заявлением о предоставлении земельного участка обратился правообладатель этих здания, сооружения, помещений в них, этого объекта незавершенного строительства;</p> <p>б) указанный в заявлении о предоставлении земельного участка земельный участок является изъятым из оборота или</p>	
--	---	--

	<p>ограниченным в обороте и его предоставление не допускается на праве, указанном в заявлении о предоставлении земельного участка;</p> <p>7) указанный в заявлении о предоставлении земельного участка земельный участок является зарезервированным для государственных или муниципальных нужд в случае, если заявитель обратился с заявлением о предоставлении земельного участка в собственность, постоянное (бессрочное) пользование или с заявлением о предоставлении земельного участка в аренду, безвозмездное пользование на срок, превышающий срок действия решения о резервировании земельного участка, за исключением случая предоставления земельного участка для целей резервирования;</p> <p>8) указанный в заявлении о предоставлении земельного участка земельный участок расположен в границах территории, в отношении которой с другим лицом заключен договор о развитии застроенной территории, за исключением случаев, если с заявлением о предоставлении земельного участка обратился собственник здания, сооружения, помещений в них, объекта незавершенного строительства, расположенных на таком земельном участке, или правообладатель такого земельного участка;</p> <p>9) указанный в заявлении о предоставлении земельного участка земельный участок расположен в границах территории, в отношении которой с другим лицом заключен договор о развитии застроенной территории, или земельный участок образован из земельного участка, в отношении которого с другим лицом заключен договор о комплексном освоении территории, за исключением случаев, если такой земельный участок предназначен для размещения объектов федерального значения, объектов регионального значения или объектов местного значения и с заявлением о предоставлении такого земельного участка обратилось лицо, уполномоченное на строительство указанных объектов;</p> <p>10) указанный в заявлении о предоставлении земельного участка земельный участок образован из земельного участка, в</p>	
--	--	--

	<p>отношении которого заключен договор о комплексном освоении территории или договор о развитии застроенной территории, и в соответствии с утвержденной документацией по планировке территории предназначен для размещения объектов федерального значения, объектов регионального значения или объектов местного значения, за исключением случаев, если с заявлением о предоставлении в аренду земельного участка обратилось лицо, с которым заключен договор о комплексном освоении территории или договор о развитии застроенной территории, предусматривающие обязательство данного лица по строительству указанных объектов;</p> <p>11) указанный в заявлении о предоставлении земельного участка земельный участок является предметом аукциона, извещение о проведении которого размещено в соответствии с пунктом 19 статьи 39.11 ЗК РФ;</p> <p>12) в отношении земельного участка, указанного в заявлении о его предоставлении, поступило предусмотренное подпунктом 6 пункта 4 статьи 39.11 ЗК РФ заявление о проведении аукциона по его продаже или аукциона на право заключения договора его аренды при условии, что такой земельный участок образован в соответствии с подпунктом 4 пункта 4 статьи 39.11 ЗК РФ и уполномоченным органом не принято решение об отказе в проведении этого аукциона по основаниям, предусмотренным пунктом 8 статьи 39.11 ЗК РФ;</p> <p>13) в отношении земельного участка, указанного в заявлении о его предоставлении, опубликовано и размещено в соответствии с подпунктом 1 пункта 1 статьи 39.18 ЗК РФ извещение о предоставлении земельного участка для индивидуального жилищного строительства, ведения личного подсобного хозяйства, садоводства, дачного хозяйства или осуществления крестьянским (фермерским) хозяйством его деятельности;</p> <p>14) разрешенное использование земельного участка не соответствует целям использования такого земельного участка, указанным в заявлении о предоставлении земельного участка, за исключением случаев размещения линейного объекта в соответствии с утвержденным проектом планировки территории;</p>	
--	--	--

	<p>15) испрашиваемый земельный участок не включен в утвержденный в установленном Правительством Российской Федерации порядке перечень земельных участков, предоставленных для нужд обороны и безопасности и временно не используемых для указанных нужд, в случае, если подано заявление о предоставлении земельного участка в соответствии с подпунктом 10 пункта 2 статьи 39.10 ЗК РФ;</p> <p>16) площадь земельного участка, указанного в заявлении о предоставлении земельного участка некоммерческой организации, созданной гражданами, для ведения огородничества, садоводства, превышает предельный размер, установленный в соответствии с федеральным законом;</p> <p>17) указанный в заявлении о предоставлении земельного участка земельный участок в соответствии с утвержденными документами территориального планирования и (или) документацией по планировке территории предназначен для размещения объектов федерального значения, объектов регионального значения или объектов местного значения и с заявлением о предоставлении земельного участка обратилось лицо, не уполномоченное на строительство этих объектов;</p> <p>18) указанный в заявлении о предоставлении земельного участка земельный участок предназначен для размещения здания, сооружения в соответствии с государственной программой Российской Федерации, государственной программой субъекта Российской Федерации и с заявлением о предоставлении земельного участка обратилось лицо, не уполномоченное на строительство этих здания, сооружения;</p> <p>19) предоставление земельного участка на заявленном виде прав не допускается;</p> <p>20) в отношении земельного участка, указанного в заявлении о его предоставлении, не установлен вид разрешенного использования;</p> <p>21) указанный в заявлении о предоставлении земельного участка земельный участок не отнесен к определенной категории земель;</p> <p>22) в отношении земельного участка, указанного в заявлении</p>	
--	---	--

	<p>о его предоставлении, принято решение о предварительном согласовании его предоставления, срок действия которого не истек, и с заявлением о предоставлении земельного участка обратилось иное не указанное в этом решении лицо;</p> <p>23) указанный в заявлении о предоставлении земельного участка земельный участок изъят для государственных или муниципальных нужд и указанная в заявлении цель предоставления такого земельного участка не соответствует целям, для которых такой земельный участок был изъят, за исключением земельных участков, изъятых для государственных или муниципальных нужд в связи с признанием многоквартирного дома, который расположен на таком земельном участке, аварийным и подлежащим сносу или реконструкции;</p> <p>24) границы земельного участка, указанного в заявлении о его предоставлении, подлежат уточнению в соответствии с Федеральным законом «О государственном кадастре недвижимости»;</p> <p>25) площадь земельного участка, указанного в заявлении о его предоставлении, превышает его площадь, указанную в схеме расположения земельного участка, проекте межевания территории или в проектной документации о местоположении, границах, площади и об иных количественных и качественных характеристиках лесных участков, в соответствии с которыми такой земельный участок образован, более чем на десять процентов</p>	
<p>2.10. Порядок, размер и основания взимания государственной пошлины или иной платы, взимаемой за предоставление муниципальной услуги</p>	<p>Муниципальная услуга предоставляется на безвозмездной основе</p>	
<p>2.11. Порядок, размер и основания взимания платы за предоставление услуг, которые являются необходимыми и</p>	<p>Предоставление необходимых и обязательных услуг не требуется</p>	



<p>обязательными для предоставления муниципальной услуги, включая информацию о методике расчета размера такой платы</p>		
<p>2.12. Максимальный срок ожидания в очереди при подаче запроса о предоставлении муниципальной услуги и при получении результата предоставления таких услуг</p>	<p>Подача заявления на получение муниципальной услуги при наличии очереди - не более 15 минут. При получении результата предоставления муниципальной услуги максимальный срок ожидания в очереди не должен превышать 15 минут</p>	
<p>2.13. Срок регистрации запроса заявителя о предоставлении муниципальной услуги</p>	<p>В течение одного дня с момента поступления заявления</p>	
<p>2.14. Требования к помещениям, в которых предоставляется муниципальная услуга</p>	<p>Заявление на бумажном носителе подается в ОМС поселения, а при наличии заключенного соглашения о взаимодействии Исполнительного комитета Ютазинского муниципального района Республики Татарстан и Исполнительного комитета Каракашлинского сельского поселения Ютазинского муниципального района Республики Татарстан по вопросам управления земельными участками, государственная собственность на которые не разграничена и которые расположены на территории сельского поселения, при наличии утвержденных правил землепользования и застройки Дым-Тамакского сельского поселения – в Палату. Присутственное место оборудовано столом и стульями для оформления запроса, информационными стендами с образцами заполнения запроса и перечнем документов, необходимых для получения услуги.</p>	
<p>2.15. Показатели доступности</p>	<p>Показателями доступности предоставления</p>	

<p>и качества муниципальной услуги, в том числе количество взаимодействий заявителя с должностными лицами при предоставлении муниципальной услуги и их продолжительность, возможность получения муниципальной услуги в многофункциональном центре предоставления государственных и муниципальных услуг, в удаленных рабочих местах многофункционального центра предоставления государственных и муниципальных услуг, возможность получения информации о ходе предоставления муниципальной услуги, в том числе с использованием информационно-коммуникационных технологий</p>	<p>муниципальной услуги являются:</p> <ul style="list-style-type: none"> <li>расположенность помещения в зоне доступности общественного транспорта;</li> <li>наличие необходимого количества специалистов, а также помещений, в которых осуществляется прием документов от заявителей;</li> <li>наличие исчерпывающей информации о способах, порядке и сроках предоставления муниципальной услуги на информационных стендах, информационных ресурсах в сети «Интернет», на Едином портале государственных и муниципальных услуг.</li> </ul> <p>Качество предоставления муниципальной услуги характеризуется отсутствием:</p> <ul style="list-style-type: none"> <li>очереди при приеме и выдаче документов заявителям;</li> <li>нарушений сроков предоставления муниципальной услуги;</li> <li>жалоб на действия (бездействие) муниципальных служащих, предоставляющих муниципальную услугу;</li> <li>жалоб на некорректное, невнимательное отношение муниципальных служащих, оказывающих муниципальную услугу, к заявителям.</li> </ul> <p>При подаче запроса о предоставлении муниципальной услуги и при получении результата муниципальной услуги, предполагается однократное взаимодействие должностного лица, предоставляющего муниципальную услугу, и заявителя. Продолжительность взаимодействия определяется регламентом.</p> <p>При предоставлении муниципальной услуги в многофункциональном центре предоставления государственных и муниципальных услуг (далее – МФЦ) консультацию, прием и выдачу документов осуществляет специалист МФЦ, в удаленном рабочем месте МФЦ.</p>	
2.16. Особенности	Консультацию о порядке получения муниципальной	

<p>предоставления муниципальной услуги в электронной форме</p>	<p>услуги в электронной форме можно получить через Интернет-приемную или через Портал государственных и муниципальных услуг Республики Татарстан.</p> <p>С 01.06.2015 заявление о предоставлении земельного участка может быть также направлено в уполномоченный орган гражданином или юридическим лицом в форме электронных документов с использованием информационно-телекоммуникационной сети "Интернет", в порядке установленном Приказом Минэкономразвития России от 14.01.2015 № 7 «Об утверждении порядка и способов подачи заявлений об утверждении схемы расположения земельного участка или земельных участков на кадастровом плане территории, заявления о проведении аукциона по продаже земельного участка, находящегося в государственной или муниципальной собственности, или аукциона на право заключения договора аренды земельного участка, находящегося в государственной или муниципальной собственности, заявления о предварительном согласовании предоставления земельного участка, находящегося в государственной или муниципальной собственности, заявления о предоставлении земельного участка, находящегося в государственной или муниципальной собственности, и заявления о перераспределении земель и (или) земельных участков, находящихся в государственной или муниципальной собственности, и земельных участков, находящихся в частной собственности, в форме электронных документов с использованием информационно-телекоммуникационной сети "Интернет", а также требований к их формату».</p>	
--	---	--

**3. Состав, последовательность и сроки выполнения административных процедур (действий), требования к порядку их выполнения, в том числе особенности выполнения административных процедур (действий) в электронной форме, а также особенности выполнения административных процедур в многофункциональных центрах, в удаленных рабочих местах многофункционального центра предоставления государственных и муниципальных услуг**

3.1. Описание последовательности действий при предоставлении муниципальной услуги

3.1.1. Предоставление муниципальной услуги включает в себя следующие процедуры:

- 1) консультирование заявителя;
- 2) принятие и регистрация заявления;
- 3) формирование и направление межведомственных запросов в органы, участвующие в предоставлении муниципальной услуги;
- 4) подготовка результата муниципальной услуги;
- 5) заключение договора и выдача заявителю результата муниципальной услуги.

3.1.2. Блок-схема последовательности действий по предоставлению муниципальной услуги представлена в приложении №7.

3.2. Оказание консультаций заявителю

3.2.1. Заявитель вправе обратиться в ОМС поселения, а при наличии заключенного соглашения о взаимодействии Исполнительного комитета Ютазинского муниципального района Республики Татарстан и Исполнительного комитета Дым-Тамакского сельского поселения Ютазинского муниципального района Республики Татарстан по вопросам управления земельными участками, государственная собственность на которые не разграничена и которые расположены на территории Дым-Тамакского сельского поселения, при наличии утвержденных правил землепользования и застройки Дым-Тамакского сельского поселения – в Палату лично, по телефону и (или) электронной почте для получения консультаций о порядке получения муниципальной услуги.

Специалист ОМС поселения (либо в вышеуказанном случае специалисты Палаты) (далее – специалист) консультирует заявителя, в том числе по составу, форме представляемой документации и другим вопросам для получения муниципальной услуги и при необходимости оказывает помощь в заполнении бланка заявления.

Процедуры, устанавливаемые настоящим пунктом, осуществляются в день обращения заявителя.

Результат процедур: консультации по составу, форме представляемой документации и другим вопросам получения разрешения.

3.3. Принятие и регистрация заявления

3.3.1. Заявитель лично, через доверенное лицо или через МФЦ, удаленное рабочее место МФЦ подает письменное заявление о предоставлении муниципальной услуги и представляет документы в соответствии с пунктом 2.5 настоящего Регламента. Документы могут быть поданы через удаленное рабочее место. Список удаленных рабочих мест приведен в приложении № 8.

Заявление о предоставлении муниципальной услуги в электронной форме направляется в ОМС поселения, а при наличии заключенного соглашения о взаимодействии Исполнительного комитета Ютазинского муниципального района Республики Татарстан и Исполнительного комитета Дым-Тамакского сельского поселения Ютазинского муниципального района Республики Татарстан по вопросам управления земельными участками, государственная собственность на которые не разграничена и которые расположены на территории Дым-Тамакского сельского поселения, при наличии утвержденных правил землепользования и застройки Дым-Тамакского сельского поселения – в Палату на официальную электронную почту или путем заполнения формы запроса, размещенной на официальном сайте ОМС поселения (либо, в установленном случае, Палаты) в сети Интернет, в том числе посредством отправки через личный кабинет единого портала или местного портала. Регистрация заявления, поступившего в электронной форме, осуществляется в установленном порядке.

3.3.2. Специалист, ведущий прием заявлений, осуществляет:

установление личности заявителя;

проверку полномочий заявителя (в случае действия по доверенности);

проверку наличия документов, предусмотренных пунктом 2.5 настоящего Регламента;

проверку соответствия представленных документов установленным требованиям (надлежащее оформление копий документов, отсутствие в документах подчисток, приписок, зачеркнутых слов и иных не оговоренных исправлений).

В случае отсутствия замечаний специалист осуществляет:

прием и регистрацию заявления в специальном журнале;

вручение заявителю копии описи представленных документов с отметкой о дате приема документов, присвоенном входящем номере, дате и времени исполнения муниципальной услуги;

направление заявления на рассмотрение руководителю ОМС поселения.

В случае наличия оснований для отказа в приеме документов, специалист, ведущий прием документов, уведомляет заявителя о наличии препятствий для регистрации заявления и возвращает ему документы с письменным объяснением содержания выявленных оснований для отказа в приеме документов.

Процедуры, устанавливаемые настоящим пунктом, осуществляются:

прием заявления и документов в течение 15 минут;

регистрация заявления в течение одного дня с момента поступления заявления.

Результат процедур: принятое и зарегистрированное заявление, направленное на рассмотрение руководителю ОМС поселения или возвращенные заявителю документы.

3.3.3. Руководитель ОМС поселения рассматривает заявление, определяет исполнителя и направляет специалисту для работы.

Процедура, устанавливаемая настоящим пунктом, осуществляется в течение одного дня с момента регистрации заявления.

Результат процедуры: направленное исполнителю заявление.

3.4. Формирование и направление межведомственных запросов в органы, участвующие в предоставлении муниципальной услуги

3.4.1. Специалист направляет в электронной форме посредством системы межведомственного электронного взаимодействия запросы о предоставлении документов

(сведений), получаемых в рамках межведомственного взаимодействия. Перечень документов (сведений) определяется в зависимости от категории получателей услуг (приложение №6).

Процедуры, устанавливаемые настоящим пунктом, осуществляются в течение одного дня с момента поступления заявления о предоставлении муниципальной услуги.

Результат процедуры: направленные в органы власти запросы.

3.4.2. Специалисты поставщиков данных на основании запросов, поступивших через систему межведомственного электронного взаимодействия, предоставляют запрашиваемые документы (информацию) или направляют уведомления об отсутствии документа и (или) информации, необходимых для предоставления муниципальной услуги (далее – уведомление об отказе).

Процедуры, устанавливаемые настоящим пунктом, осуществляются в течение пяти дней со дня поступления межведомственного запроса в орган или организацию, предоставляющие документ и информацию, если иные сроки подготовки и направления ответа на межведомственный запрос не установлены федеральными законами, правовыми актами Правительства Российской Федерации и принятыми в соответствии с федеральными законами нормативными правовыми актами Республики Татарстан.

### 3.5. Подготовка результата муниципальной услуги

#### 3.5.1. Специалист на основании поступивших сведений:

осуществляет подготовку проекта договора аренды земельного участка (возможна также подготовка постановления о предоставлении земельного участка в аренду без проведения торгов (далее – постановление)) или проекта решения об отказе в предоставлении земельного участка (при наличии оснований, предусмотренных п.2.9. настоящего Регламента) с указанием всех оснований отказа;

оформляет в установленном порядке проект документа;

осуществляет в установленном порядке процедуры согласования проекта подготовленного документа;

направляет проект документа на подпись руководителю ОМС поселения.

Процедуры, устанавливаемые настоящим пунктом, осуществляются в день поступления ответов на запросы.

Результат процедур: направленный на подпись руководителю ОМС поселения проект документа.

3.5.2. Руководитель ОМС поселения подписывает проект договора аренды земельного участка (возможно также постановления) или решение об отказе. Подписанный документ направляет специалисту.

Процедура, устанавливаемая настоящим пунктом, осуществляется в день поступления проекта документа на подписание.

Результат процедуры: подписанный проект договора аренды земельного участка (возможно также постановления) или решения об отказе в предоставлении земельного участка.

#### 3.5.3. Специалист:

регистрирует решение об отказе в предоставлении земельного участка (в случае наличия – постановления);

извещает заявителя (его представителя) с использованием способа связи, указанного в заявлении, о результате предоставления муниципальной услуги, сообщает дату и время выдачи оформленного проекта договора аренды земельного участка или решения об отказе.

Процедуры, устанавливаемые настоящим пунктом, осуществляются в день подписания документа руководителем ОМС поселения.

Результат процедур: извещение заявителя (его представителя) о результате предоставления муниципальной услуги.

3.5.4. Специалист выдает под роспись (или направляет) заявителю (его представителю) оформленный проект договора аренды или решение об отказе в предоставлении земельного участка.

Процедуры, устанавливаемые настоящим пунктом, осуществляются:

выдача под роспись - в течение 15 минут, в порядке очередности, в день прибытия заявителя;

направление по почте - в течение одного дня с момента окончания процедуры, предусмотренной подпунктом 3.5.3. настоящего Регламента.

Результат процедур: выданный(-ое) или направленный(-ое) проект договора аренды земельного участка или решение об отказе в предоставлении земельного участка.

3.6. Проект договора аренды земельного участка должен быть подписан и представлен заявителем в ОМС поселения не позднее чем в течение тридцати дней со дня получения заявителем проекта указанного договора. Заявитель перечисляет денежные средства (сумму, указанную в договоре) на расчетный счет, указанный в договоре.

Процедуры, устанавливаемые настоящим пунктом, осуществляются в течение тридцати дней с момента получения заявителем договора.

Результат процедур: подписание заявителем договора и перечисленные денежные средства.

3.6.1. Специалист, получив информацию о перечислении денежных средств, составляет акт приема-передачи земельного участка в трех экземплярах. Выдает заявителю 3 экземпляра акта приема-передачи земельного участка для подписи. После подписания акта заявителем, выдает заявителю 2 экземпляра договора аренды земельного участка, 2 экземпляра акта приема-передачи земельного участка.

Процедуры, устанавливаемые настоящим пунктом, осуществляются в течение 15 минут, в порядке очередности, в день прибытия заявителя.

Результат процедур: выданные заявителю договор и акт приема-передачи.

### 3.7. Предоставление муниципальной услуги через МФЦ

3.7.1. Заявитель вправе обратиться для получения муниципальной услуги в МФЦ, удаленное рабочее место МФЦ.

3.7.2. Предоставление муниципальной услуги через МФЦ осуществляется в соответствии с регламентом работы МФЦ, утвержденным в установленном порядке.

3.7.3. При поступлении документов из МФЦ на получение муниципальной услуги, процедуры осуществляются в соответствии с пунктами 3.3 – 3.5 настоящего Регламента. Результат муниципальной услуги направляется в МФЦ.

### 3.8. Исправление технических ошибок.

3.8.1. В случае обнаружения технической ошибки в документе, являющемся результатом муниципальной услуги, заявитель представляет в ОМС поселения, а при

наличии заключенного соглашения о взаимодействии Исполнительного комитета Ютазинского муниципального района Республики Татарстан и Исполнительного комитета Дым-Тамакского сельского поселения Ютазинского муниципального района Республики Татарстан по вопросам управления земельными участками, государственная собственность на которые не разграничена и которые расположены на территории Дым-Тамакского сельского поселения, при наличии утвержденных правил землепользования и застройки Дым-Тамакского сельского поселения, в Палату:

заявление об исправлении технической ошибки (приложение №9);

документ, выданный заявителю как результат муниципальной услуги, в котором содержится техническая ошибка;

документы, имеющие юридическую силу, свидетельствующие о наличии технической ошибки.

Заявление об исправлении технической ошибки в сведениях, указанных в документе, являющемся результатом муниципальной услуги, подается заявителем (его представителем) лично, либо почтовым отправлением, либо через единый портал государственных и муниципальных услуг или МФЦ.

3.8.2. Специалист, ответственный за прием документов, осуществляет прием заявления об исправлении технической ошибки, регистрирует заявление с приложенными документами и передает их в ОМС поселения, а при наличии заключенного соглашения о взаимодействии Исполнительного комитета Ютазинского муниципального района Республики Татарстан и Исполнительного комитета Дым-Тамакского сельского поселения Ютазинского муниципального района Республики Татарстан по вопросам управления земельными участками, государственная собственность на которые не разграничена и которые расположены на территории Дым-Тамакского сельского поселения, при наличии утвержденных правил землепользования и застройки Дым-Тамакского сельского поселения, – в Палату.

Процедура, устанавливаемая настоящим пунктом, осуществляется в течение одного дня с момента регистрации заявления.

Результат процедуры: принятое и зарегистрированное заявление, направленное на рассмотрение специалисту.

3.8.3. Специалист рассматривает документы и в целях внесения исправлений в документ, являющийся результатом муниципальной услуги, осуществляет процедуры, предусмотренные пунктами 3.5-3.6 настоящего Регламента, и выдает исправленный документ заявителю (его представителю) лично под роспись с изъятием у заявителя (его представителя) оригинала документа, в котором содержится техническая ошибка, или направляет в адрес заявителя почтовым отправлением (посредством электронной почты) письмо о возможности получения документа при предоставлении в ОМС поселения оригинала документа, в котором содержится техническая ошибка.

Процедура, устанавливаемая настоящим подпунктом, осуществляется в течение трех дней после обнаружения технической ошибки или получения от любого заинтересованного лица заявления о допущенной ошибке.

Результат процедуры: выданный (направленный) заявителю документ.

#### **4. Порядок и формы контроля за предоставлением муниципальной услуги**



4.1. Контроль за полнотой и качеством предоставления муниципальной услуги включает в себя выявление и устранение нарушений прав заявителей, проведение проверок соблюдения процедур предоставления муниципальной услуги, подготовку решений на действия (бездействие) должностных лиц органа местного самоуправления.

Формами контроля за соблюдением исполнения административных процедур являются:

- 1) проверка и согласование проектов документов по предоставлению муниципальной услуги. Результатом проверки является визирование проектов;
- 2) проводимые в установленном порядке проверки ведения делопроизводства;
- 3) проведение в установленном порядке контрольных проверок соблюдения процедур предоставления муниципальной услуги.

Контрольные проверки могут быть плановыми (осуществляться на основании полугодовых или годовых планов работы органа местного самоуправления) и внеплановыми. При проведении проверок могут рассматриваться все вопросы, связанные с предоставлением муниципальной услуги (комплексные проверки), или по конкретному обращению заявителя.

В целях осуществления контроля за совершением действий при предоставлении муниципальной услуги и принятии решений руководителю ОМС поселения представляются справки о результатах предоставления муниципальной услуги.

4.2. Перечень должностных лиц, осуществляющих текущий контроль, устанавливается положениями о структурных подразделениях органа местного самоуправления и должностными регламентами.

По результатам проведенных проверок в случае выявления нарушений прав заявителей виновные лица привлекаются к ответственности в соответствии с законодательством Российской Федерации.

4.3. Руководитель органа местного самоуправления несет ответственность за несвоевременное рассмотрение обращений заявителей.

Должностные лица и иные муниципальные служащие за решения и действия (бездействие), принимаемые (осуществляемые) в ходе предоставления муниципальной услуги, несут ответственность в установленном Законом порядке.

4.4. Контроль за предоставлением муниципальной услуги со стороны граждан, их объединений и организаций, осуществляется посредством открытости деятельности ОМС поселения при предоставлении муниципальной услуги, получения полной, актуальной и достоверной информации о порядке предоставления муниципальной услуги и возможности досудебного рассмотрения обращений (жалоб) в процессе предоставления муниципальной услуги.

## **5. Досудебный (внесудебный) порядок обжалования решений и действий (бездействия) органов, предоставляющих муниципальную услугу, а также их должностных лиц, муниципальных служащих**

5.1. Получатели муниципальной услуги имеют право на обжалование в досудебном порядке действий (бездействия) сотрудников ОМС поселения, участвующих в предоставлении муниципальной услуги, в ОМС поселения или в Совет Дым-Тамакского сельского поселения Ютазинского муниципального образования Республики Татарстан.

Заявитель может обратиться с жалобой, в том числе в следующих случаях:

- 1) нарушение срока регистрации запроса заявителя о предоставлении муниципальной услуги;
- 2) нарушение срока предоставления муниципальной услуги;
- 3) требование у заявителя документов, не предусмотренных нормативными правовыми актами Российской Федерации, Республики Татарстан, органа местного самоуправления для предоставления муниципальной услуги;
- 4) отказ в приеме документов, предоставление которых предусмотрено нормативными правовыми актами Российской Федерации, Республики Татарстан, органа местного самоуправления для предоставления муниципальной услуги, у заявителя;
- 5) отказ в предоставлении муниципальной услуги, если основания отказа не предусмотрены федеральными законами и принятыми в соответствии с ними иными нормативными правовыми актами Российской Федерации, Республики Татарстан, органа местного самоуправления;
- 6) затребование от заявителя при предоставлении муниципальной услуги платы, не предусмотренной нормативными правовыми актами Российской Федерации, Республики Татарстан, органа местного самоуправления;
- 7) отказ ОМС поселения, должностного лица, в исправлении допущенных опечаток и ошибок в выданных в результате предоставления муниципальной услуги документах либо нарушение установленного срока таких исправлений.

5.2. Жалоба подается в письменной форме на бумажном носителе или в электронной форме.

Жалоба может быть направлена по почте, через МФЦ, с использованием сети "Интернет", официального сайта Ютазинского муниципального образования (<http://www.jutaza.tatarstan.ru>), Единого портала государственных и муниципальных услуг Республики Татарстан (<http://uslugi.tatar.ru/>), Единого портала государственных и муниципальных услуг (функций) (<http://www.gosuslugi.ru/>), а также может быть принята при личном приеме заявителя.

5.3. Срок рассмотрения жалобы - в течение пятнадцати рабочих дней со дня ее регистрации. В случае обжалования отказа органа, предоставляющего муниципальную услугу, должностного лица органа, предоставляющего муниципальную услугу, в приеме документов у заявителя либо в исправлении допущенных опечаток и ошибок или в случае обжалования нарушения установленного срока таких исправлений - в течение пяти рабочих дней со дня ее регистрации.

5.4. Жалоба должна содержать следующую информацию:

- 1) наименование органа, предоставляющего услугу, должностного лица органа, предоставляющего услугу, или муниципального служащего, решения и действия (бездействие) которых обжалуются;
- 2) фамилию, имя, отчество (последнее - при наличии), сведения о месте жительства заявителя - физического лица либо наименование, сведения о месте нахождения заявителя - юридического лица, а также номер (номера) контактного телефона, адрес (адреса) электронной почты (при наличии) и почтовый адрес, по которым должен быть направлен ответ заявителю;
- 3) сведения об обжалуемых решениях и действиях (бездействии) органа, предоставляющего муниципальную услугу, должностного лица органа, предоставляющего муниципальную услугу, или муниципального служащего;

4) доводы, на основании которых заявитель не согласен с решением и действием (бездействием) органа, предоставляющего услугу, должностного лица органа, предоставляющего услугу, или муниципального служащего.

5.5. К жалобе могут быть приложены копии документов, подтверждающих изложенные в жалобе обстоятельства. В таком случае в жалобе приводится перечень прилагаемых к ней документов.

5.6. Жалоба подписывается подавшим ее получателем муниципальной услуги.

5.7. По результатам рассмотрения жалобы руководитель ОМС поселения (глава муниципального образования) принимает одно из следующих решений:

1) удовлетворяет жалобу, в том числе в форме отмены принятого решения, исправления допущенных органом, предоставляющим услугу, опечаток и ошибок в выданных в результате предоставления услуги документах, возврата заявителю денежных средств, взимание которых не предусмотрено нормативными правовыми актами Российской Федерации, нормативными правовыми актами Республики Татарстан, а также в иных формах;

2) отказывает в удовлетворении жалобы.

Не позднее дня, следующего за днем принятия решения, указанного в настоящем пункте, заявителю в письменной форме и по желанию заявителя в электронной форме направляется мотивированный ответ о результатах рассмотрения жалобы.

5.8. В случае установления в ходе или по результатам рассмотрения жалобы признаков состава административного правонарушения или преступления должностное лицо, наделенное полномочиями по рассмотрению жалоб, незамедлительно направляет имеющиеся материалы в органы прокуратуры.

Договор аренды земельного участка заключается без проведения торгов в случае предоставления:

1) земельного участка юридическим лицам в соответствии с указом или распоряжением Президента Российской Федерации;

2) земельного участка юридическим лицам в соответствии с распоряжением Правительства Российской Федерации для размещения объектов социально-культурного назначения, реализации масштабных инвестиционных проектов при условии соответствия указанных объектов, инвестиционных проектов критериям, установленным Правительством Российской Федерации;

3) земельного участка юридическим лицам в соответствии с распоряжением высшего должностного лица субъекта Российской Федерации для размещения объектов социально-культурного и коммунально-бытового назначения, реализации масштабных инвестиционных проектов при условии соответствия указанных объектов, инвестиционных проектов критериям, установленным законами субъектов Российской Федерации;

4) земельного участка для выполнения международных обязательств Российской Федерации, а также юридическим лицам для размещения объектов, предназначенных для обеспечения электро-, тепло-, газо- и водоснабжения, водоотведения, связи, нефтепроводов, объектов федерального, регионального или местного значения;

5) земельного участка, образованного из земельного участка, находящегося в государственной или муниципальной собственности, в том числе предоставленного для комплексного освоения территории, лицу, с которым был заключен договор аренды такого земельного участка, если иное не предусмотрено подпунктами 6 и 8;

6) земельного участка, образованного из земельного участка, предоставленного некоммерческой организации, созданной гражданами, для комплексного освоения территории в целях индивидуального жилищного строительства, за исключением земельных участков, отнесенных к имуществу общего пользования, членам данной некоммерческой организации или, если это предусмотрено решением общего собрания членов данной некоммерческой организации, данной некоммерческой организации;

7) земельного участка, образованного из земельного участка, предоставленного некоммерческой организации, созданной гражданами, для ведения садоводства, огородничества, дачного хозяйства, за исключением земельных участков, отнесенных к имуществу общего пользования, членам данной некоммерческой организации;

8) земельного участка, образованного в результате раздела ограниченного в обороте земельного участка, предоставленного некоммерческой организации, созданной гражданами, для ведения садоводства, огородничества, дачного хозяйства или для комплексного освоения территории в целях индивидуального жилищного строительства и отнесенного к имуществу общего пользования, данной некоммерческой организации;

9) земельного участка, на котором расположены здания, сооружения, собственникам зданий, сооружений, помещений в них и (или) лицам, которым эти объекты недвижимости предоставлены на праве хозяйственного ведения или в случаях, предусмотренных статьей 39.20 Земельного кодекса Российской Федерации, на праве оперативного управления;

10) земельного участка, на котором расположены объекты незавершенного строительства, однократно для завершения их строительства собственникам объектов незавершенного строительства в случаях, предусмотренных пунктом 5 статьи 39.6 Земельного кодекса Российской Федерации;

11) земельного участка, находящегося в постоянном (бессрочном) пользовании юридических лиц, этим землепользователям, за исключением юридических лиц, указанных в пункте 2 статьи 39.9 Земельного кодекса Российской Федерации;

12) земельного участка крестьянскому (фермерскому) хозяйству или сельскохозяйственной организации в случаях, установленных Федеральным законом "Об обороте земель сельскохозяйственного назначения";

13) земельного участка, образованного в границах застроенной территории, лицу, с которым заключен договор о развитии застроенной территории;

13.1) земельного участка для освоения территории в целях строительства жилья экономического класса или для комплексного освоения территории в целях строительства жилья экономического класса юридическому лицу, заключившему договор об освоении территории в целях строительства жилья экономического класса или договор о комплексном освоении территории в целях строительства жилья экономического класса;

14) земельного участка гражданам, имеющим право на первоочередное или внеочередное приобретение земельных участков в соответствии с федеральными законами, законами субъектов Российской Федерации;

15) земельного участка взамен земельного участка, предоставленного гражданину или юридическому лицу на праве аренды и изымаемого для государственных или муниципальных нужд;

16) земельного участка религиозным организациям, казачьим обществам, внесенным в государственный реестр казачьих обществ в Российской Федерации (далее - казачьи общества), для осуществления сельскохозяйственного производства, сохранения и развития традиционного образа жизни и хозяйствования казачьих обществ на территории, определенной в соответствии с законами субъектов Российской Федерации;

17) земельного участка лицу, которое в соответствии с Земельным кодексом Российской Федерации имеет право на приобретение в собственность земельного участка, находящегося в государственной или муниципальной собственности, без проведения торгов, в том числе бесплатно, если такой земельный участок зарезервирован для государственных или муниципальных нужд либо ограничен в обороте;

18) земельного участка гражданину для сенокосения, выпаса сельскохозяйственных животных, ведения огородничества или земельного участка, расположенного за границами населенного пункта, гражданину для ведения личного подсобного хозяйства;

19) земельного участка, необходимого для проведения работ, связанных с использованием недрами, недропользователю;

20) земельного участка, расположенного в границах особой экономической зоны или на прилегающей к ней территории, резиденту особой экономической зоны или управляющей компании в случае привлечения ее в порядке, установленном законодательством Российской Федерации об особых экономических зонах, для выполнения функций по созданию за счет средств федерального бюджета, бюджета субъекта Российской Федерации, местного бюджета, внебюджетных источников финансирования объектов недвижимости в границах особой экономической зоны и на прилегающей к ней территории и по управлению этими и ранее созданными объектами недвижимости;

21) земельного участка, расположенного в границах особой экономической зоны или на прилегающей к ней территории, для строительства объектов инфраструктуры этой зоны лицу, с которым уполномоченным Правительством Российской Федерации федеральным органом исполнительной власти заключено соглашение о взаимодействии в сфере развития инфраструктуры особой экономической зоны. Примерная форма соглашения о взаимодействии в сфере развития инфраструктуры особой экономической зоны утверждается уполномоченным Правительством Российской Федерации федеральным органом исполнительной власти;

22) земельного участка, необходимого для осуществления деятельности, предусмотренной концессионным соглашением, лицу, с которым заключено концессионное соглашение;

22.1) земельного участка для освоения территории в целях строительства и эксплуатации наемного дома коммерческого использования или для освоения территории в целях строительства и эксплуатации наемного дома социального использования лицу, заключившему договор об освоении территории в целях строительства и эксплуатации наемного дома коммерческого использования или договор об освоении территории в целях строительства и эксплуатации наемного дома социального использования, и в случаях, предусмотренных законом субъекта Российской Федерации, некоммерческой организации, созданной субъектом Российской Федерации или муниципальным образованием для освоения территорий в целях строительства и эксплуатации наемных домов социального использования;

23) земельного участка, необходимого для осуществления видов деятельности в сфере охотничьего хозяйства, лицу, с которым заключено охотхозяйственное соглашение;

24) земельного участка для размещения водохранилищ и (или) гидротехнических сооружений, если размещение этих объектов предусмотрено документами территориального планирования в качестве объектов федерального, регионального или местного значения;

25) земельного участка для осуществления деятельности Государственной компании "Российские автомобильные дороги" в границах полос отвода и придорожных полос автомобильных дорог;

26) земельного участка для осуществления деятельности открытого акционерного общества "Российские железные дороги" для размещения объектов инфраструктуры железнодорожного транспорта общего пользования;

27) земельного участка резиденту зоны территориального развития, включенному в реестр резидентов зоны территориального развития, в границах указанной зоны для реализации инвестиционного проекта в соответствии с инвестиционной декларацией;

28) земельного участка лицу, обладающему правом на добычу (вылов) водных биологических ресурсов на основании решения о предоставлении их в пользование, договора о предоставлении рыбопромыслового участка или договора пользования водными биологическими ресурсами, для осуществления деятельности, предусмотренной указанными решением или договорами;

29) земельного участка юридическому лицу для размещения ядерных установок, радиационных источников, пунктов хранения ядерных материалов и радиоактивных веществ, пунктов хранения, хранилищ радиоактивных отходов и пунктов захоронения радиоактивных отходов, решения о сооружении и о месте размещения которых приняты Правительством Российской Федерации;

30) земельного участка, предназначенного для ведения сельскохозяйственного производства, арендатору, который надлежащим образом использовал такой земельный участок, при условии, что заявление о заключении нового договора аренды такого земельного участка подано этим арендатором до дня истечения срока действия ранее заключенного договора аренды такого земельного участка;

31) земельного участка арендатору (за исключением арендаторов земельных участков, указанных в пункте 30), если этот арендатор имеет право на заключение нового договора аренды такого земельного участка в соответствии с [пунктами 3 и 4](#) статьи 39.6 Земельного кодекса Российской Федерации.

Зявление для юридических лиц

В Исполнительный комитет Дым-Тамакского сельского поселения Ютазинского муниципального района Республики Татарстан

\_\_\_\_\_ (наименование)

место нахождения: \_\_\_\_\_

организационно-правовая форма: \_\_\_\_\_

сведения о государственной регистрации в ЕГРЮЛ:

ОГРН \_\_\_\_\_

ИНН \_\_\_\_\_

КПП \_\_\_\_\_

адрес эл. почты \_\_\_\_\_

номер телефона \_\_\_\_\_

### Зявление о предоставлении земельного участка в аренду без проведения торгов

Прошу Вас на основании \_\_\_\_\_,  
(указывается основание из числа, предусмотренных п.2 ст.39.6 ЗК РФ)

предоставить для \_\_\_\_\_  
(указывается цель использования земельного участка)

земельный участок кадастровый номер 16:43: \_\_\_\_\_ площадью \_\_\_\_\_ кв.м. с  
видом разрешенного использования \_\_\_\_\_, из  
категории земель \_\_\_\_\_, расположенного по  
адресу: \_\_\_\_\_ РТ, Ютазинский муниципальный  
район, \_\_\_\_\_

\_\_\_\_\_ в аренду без проведения торгов.

Дополнительные сведения<sup>1</sup>: \_\_\_\_\_

К зявлению о предоставлении земельного участка прилагаются следующие документы<sup>2</sup>:

документы, подтверждающие право заявителя на приобретение земельного участка без проведения торгов

документы, предусмотренные перечнем, установленным Приказом Минэкономразвития России от 12.01.2015 № 1 «Об утверждении перечня документов, подтверждающих право заявителя на приобретение земельного участка без проведения торгов», за исключением документов, которые должны быть представлены в уполномоченный орган в порядке межведомственного информационного взаимодействия;

документ, подтверждающий полномочия представителя заявителя, в случае, если с зявлением обращается представитель заявителя;

заверенный перевод на русский язык документов о государственной регистрации юридического лица в соответствии с законодательством иностранного государства в случае, если

заявителем является иностранное юридическое лицо;

документы, подтверждающие надлежащее использование земельного участка и предусмотренные перечнем, установленным в соответствии с Федеральным законом "Об обороте земель сельскохозяйственного назначения"<sup>3</sup>

Даю свое согласие на участие в опросе по оценке качества предоставленной мне муниципальной услуги по телефону: \_\_\_\_\_.

Обязуюсь при запросе предоставить оригиналы отсканированных документов.

\_\_\_\_\_ (дата) \_\_\_\_\_ (подпись) ( \_\_\_\_\_ (Ф.И.О.) )

<sup>1</sup> Заполняются при наличии нижеуказанных условий:

- реквизиты решения об изъятии земельного участка для государственных или муниципальных нужд в случае, если земельный участок предоставляется взамен земельного участка, изымаемого для государственных или муниципальных нужд;

- реквизиты решения о предварительном согласовании предоставления земельного участка в случае, если испрашиваемый земельный участок образовывался или его границы уточнялись на основании данного решения;

- реквизиты указа или распоряжения Президента Российской Федерации или распоряжения Правительства Российской Федерации, или распоряжения высшего должностного лица субъекта Российской Федерации в случае, если испрашиваемый земельный участок предоставляется в соответствии с указом или распоряжением Президента Российской Федерации или распоряжением Правительства Российской Федерации, или распоряжением высшего должностного лица субъекта Российской Федерации (соответственно);

- реквизиты концессионного соглашения в случае, если земельный участок необходим для осуществления деятельности, предусмотренной концессионным соглашением;

<sup>2</sup> Предоставление вышеуказанных документов не требуется в случае, если указанные документы направлялись в уполномоченный орган с заявлением о предварительном согласовании предоставления земельного участка, по итогам рассмотрения которого принято решение о предварительном согласовании предоставления земельного участка.

<sup>3</sup> в случае подачи заявления о предоставлении земельного участка из земель сельскохозяйственного назначения в соответствии с подпунктом 31 пункта 2 статьи 39.6 ЗК РФ)

**Примечание:** При заполнении заявления, напротив выбранных сведений в специально отведенной графе проставляется знак:

Зявление для физических лиц

В Исполнительный комитет  
Дым-Тамакского сельского поселения  
Ютазинского муниципального района  
Республики Татарстан

от \_\_\_\_\_  
(фамилия, имя, отчество),

зарегистрирован по адресу: \_\_\_\_\_

основной документ, удостоверяющий личность:

\_\_\_\_\_ серия \_\_\_\_\_ номер \_\_\_\_\_

дата выдачи \_\_\_\_\_

выдавший орган \_\_\_\_\_

\_\_\_\_\_

\_\_\_\_\_



ИНН \_\_\_\_\_  
 адрес эл. почты \_\_\_\_\_  
 номер телефона \_\_\_\_\_

### Заявление о предоставлении земельного участка в аренду без проведения торгов

Прошу Вас на основании \_\_\_\_\_,  
(указывается основание из числа, предусмотренных п.2 ст.39.6 ЗК РФ)

предоставить для \_\_\_\_\_,  
(указывается цель использования земельного участка)

земельный участок кадастровый номер 16:43: \_\_\_\_\_ площадью \_\_\_\_\_ кв.м. с  
 видом разрешенного использования \_\_\_\_\_, из  
 категории земель \_\_\_\_\_, расположенного по  
 адресу: \_\_\_\_\_ РТ, Ютазинский муниципальный  
 район, \_\_\_\_\_,  
 \_\_\_\_\_, в аренду без проведения торгов.

Дополнительные сведения<sup>1</sup>: \_\_\_\_\_

К заявлению о предоставлении земельного участка прилагаются следующие документы<sup>2</sup>:

документы, подтверждающие право заявителя на приобретение земельного участка без проведения торгов

документы, предусмотренные перечнем, установленным Приказом Минэкономразвития России от 12.01.2015 № 1 «Об утверждении перечня документов, подтверждающих право заявителя на приобретение земельного участка без проведения торгов», за исключением документов, которые должны быть представлены в уполномоченный орган в порядке межведомственного информационного взаимодействия;

документ, подтверждающий полномочия представителя заявителя, в случае, если с заявлением обращается представитель заявителя;

заверенный перевод на русский язык документов о государственной регистрации юридического лица в соответствии с законодательством иностранного государства в случае, если заявителем является иностранное юридическое лицо;

документы, подтверждающие надлежащее использование земельного участка и предусмотренные перечнем, установленным в соответствии с Федеральным законом "Об обороте земель сельскохозяйственного назначения"<sup>3</sup>

Настоящим заявлением даю согласие, а также согласие представляемого мною лица, Исполнительному комитету Дым-Тамакского сельского поселения Ютазинского муниципального района Республики Татарстан (оператор), находящемуся по адресу: Республика Татарстан, Ютазинский муниципальный район, с.Дым-Тамак, ул. Новая, 4 в и Палате имущественных и земельных отношений Ютазинского муниципального района, находящемуся по адресу: Республика Татарстан, Ютазинский муниципальный район, пгт Уруссу, ул. Пушкина, д.38, осуществляющему обработку персональных данных по поручению оператора на обработку персональных данных (сбор, систематизацию, накопление, хранение, уточнение (обновление, изменение), использование, распространение (в том числе передачу), обезличивание, блокирование, уничтожение персональных данных, а также иных действий, необходимых для обработки персональных данных в рамках предоставления муниципальной услуги), в том числе в автоматизированном режиме, включая принятие решений на их основе органом, предоставляющим муниципальную услугу, в целях предоставления муниципальной услуги.



КАРАР

ПОСТАНОВЛЕНИЕ

« \_\_\_\_ » \_\_\_\_\_ 20\_\_ г.

№ \_\_\_\_\_

**О предоставлении земельного участка в аренду без проведения торгов**

В соответствии с пп. \_\_\_\_ п.2 ст. 39.6 Земельного кодекса Российской Федерации, Земельным кодексом Республики Татарстан, учитывая заявление \_\_\_\_\_ ОГРН \_\_\_\_\_ (далее – «заявитель») от \_\_\_\_\_ вх.№ \_\_\_\_\_:

1. Предоставить заявителю земельный участок с кадастровым номером \_\_\_\_\_ площадью \_\_\_\_\_ кв.м., с видом разрешенного использования \_\_\_\_\_, из категории земель \_\_\_\_\_, расположенный по адресу: \_\_\_\_\_, в аренду без проведения торгов.

2. Рекомендовать заявителю:

не позднее чем в течение тридцати дней со дня получения заявителем проекта договора аренды земельного участка, указанного в пункте 1 настоящего постановления, подписать и представить указанный договор в Исполнительный комитет \_\_\_\_ городского (сельского) поселения \_\_\_\_ муниципального района Республики Татарстан.

в установленном порядке зарегистрировать договор аренды<sup>1</sup>;

3. Контроль за исполнением настоящего постановления оставляю за собой.

Руководитель \_\_\_\_ городского (сельского) поселения  
\_\_\_\_ муниципального района Республики Татарстан \_\_\_\_\_

<sup>1</sup> Включается в случае, если договор аренды земельного участка заключенные на срок один год и более.

Нижеприведенный договор является образцом и не содержит указанных в нем Приложений

## ДОГОВОР АРЕНДЫ<sup>1</sup> ЗЕМЕЛЬНОГО УЧАСТКА №

\_\_\_\_\_ от « \_\_\_\_ » \_\_\_\_\_ 20\_\_ г.  
(место заключения договора)

Исполнительный комитет \_\_\_\_\_ городского (сельского) поселения \_\_\_\_\_ муниципального района Республики Татарстан в лице \_\_\_\_\_, действующего на основании \_\_\_\_\_, именуемый в дальнейшем «Арендатор»<sup>2</sup>, с одной стороны, и

(Для физ.лиц.)

\_\_\_\_\_, \_\_\_\_\_ года  
рождения, место рождения: \_\_\_\_\_ паспорт  
\_\_\_\_\_, выдан \_\_\_\_\_, код  
подразделения \_\_\_\_\_, зарегистрированный по адресу:  
\_\_\_\_\_, (ИНН- \_\_\_\_\_),

(Для юр.лиц, ИП)

\_\_\_\_\_,  
(организационно-правовая форма и наименование юридического лица, Ф.И.О. индивидуального  
предпринимателя)

в лице \_\_\_\_\_,  
(Ф.И.О. индивидуального предпринимателя (его представителя), представителя юридического  
лица)

действующего на основании \_\_\_\_\_,  
(документы, подтверждающие полномочия представителя юридического лица, индивидуального  
предпринимателя)

именуемый (-ое) в дальнейшем «Арендатор/Арендатор I<sup>3</sup>»,

(Для физ.лиц.)

\_\_\_\_\_, \_\_\_\_\_ года  
рождения, место рождения: \_\_\_\_\_  
паспорт \_\_\_\_\_, выдан \_\_\_\_\_,  
код подразделения \_\_\_\_\_, зарегистрированная по адресу:  
\_\_\_\_\_, (ИНН- \_\_\_\_\_),

(Для юр.лиц, ИП)

<sup>1</sup> При заключении договора без проведения торгов

<sup>2</sup> При наличии утвержденных правил землепользования и застройки поселения.

<sup>3</sup> При заключении договора со множественностью лиц на стороне арендатора.

\_\_\_\_\_  
*(организационно-правовая форма и наименование юридического лица, Ф.И.О. индивидуального предпринимателя)*

в лице \_\_\_\_\_

*(Ф.И.О. индивидуального предпринимателя (его представителя), представителя юридического лица)*

действующего на основании \_\_\_\_\_,  
*(документы, подтверждающие полномочия представителя юридического лица, индивидуального предпринимателя)*

именуемый (-ое) в дальнейшем «Арендатор 2<sup>1</sup>», с другой стороны, вместе именуемые «Стороны», на основании *единственного*<sup>2</sup> заявления \_\_\_\_\_

\_\_\_\_\_, в соответствии с \_\_\_\_\_<sup>3</sup>

*(пп. \_\_\_ п.2 ст. 39.6, (ст. 39.18)<sup>4</sup> ЗК РФ)*

заключили настоящий договор (далее – Договор) о нижеследующем:

## 1. ПРЕДМЕТ ДОГОВОРА

1.1. Арендодатель сдает, а Арендатор принимает в аренду земельный участок со следующими характеристиками:

1.1.1. Кадастровый номер земельного участка \_\_\_\_\_;

1.1.2. Местонахождение земельного участка: \_\_\_\_\_;

1.1.3. Общая площадь земельного участка \_\_\_\_\_

- кв.м.;

*(цифрами и прописью)*

1.1.4. Целевое назначение (категория) земельного участка \_\_\_\_\_;

1.1.5. Разрешенное использование: \_\_\_\_\_;

*(цели использования земельного участка)*

1.1.6. Обременение земельного участка: \_\_\_\_\_;

1.1.7. Ограничения в использовании земельного участка: \_\_\_\_\_;

1.1.8. Границы земельного участка, установленные границы сервитутов (обременения) обозначены в кадастровом паспорте земельного участка № \_\_\_\_\_ от \_\_\_\_\_ года, который является неотъемлемой частью настоящего договора.

<sup>1</sup> При заключении договора со множественностью лиц на стороне арендатора.

<sup>2</sup> При заключении договора в соответствии с пп.15 п.2 ст.39.6, ст. 39.18 ЗК РФ

<sup>3</sup> Кроме ссылки на норму ЗК РФ указывается иная информация (например, реквизиты решения об изъятии земельного участка для государственных или муниципальных нужд в случае, если земельный участок предоставляется взамен земельного участка, изымаемого для государственных или муниципальных нужд; реквизиты решения о предварительном согласовании предоставления земельного участка в случае, если испрашиваемый земельный участок образовывался или его границы уточнялись на основании данного решения; реквизиты указа или распоряжения Президента Российской Федерации или распоряжения Правительства Российской Федерации, или распоряжения высшего должностного лица субъекта Российской Федерации в случае, если испрашиваемый земельный участок предоставляется в соответствии с указом или распоряжением Президента Российской Федерации или распоряжением Правительства Российской Федерации, или распоряжением высшего должностного лица субъекта Российской Федерации (соответственно); реквизиты концессионного соглашения в случае, если земельный участок необходим для осуществления деятельности, предусмотренной концессионным соглашением и пр.)

<sup>4</sup> При заключении договора в соответствии с пп.15 п.2 ст.39.6, ст. 39.18 ЗК РФ

1.2. Приведенная в настоящем договоре характеристика земельного участка является окончательной. Вся деятельность арендатора, изменяющая приведенную характеристику, может осуществляться с разрешения Арендодателя.

Сдача земельного участка в аренду не влечет передачи права собственности на него. Выкуп арендованного земельного участка может быть осуществлен в установленном законодательством порядке.

На момент подписания договора Стороны не имеют претензий к состоянию передаваемого предмета Договора и его характеристикам.

1.3<sup>1</sup>. Арендатор имеет на праве собственности (*праве хозяйственного ведения*), находящиеся на приобретаемом земельном участке: \_\_\_\_\_

(здания, сооружения, помещения в них)

Право на объекты недвижимости подтверждается \_\_\_\_\_ (*реквизиты документа, подтверждающие данные права, наименование органа выдавшего документ*).

(Арендатор 2 имеет на праве собственности (*праве хозяйственного ведения*), находящиеся на приобретаемом земельном участке: \_\_\_\_\_

(здания, сооружения, помещения в них)

Право на объекты недвижимости подтверждается \_\_\_\_\_)<sup>2</sup>

(*реквизиты документа, подтверждающие данные права, наименование органа выдавшего документ*).

## 2. СРОК ДЕЙСТВИЯ ДОГОВОРА

2.1. Срок аренды устанавливается с \_\_\_\_\_ по \_\_\_\_\_ года<sup>3</sup>.

2.2. Действие настоящего Договора прекращается со дня, следующего после даты, указанной в пункте 2.1. Однако окончание срока действия Договора не освобождает стороны от полного исполнения всех обязательств по настоящему Договору, не выполненных на момент прекращения Договора. Течение срока аренды по настоящему договору наступает с момента подписания сторонами акта приема-передачи.

## 3. ПЛАТЕЖИ И РАСЧЕТЫ ПО ДОГОВОРУ

3.1. Величина ежегодной арендной платы за пользование земельным участком определена согласно прилагаемому к Договору расчету арендной платы и составляет:

\_\_\_\_\_ (\_\_\_\_\_) рублей; (*для Арендатора 2*

*(цифрами и прописью)*

- \_\_\_\_\_ (\_\_\_\_\_) рублей<sup>4</sup>.

*(цифрами и прописью)*

3.2. Арендная плата вносится Арендатором ежемесячно, в размере \_\_\_\_\_

(\_\_\_\_\_) (*Арендатором 2 в размере: \_\_\_\_\_*

*(цифрами и прописью)*

(\_\_\_\_\_) рублей).

3.3. Арендная плата исчисляется с \_\_\_\_\_ года.

3.4. Сроки внесения арендной платы: до окончания срока аренды ежемесячно не позднее \_\_\_\_\_, в случае несвоевременного внесения арендной платы на невнесенную сумму \_\_\_\_\_

<sup>1</sup> Включается в случае, если земельный участок предоставляется в аренду на основании пп.9 п.2 ст.39.6 ЗК РФ.

<sup>2</sup> При заключении договора со множественностью лиц на стороне арендатора.

<sup>3</sup> Срок устанавливается в соответствии с п.8, 12 ст. 39.8 ЗК РФ

<sup>4</sup> При заключении договора со множественностью ли на сторон арендатора.

начисляется штраф в размере 0,1% от просроченной суммы арендных платежей за каждый день просрочки. Копию платежного документа предоставлять в \_\_\_\_\_ в пятидневный срок с момента

(наименование уполномоченного органа)

оплаты.

3.5. Сумма арендной платы, перечисляется Арендатором платежным поручением на счет органа \_\_\_\_\_ по коду бюджетной классификации \_\_\_\_\_, ОКATO \_\_\_\_\_.

3.4. Размер арендной платы по настоящему Договору не является фиксированным и может быть изменен Арендодателем без согласования с Арендатором, в том числе в случае изменения законодательства, введения иных ставок арендной платы и/или коэффициентов к ставкам арендной платы (в том числе коэффициентов индексации) уполномоченным органом государственной власти Республики Татарстан, *органом местного самоуправления*, а также в случае перевода земельного участка из одной категории земель в другую или изменения разрешенного использования земельного участка в соответствии с требованиями действующего законодательства. Во всяком случае арендная плата подлежит обязательной уплате Арендатором. Новый размер арендной платы устанавливается со срока, указанного в уведомлении, отправляемом Арендодателем письмом по адресу, указанному в Договоре, Уведомление может быть сделано, в том числе и через средства массовой информации неопределенному кругу лиц, обязательное для Арендатора.

#### 4. ПРАВА И ОБЯЗАННОСТИ АРЕНДАТОРА

4.1. Арендатор имеет право:

4.1.1. Использовать земельный участок на условиях, установленных настоящим Договором.

4.2. Арендатор обязан:

4.2.1. Выполнять в полном объеме все условия настоящего Договора;

4.2.2. Использовать земельный участок в соответствии с его разрешенным использованием и принадлежностью к той или иной категории земель способами, которые не должны наносить вред окружающей среде, в том числе земле как природному объекту.

4.2.3. Сохранять межевые, геодезические и другие специальные знаки, установленные на земельном участке в соответствии с законодательством;

4.2.4. Соблюдать требования действующего законодательства по охране земель;

4.2.5. Не допускать ухудшения экологической обстановки на территории в результате своей хозяйственной деятельности, не нарушать права других землепользователей.

4.2.6. Производить мероприятия в целях охраны земельного участка, в том числе по сохранению почв, по защите земель от негативных (вредных) воздействий, в результате которых происходит деградация земельного участка, по ликвидации последствий загрязнения и захламления земельного участка.

4.2.7. Соблюдать при использовании земельного участка требования градостроительных регламентов, строительных, экологических, санитарно-гигиенических, противопожарных и иных правил, нормативов.

4.2.8. Не осуществлять на земельном участке работы, для проведения которых требуются соответствующие разрешения уполномоченных на то органов, без получения таковых.

4.2.9. По требованию Арендодателя в пятидневный срок представлять платежные документы об уплате арендной платы, учредительные документы, иные документы, имеющие непосредственное отношение для выяснения вопросов, касающихся выполнения Арендатором условий настоящего Договора и его деятельности по использованию земельного участка.

4.2.10.<sup>1</sup> В случае отчуждения принадлежащих Арендатору зданий, сооружений и помещений в них, расположенных на земельном участке, их частях или долях в праве на ЭТИ ОБЪЕКТЫ в пятидневный срок с момента регистрации сделки письменно известить Арендодателя и в ТОТ ЖЕ

<sup>1</sup> При заключении договора в соответствии со ст. 39.20 ЗК РФ

срок обратиться в уполномоченный орган с ходатайством об изменении, либо прекращении ранее установленного права на земельный участок либо его частей.

4.2.11. Своими силами за свой счет обеспечить получение писем и иной корреспонденции, направляемой Арендодателем в рамках настоящего Договора.

4.2.12. Письменно в течении 3-х рабочих дней уведомить Арендодателя об изменении своих реквизитов: наименования, местонахождения, почтового адреса, предназначенного для направления Арендодателем соответствующих писем и уведомлений, места регистрации, платежных и иных реквизитов, а также данных о лице, имеющего право представлять Арендатора и действовать от его имени (с доверенностью или без таковой). В случае неисполнения Арендатором этих условий, письма и другая корреспонденция, направляемые Арендодателем по указанному в настоящем Договоре адресу, считаются направленными Арендатору Арендодателем, а Арендатор, вне зависимости от фактического получения, считается извещенным, получившим соответствующие письма, корреспонденцию.

4.2.13.<sup>1</sup> В пятидневный срок после подписания настоящего Договора и/или дополнительных соглашений к нему предоставить Арендодателю доказательства передачи всех необходимых документов в орган, уполномоченный осуществлять государственную регистрацию прав на недвижимое имущество и сделок с ним (копию расписки или иного документа, подтверждающего обращение в уполномоченный орган). Арендатор обязан обратиться в орган, уполномоченный осуществлять государственную регистрацию прав на недвижимое имущество и сделок с ним с заявлением о государственной регистрации настоящего Договора.

В пятидневный срок со дня внесения записи в государственный реестр известить Арендодателя о произведенной государственной регистрации настоящего Договора в отделе Управления Федеральной службы регистрации кадастра и картографии по РТ путем предоставления копии подтверждающего документа.

4.2.14. Обеспечить Арендодателю, представителям органов государственного, муниципального контроля за использованием и охраной земель беспрепятственный доступ на земельный участок для проверки соблюдения Арендатором условий настоящего договора, а также норм действующего законодательства.

4.2.15. Соблюдать (выполнять) в соответствии с требованиями законодательства условия содержания и эксплуатации подземных и наземных коммуникаций, сооружений, дорог и т.п., расположенных на земельном участке.

4.2.16. При необходимости проведения на земельном участке соответствующими лицами и службами аварийно-ремонтных и иных подобных работ обеспечить им беспрепятственный доступ и возможность выполнения этих работ, а также предоставить возможность доступа организаций и служб к эксплуатации, ремонту и прокладке инженерных коммуникаций;

4.2.17. Письменно сообщить Арендодателю не позднее чем за 2 (два) месяца о предстоящем освобождении земельного участка как в связи с окончанием срока действия Договора, так и при досрочном его освобождении и передать земельный участок Арендодателю в состоянии и качестве не хуже первоначального состояния и качества, существовавших на момент заключения Договора.

4.2.18. Выполнять иные требования, предусмотренные действующим законодательством, нормативно-правовыми актами.

4.2.19. Не заключать договоры и не вступать в сделки, следствием которых является или может являться какое-либо обременение предоставленных Арендаторам по настоящему договору имущественных прав, в частности, переход их к иному лицу (договоры залога, субаренды, внесение права на аренду участка или его части в уставный капитал и др.) без письменного согласия Арендодателя.

---

<sup>1</sup> В случае заключения Договора на срок 1 год и более



4.2.20.<sup>1</sup> Проводить работы по рекультивации земельного участка в соответствии с требованиями установленными Правительством Российской Федерации.

4.2.21.<sup>2</sup> Обеспечить свободный доступ граждан к водному объекту общего пользования и его береговой полосе.

4.2.22.<sup>3</sup> Осуществлять мероприятия по освоению территории (в том числе строительство и ввод в эксплуатацию объектов капитального строительства), в соответствии с графиками, содержащимися в договоре о комплексном освоении территории от \_\_\_\_\_ № \_\_\_\_\_ и Приложению к договору.

4.2.23.<sup>4</sup> Обеспечить допуск собственника линейного объекта или представителей организации, осуществляющей эксплуатацию линейного объекта, к данному объекту в целях обеспечения его безопасности.

## 5. ПРАВА И ОБЯЗАННОСТИ АРЕНДОДАТЕЛЯ

5.1. Арендодатель имеет право:

5.1.1. В одностороннем порядке без согласия Арендатора изменять размер и условия внесения арендной платы, в том числе в случаях изменений действующего законодательства, принятия нормативно-правовых актов и актов ненормативного характера \_\_\_\_\_.

5.1.2. На возмещение убытков, причиненных Арендатором, в том числе досрочным расторжением настоящего Договора по инициативе Арендатора; убытков, причиненных ухудшением состояния земель и экологической обстановки в результате хозяйственной деятельности арендатора.

5.1.3. Вносить необходимые изменения и уточнения в Договор и его неотъемлимые части, в том числе в случае изменения норм действующего законодательства, принятия нормативно-правовых актов.

5.1.4. Требовать уплаты арендной платы за время просрочки возврата арендованного земельного участка (в том числе до момента предоставления Арендодателю подписанного акта о возврате земельного участка), а также требовать выплату неустойки (штрафа) в размере годовой суммы арендной платы и полного объема убытков за несвоевременный возврат земельного участка (просрочка более 10 дней) либо возврат земельного участков в ненадлежащем состоянии (виде), требующим затрат на приведении их в состояние на момент заключения настоящего Договора.

5.1.5. В случае существенного нарушения Арендатором сроков внесения арендной платы (более двух раз подряд по истечении установленного Договором срока платежа не вносит арендную плату) Арендодатель по своему усмотрению может потребовать досрочного расторжения Договора в судебном порядке с соблюдением досудебного порядка урегулирования спора.

5.1.6. На беспрепятственный доступ на территорию арендуемого земельного участка с целью его осмотра на предмет соблюдения Арендатором условий Договора, действующего законодательства.

5.1.7. Реализовать иные права, предусмотренные действующим законодательством.

5.2. Арендодатель обязан:

5.2.1. Надлежащим образом и в полном объеме исполнять условия настоящего Договора, его неотъемлемых частей.

<sup>1</sup> При заключении договора в целях проведения работ, связанных с использованием недрами (пп.20.н.2 ст.39.6 ЗК РФ)

<sup>2</sup> При заключении договора аренды земельного участка, расположенного в границах береговой полосы водного объекта общего пользования

<sup>3</sup> При заключении договора аренды земельного участка, образованного из земельного участка, предоставленного для комплексного освоения территории пп.5, 13.1 ст. 39.6. ЗК РФ (за исключением случая предоставления земельного участка некоммерческой организации, созданной гражданами, для комплексного освоения территории в целях ИЖС)

<sup>4</sup> В случае если земельный участок полностью или частично расположен в охранной зоне, установленной в отношении линейного объекта.

5.2.2. Не вмешиваться в хозяйственную деятельность Арендатора, если она не противоречит условиям настоящего Договора, действующему законодательству, не наносит ущерба окружающей природной среде и не нарушает прав и законных интересов других лиц.

## 6. ОТВЕТСТВЕННОСТЬ СТОРОН

6.1. За неисполнение или ненадлежащее исполнение условий настоящего Договора стороны несут ответственность, предусмотренную настоящим Договором и действующим законодательством.

6.2. Арендатор обязуется оплатить Арендодателю штраф в размере годовой арендной платы в случае неисполнения (ненадлежащего исполнения) им обязательств, предусмотренных условиями настоящего Договора (а именно п.п. 2.1, 4.2.2, 4.2.12, 4.2.19).

6.3. Арендатор обязуется оплатить Арендодателю штраф в размере ежемесячной арендной платы в случае неисполнения (ненадлежащего исполнения) им обязательств, предусмотренных условиями настоящего договора, а именно с п.п. 4.2.3 по 4.2.7., с 4.2.9. по 4.2.11., 4.2.12 по 4.2.18, 4.2.22<sup>1</sup>, 7.1.

## 7. ИЗМЕНЕНИЕ, РАСТОРЖЕНИЕ, ПРЕКРАЩЕНИЕ ДЕЙСТВИЯ ДОГОВОРА.

7.1. В случае возникновения правопреемства (в том числе при реорганизации юридического лица) по настоящему Договору, правопреемник Арендатора обязан известить Арендодателя о правопреемстве с указанием своих новых реквизитов для исполнения настоящего Договора.

7.2. Договор прекращает свое действие по окончании его срока, в порядке предусмотренным настоящим Договором, а также в любой другой срок, установленный дополнительным соглашением сторон.

7.3. Дополнения, изменения, поправки, вносимые в Договор, оформляются дополнительными соглашениями сторон и требуют соответствующей регистрации в органе, уполномоченном осуществлять государственную регистрацию прав на недвижимое имущество и сделок с ним. Изменения условий настоящего Договора о размере арендной платы, порядка ее расчета и уплаты, в данном случае изменения в настоящий Договор вносятся на основании уведомления Арендодателя.

7.4. Уведомления, предложения и иные сообщения со стороны Арендодателя могут быть направлены заказным письмом, а также телефаксом или путем опубликования в средствах массовой информации (газете «.....») и иными способами, предусмотренными действующим законодательством или настоящим Договором.

## 8. ОСНОВАНИЯ ПРЕКРАЩЕНИЯ ДОГОВОРА АРЕНДЫ

8.1. Договор прекращается в случаях:

- предусмотренных ст. 46 Земельного кодекса Российской Федерации;
- не внесения Арендатором арендой платы по истечении установленного Договором срока платежа более двух раз подряд;
- не исполнения или ненадлежащего исполнения Арендатором обязательств. Предусмотренных условиями настоящего Договора, а именно п.п. 2.1., 4.2.2. 4.2.7., с п.п.4.2.9. по 4.2.19., 2.4.20<sup>2</sup>, 2.4.22<sup>3</sup>, 7.1.;

<sup>1</sup> При заключении договора аренды земельного участка, образованного из земельного участка, предоставленного для комплексного освоения территории пп.5, 13.1 ст. 39.6. ЗК РФ (за исключением случая предоставления земельного участка некоммерческой организации, созданной гражданами, для комплексного освоения территории в целях ИЖС)

<sup>2</sup> При заключении договора в целях проведения работ, связанных с использованием недрами (пп.20.п.2 ст.39.6 ЗК РФ)

<sup>3</sup> При заключении договора аренды земельного участка, образованного из земельного участка, предоставленного для комплексного освоения территории пп.5, 13.1 ст. 39.6. ЗК РФ (за исключением случая предоставления земельного участка некоммерческой организации, созданной гражданами, для комплексного освоения территории в целях ИЖС)

-если Арендатор не начал использовать и осваивать земельный участок на условиях и в течение срока предусмотренного законодательством Российской Федерации.

8.2.<sup>1</sup> Договор может быть расторгнут досрочно по требованию арендодателя по истечении одного года после уведомления арендатора о расторжении настоящего договора.

### 9. ПРОЧИЕ УСЛОВИЯ ДОГОВОРА

9.1. Споры разрешаются в соответствии с действующим законодательством в судебном порядке.

9.2. Настоящий договор составлен в \_-х экземплярах<sup>2</sup>, имеющих одинаковую юридическую силу.

9.3. Неотъемлемыми частями настоящего договора являются следующие приложения:

- кадастровый паспорт земельного участка;
- расчет арендной платы;
- акт приема-передачи земельного участка;

### АДРЕСА, РЕКВИЗИТЫ И ПОДПИСИ СТОРОН:

**Арендодатель:** \_\_\_\_\_  
 ИНН \_\_\_\_\_, Почтовый адрес: \_\_\_\_\_,  
 р/с \_\_\_\_\_, к/ч  \_\_\_\_\_  
 \_\_\_\_\_ БИК \_\_\_\_\_

(подпись)

М.П.

**Арендатор:** \_\_\_\_\_  
 ИНН \_\_\_\_\_, Почтовый адрес: \_\_\_\_\_,  
 р/с \_\_\_\_\_, к/ч  \_\_\_\_\_  
 \_\_\_\_\_ БИК \_\_\_\_\_

(подпись)

М.П. (при наличии)

<sup>1</sup> В случае если в аренду предоставлен земельный участок, зарезервированный для государственных или муниципальных нужд

<sup>2</sup> Учитывается экземпляр для органа, уполномоченного осуществлять государственную регистрацию прав на недвижимое имущество и сделок с ним в случае, если договора аренды заключается на срок год и более.

Приложение к договору аренды земельного участка  
№ \_\_\_\_\_ от \_\_\_\_\_ года

**А К Т**  
**приема – передачи земельного участка**  
**по договору аренды**

от « \_\_\_\_ » \_\_\_\_\_ 20\_\_ г.

Исполнительный комитет \_\_\_\_\_ городского (сельского) поселения \_\_\_\_\_ муниципального района Республики Татарстан в лице \_\_\_\_\_, действующего на основании \_\_\_\_\_, именуемый в дальнейшем «Арендодатель», передает, а  
(Для физ лиц.)

\_\_\_\_\_, \_\_\_\_\_ года рождения, место рождения:  
\_\_\_\_\_  
паспорт \_\_\_\_\_, выдан \_\_\_\_\_, код подразделения \_\_\_\_\_, зарегистрированный по адресу: \_\_\_\_\_, (ИНН- \_\_\_\_\_),  
(Для юр.лиц, ИП)

\_\_\_\_\_,  
(организационно-правовая форма и наименование юридического лица, Ф.И.О. ИП)

в лице \_\_\_\_\_

*(Ф.И.О. ИП (его представителя), представителя юридического лица)*

действующего на основании \_\_\_\_\_,

*(документы, подтверждающие полномочия представителя юридического лица, ИП)*

именуемый (-ое) в дальнейшем «Арендатор/Арендатор 1<sup>1</sup>», принимает земельный участок со следующими характеристиками:

Кадастровый номер земельного участка- \_\_\_\_\_;

Местонахождение: \_\_\_\_\_;

\_\_\_\_\_;

Общая площадь - \_\_\_\_\_ кв.м.

Целевое назначение (категория)- \_\_\_\_\_;

Разрешенное использование: \_\_\_\_\_;

\_\_\_\_\_;

Обременение земельного участка: \_\_\_\_\_;

\_\_\_\_\_;

Ограничения в использовании земельного участка: \_\_\_\_\_

Настоящий акт составлен на \_\_\_ листе в трех экземплярах, имеющих одинаковую юридическую силу.

**ПОДПИСИ СТОРОН:**

Арендодатель

Арендатор

\_\_\_\_\_  
(Фамилия, И, О)

\_\_\_\_\_  
(Фамилия, И, О)

\_\_\_\_\_  
(подпись)

\_\_\_\_\_  
(подпись)

М.П.

М.П. *(при наличии)*

« \_\_\_\_ » \_\_\_\_\_ 20\_\_ год.

« \_\_\_\_ » \_\_\_\_\_ 20\_\_ год.

<sup>1</sup> При заключении договора со множественностью лиц на стороне арендатора указываются все арендаторы.

Приложение<sup>1</sup>  
к договору аренды земельного участка  
№ \_\_\_\_\_ от \_\_\_\_\_ года

**Мероприятия по освоению территории<sup>2</sup>**  
в соответствии с графиками к договору о комплексном освоении территории  
от \_\_\_\_\_ № \_\_\_\_\_

(примерная форма)

№	Наименование мероприятия	Срок начала работ	Срок окончания работ
1.			
2.			
3.			

**ПОДПИСИ СТОРОН:**

Арендодатель

\_\_\_\_\_  
(Фамилия, И, О)

\_\_\_\_\_  
(подпись)

М.П.

« \_\_\_ » \_\_\_\_\_ 20\_\_ год.

Арендатор

\_\_\_\_\_  
(Фамилия, И, О)

\_\_\_\_\_  
(подпись)

М.П. *(при наличии)*

« \_\_\_ » \_\_\_\_\_ 20\_\_ год.

<sup>1</sup> При заключении договора аренды земельного участка, образованного из земельного участка, предоставленного для комплексного освоения территории *пп.5, 13.1 ст. 39.6. ЗК РФ (за исключением случая предоставления земельного участка некоммерческой организации, созданной гражданами, для комплексного освоения территории в целях ИЖС)*

<sup>2</sup> Указывается каждое предусмотренное мероприятие по освоению территории

Выписка из Перечня документов, подтверждающих право заявителя на приобретение земельного участка без проведения торгов

№ п/п	Основание предоставления земельного участка без проведения торгов	Вид права, на котором осуществляется предоставление земельного участка бесплатно или за плату	Заявитель	Земельный участок	Документы, подтверждающие право заявителя на приобретение земельного участка без проведения торгов и прилагаемые к заявлению о приобретении прав на земельный участок <1>
21.	Подпункт 1 пункта 2 статьи 39.6 Земельного кодекса	В аренду	Юридическое лицо	Определяется в соответствии с указом или распоряжением Президента Российской Федерации	<p>* Указ или распоряжение Президента Российской Федерации &lt;2&gt;</p> <p>* Выписка из ЕГРП о правах на приобретаемый земельный участок или уведомление об отсутствии в ЕГРП запрашиваемых сведений о зарегистрированных правах на указанный земельный участок</p> <p>* Кадастровый паспорт испрашиваемого земельного участка либо кадастровая выписка об испрашиваемом земельном участке</p> <p>* Выписка из ЕГРЮЛ о юридическом лице, являющемся заявителем</p>
22.	Подпункт 2 пункта 2 статьи 39.6 Земельного кодекса	В аренду	Юридическое лицо	Земельный участок, предназначенный для размещения объектов социально-	<p>* Распоряжение Правительства Российской Федерации</p> <p>* Выписка из ЕГРП о правах на приобретаемый земельный участок или уведомление об отсутствии в ЕГРП запрашиваемых сведений о</p>

				культурного и коммунально-бытового назначения, реализации масштабных инвестиционных проектов	зарегистрированных правах на указанный земельный участок * Кадастровый паспорт испрашиваемого земельного участка либо кадастровая выписка об испрашиваемом земельном участке * Выписка из ЕГРЮЛ о юридическом лице, являющемся заявителем
23.	<a href="#">Подпункт 3 пункта 2 статьи 39.6</a> Земельного кодекса	В аренду	Юридическое лицо	Земельный участок, предназначенный для размещения объектов социально-культурного назначения, реализации масштабных инвестиционных проектов	* Распоряжение высшего должностного лица субъекта Российской Федерации * Выписка из ЕГРП о правах на приобретаемый земельный участок или уведомление об отсутствии в ЕГРП запрашиваемых сведений о зарегистрированных правах на указанный земельный участок * Кадастровый паспорт испрашиваемого земельного участка либо кадастровая выписка об испрашиваемом земельном участке * Выписка из ЕГРЮЛ о юридическом лице, являющемся заявителем
24.	<a href="#">Подпункт 4 пункта 2 статьи 39.6</a> Земельного кодекса	В аренду	Юридическое лицо	Земельный участок, предназначенный для выполнения международных обязательств	Договор, соглашение или иной документ, предусматривающий выполнение международных обязательств
25.	<a href="#">Подпункт 4 пункта 2</a>	В аренду	Юридическое лицо	Земельный	Справка уполномоченного органа об

	<p>статьи 39.6 Земельного кодекса</p>			<p>участок, предназначенный для размещения объектов, предназначенных для обеспечения электро-, тепло-, газо- и водоснабжения, водоотведения, связи, нефтепроводов, объектов федерального, регионального или местного значения</p>	<p>отнесении объекта к объектам регионального или местного значения</p> <p>* Кадастровый паспорт испрашиваемого земельного участка либо кадастровая выписка об испрашиваемом земельном участке</p> <p>* Выписка из ЕГРП о правах на приобретаемый земельный участок или уведомление об отсутствии в ЕГРП запрашиваемых сведений о зарегистрированных правах на указанный земельный участок</p> <p>* Выписка из ЕГРЮЛ о юридическом лице, являющемся заявителем</p>
26.	<p>Подпункт 5 пункта 2 статьи 39.6 Земельного кодекса</p>	<p>В аренду</p>	<p>Арендатор земельного участка, находящегося в государственной или муниципальной собственности, из которого образован испрашиваемый земельный участок</p>	<p>Земельный участок, образованный из земельного участка, находящегося в государственной или муниципальной собственности</p>	<p>Решение, на основании которого образован испрашиваемый земельный участок, принятое до 1 марта 2015 г. Договор аренды исходного земельного участка в случае, если такой договор заключен до дня вступления в силу Федерального закона от 21 июля 1997 года N 122-ФЗ "О государственной регистрации прав на недвижимое имущество и сделок с ним"</p> <p>* Кадастровый паспорт испрашиваемого земельного участка либо кадастровая выписка об испрашиваемом земельном участке</p> <p>* Выписка из ЕГРП о правах на приобретаемый земельный участок или уведомление об отсутствии в ЕГРП запрашиваемых сведений о</p>



					<p>зарегистрированных правах на указанный земельный участок</p> <p>* Выписка из ЕГРЮЛ о юридическом лице, являющемся заявителем</p>
27.	<p>Подпункт 5 пункта 2 статьи 39.6 Земельного кодекса</p>	В аренду	<p>Арендатор земельного участка, предоставленного для комплексного освоения территории, из которого образован испрашиваемый земельный участок</p>	<p>Земельный участок, образованный из земельного участка, находящегося в государственной или муниципальной собственности, предоставленного для комплексного освоения территории лицу, с которым был заключен договор аренды такого земельного участка</p>	<p>Договор о комплексном освоении территории</p> <p>* Утвержденный проект планировки и утвержденный проект межевания территории</p> <p>* Кадастровый паспорт испрашиваемого земельного участка либо кадастровая выписка об испрашиваемом земельном участке</p> <p>* Выписка из ЕГРП о правах на приобретаемый земельный участок (за исключением случаев образования земельных участков, государственная собственность на которые не разграничена) или уведомление об отсутствии в ЕГРП запрашиваемых сведений о зарегистрированных правах на указанный земельный участок</p> <p>* Выписка из ЕГРЮЛ о юридическом лице, являющемся заявителем</p>
28.	<p>Подпункт 6 пункта 2 статьи 39.6 Земельного кодекса</p>	В аренду	<p>Член некоммерческой организации, созданной</p>	<p>Земельный участок, предназначенный для</p>	<p>Договор о комплексном освоении территории</p> <p>Документ, подтверждающий членство заявителя в некоммерческой организации</p>

			гражданами, которой предоставлен земельный участок для комплексного освоения в целях индивидуального жилищного строительства	индивидуального жилищного строительства, образованный в результате раздела земельного участка, предоставленного некоммерческой организации, созданной гражданами, для комплексного освоения территории в целях индивидуального жилищного строительства	<p>Решение общего собрания членов некоммерческой организации о распределении испрашиваемого земельного участка заявителю</p> <p>* Утвержденный проект планировки и утвержденный проект межевания территории</p> <p>* Кадастровый паспорт испрашиваемого земельного участка либо кадастровая выписка об испрашиваемом земельном участке</p> <p>* Выписка из ЕГРП о правах на приобретаемый земельный участок или уведомление об отсутствии в ЕГРП запрашиваемых сведений о зарегистрированных правах на указанный земельный участок</p> <p>* Выписка из ЕГРЮЛ о юридическом лице, являющемся заявителем</p>
29.	<a href="#">Подпункт 6 пункта 2 статьи 39.6 Земельного кодекса</a>	В аренду	Некоммерческая организация, созданная гражданами, которой предоставлен земельный участок для комплексного освоения в целях индивидуального жилищного строительства	Земельный участок, предназначенный для индивидуального жилищного строительства, образованный в результате раздела земельного участка, предоставленного	<p>Договор о комплексном освоении территории</p> <p>Решение органа некоммерческой организации о приобретении земельного участка</p> <p>* Утвержденный проект планировки и утвержденный проект межевания территории</p> <p>* Кадастровый паспорт испрашиваемого земельного участка либо кадастровая</p>

				<p>некоммерческой организации, созданной гражданами, для комплексного освоения территории в целях индивидуального жилищного строительства</p>	<p>выписка об испрашиваемом земельном участке</p> <p>* Выписка из ЕГРП о правах на приобретаемый земельный участок или уведомление об отсутствии в ЕГРП запрашиваемых сведений о зарегистрированных правах на указанный земельный участок</p> <p>* Выписка из ЕГРЮЛ о юридическом лице, являющемся заявителем</p>
30.	<p><a href="#">Подпункт 7 пункта 2 статьи 39.6</a> Земельного кодекса</p>	В аренду	<p>Член некоммерческой организации, созданной гражданами, которой предоставлен земельный участок для садоводства, огородничества, дачного хозяйства</p>	<p>Земельный участок, предназначенный для садоводства или огородничества, образованный из земельного участка, предоставленного некоммерческой организации для садоводства, огородничества, дачного хозяйства</p>	<p>Решение уполномоченного органа о предоставлении земельного участка некоммерческой организации для садоводства, огородничества, дачного хозяйства, за исключением случаев, если такое право зарегистрировано в ЕГРП</p> <p>Документ, подтверждающий членство заявителя в некоммерческой организации</p> <p>Решение органа некоммерческой организации о распределении земельного участка заявителю</p> <p>* Утвержденный проект межевания территории</p> <p>* Проект организации и застройки территории некоммерческого объединения (в случае отсутствия утвержденного проекта межевания территории)</p> <p>* Кадастровый паспорт испрашиваемого земельного участка либо кадастровая</p>

					<p>выписка об испрашиваемом земельном участке</p> <p>* Выписка из ЕГРП о правах на приобретаемый земельный участок или уведомление об отсутствии в ЕГРП запрашиваемых сведений о зарегистрированных правах на указанный земельный участок</p> <p>* Выписка из ЕГРЮЛ о некоммерческой организации, членом которой является гражданин</p>
31.	<p>Подпункт 8 пункта 2 статьи 39.6 Земельного кодекса</p>	В аренду	<p>Некоммерческая организация, созданная гражданами, которой предоставлен земельный участок для садоводства, огородничества, дачного хозяйства, комплексного освоения территории в целях индивидуального жилищного строительства</p>	<p>Ограниченный в обороте земельный участок, образованный в результате раздела земельного участка, предоставленного некоммерческой организации, созданной гражданами, для ведения садоводства, огородничества, и относящийся к имуществу общего пользования</p>	<p>Документы, удостоверяющие (устанавливающие) права заявителя на испрашиваемый земельный участок, если право на такой земельный участок не зарегистрировано в ЕГРП</p> <p>Решение органа некоммерческой организации о приобретении земельного участка</p> <p>* Утвержденный проект межевания территории</p> <p>* Проект организации и застройки территории некоммерческого объединения (в случае отсутствия утвержденного проекта межевания территории)</p> <p>* Кадастровый паспорт испрашиваемого земельного участка либо кадастровая выписка об испрашиваемом земельном участке</p>

					<p>* Выписка из ЕГРП о правах на приобретаемый земельный участок или уведомление об отсутствии в ЕГРП запрашиваемых сведений о зарегистрированных правах на указанный земельный участок</p> <p>* Выписка из ЕГРЮЛ о юридическом лице, являющемся заявителем</p>
32.	<p>Подпункт 9 пункта 2 статьи 39.6 Земельного кодекса</p>	<p>В аренду</p>	<p>Собственник здания, сооружения, помещений в них и (или) лицо, которому эти объекты недвижимости предоставлены на праве хозяйственного ведения или в случаях, предусмотренных <a href="#">статьей 39.20</a> Земельного кодекса, на праве оперативного управления</p>	<p>Земельный участок, на котором расположены здания, сооружения</p>	<p>Документы, удостоверяющие (устанавливающие) права заявителя на здание, сооружение, если право на такое здание, сооружение не зарегистрировано в ЕГРП</p> <p>Документы, удостоверяющие (устанавливающие) права заявителя на испрашиваемый земельный участок, если право на такой земельный участок не зарегистрировано в ЕГРП</p> <p>Сообщение заявителя (заявителей), содержащее перечень всех зданий, сооружений, расположенных на испрашиваемом земельном участке с указанием их кадастровых (условных, инвентарных) номеров и адресных ориентиров</p> <p>* Кадастровый паспорт испрашиваемого земельного участка либо кадастровая выписка об испрашиваемом земельном участке</p> <p>* Выписка из ЕГРП о правах на приобретаемый земельный участок или</p>

					<p>уведомление об отсутствии в ЕГРП запрашиваемых сведений о зарегистрированных правах на указанный земельный участок</p> <p>* Выписка из ЕГРЮЛ о юридическом лице, являющемся заявителем</p>
33.	<p>Подпункт 10 пункта 2 статьи 39.6 Земельного кодекса</p>	<p>В аренду</p>	<p>Собственник объекта незавершенного строительства</p>	<p>Земельный участок, на котором расположен объект незавершенного строительства</p>	<p>Документы, удостоверяющие (устанавливающие) права заявителя на здание, сооружение, если право на такое здание, сооружение не зарегистрировано в ЕГРП</p> <p>Документы, удостоверяющие (устанавливающие) права заявителя на испрашиваемый земельный участок, если право на такой земельный участок не зарегистрировано в ЕГРП</p> <p>Сообщение заявителя (заявителей), содержащее перечень всех зданий, сооружений, расположенных на испрашиваемом земельном участке, с указанием их кадастровых (условных, инвентарных) номеров и адресных ориентиров</p> <p>* Кадастровый паспорт испрашиваемого земельного участка либо кадастровая выписка об испрашиваемом земельном участке</p> <p>* Выписка из ЕГРП о правах на приобретаемый земельный участок или уведомление об отсутствии в ЕГРП запрашиваемых сведений о</p>

					<p>зарегистрированных правах на указанный земельный участок</p> <p>* Выписка из ЕГРЮЛ о юридическом лице, являющемся заявителем</p>
34.	<p>Подпункт 11 пункта 2 статьи 39.6 Земельного кодекса</p>	В аренду	<p>Юридическое лицо, использующее земельный участок на праве постоянного (бессрочного) пользования</p>	<p>Земельный участок, принадлежащий юридическому лицу на праве постоянного (бессрочного) пользования</p>	<p>Документы, удостоверяющие (устанавливающие) права заявителя на испрашиваемый земельный участок, если право на такой земельный участок не зарегистрировано в ЕГРП</p> <p>* Кадастровый паспорт испрашиваемого земельного участка либо кадастровая выписка об испрашиваемом земельном участке</p> <p>* Выписка из ЕГРП о правах на приобретаемый земельный участок или уведомление об отсутствии в ЕГРП запрашиваемых сведений о зарегистрированных правах на указанный земельный участок</p> <p>* Выписка из ЕГРЮЛ о юридическом лице, являющемся заявителем</p>
35.	<p>Подпункт 12 пункта 2 статьи 39.6 Земельного кодекса</p>	В аренду	<p>Крестьянское (фермерское) хозяйство или сельскохозяйственная организация, использующая земельный участок, находящийся в</p>	<p>Земельный участок, находящийся в муниципальной собственности и выделенный в счет земельных долей, находящихся в муниципальной</p>	<p>* Кадастровый паспорт испрашиваемого земельного участка, либо кадастровая выписка об испрашиваемом земельном участке</p> <p>* Выписка из ЕГРП о правах на приобретаемый земельный участок или уведомление об отсутствии в ЕГРП запрашиваемых сведений о зарегистрированных правах на указанный</p>

			муниципальной собственности и выделенный в счет земельных долей, находящихся в муниципальной собственности	собственности	земельный участок * Выписка из ЕГРЮЛ о юридическом лице, являющемся заявителем * Выписка из ЕГРИП об индивидуальном предпринимателе, являющемся заявителем
36.	<a href="#">Подпункт 13 пункта 2 статьи 39.6</a> Земельного кодекса	В аренду	Лицо, с которым заключен договор о развитии застроенной территории	Земельный участок, образованный в границах застроенной территории, в отношении которой заключен договор о ее развитии	Договор о развитии застроенной территории * Кадастровый паспорт испрашиваемого земельного участка либо кадастровая выписка об испрашиваемом земельном участке  * Выписка из ЕГРП о правах на приобретаемый земельный участок (за исключением случаев образования земельных участков, государственная собственность на которые не разграничена) или уведомление об отсутствии в ЕГРП запрашиваемых сведений о зарегистрированных правах на указанный земельный участок  * Утвержденный проект планировки и утвержденный проект межевания территории  * Выписка из ЕГРЮЛ о юридическом лице, являющемся заявителем
37.	<a href="#">Подпункт 13.1 пункта 2 статьи 39.6</a> Земельного кодекса	В аренду	Юридическое лицо, с которым заключен договор	Земельный участок, предназначенный	Договор об освоении территории в целях строительства жилья экономического класса



			<p>об освоении территории в целях строительства жилья экономического класса</p>	<p>для освоения территории в целях строительства жилья экономического класса</p>	<p>* Утвержденный проект планировки и утвержденный проект межевания территории</p> <p>* Кадастровый паспорт испрашиваемого земельного участка либо кадастровая выписка об испрашиваемом земельном участке</p> <p>* Выписка из ЕГРП о правах на приобретаемый земельный участок или уведомление об отсутствии в ЕГРП запрашиваемых сведений о зарегистрированных правах на указанный земельный участок</p> <p>* Выписка из ЕГРЮЛ о юридическом лице, являющемся заявителем</p>
38.	<p>Подпункт 13.1 пункта 2 статьи 39.6 Земельного кодекса</p>	<p>В аренду</p>	<p>Юридическое лицо, с которым заключен договор о комплексном освоении территории в целях строительства жилья экономического класса</p>	<p>Земельный участок, предназначенный для комплексного освоения территории в целях строительства жилья экономического класса</p>	<p>Договор о комплексном освоении территории в целях строительства жилья экономического класса</p> <p>* Утвержденный проект планировки и утвержденный проект межевания территории</p> <p>* Кадастровый паспорт испрашиваемого земельного участка либо кадастровая выписка об испрашиваемом земельном участке</p> <p>* Выписка из ЕГРП о правах на приобретаемый земельный участок или уведомление об отсутствии в ЕГРП запрашиваемых сведений о зарегистрированных правах на указанный</p>

					<p>земельный участок</p> <p>* Выписка из ЕГРЮЛ о юридическом лице, являющемся заявителем</p>
39.	<p><a href="#">Подпункт 14 пункта 2 статьи 39.6</a> Земельного кодекса</p>	В аренду	<p>Гражданин, имеющий право на первоочередное или внеочередное приобретение земельных участков</p>	<p>Случаи предоставления земельных участков устанавливаются федеральным законом или законом субъекта Российской Федерации</p>	<p>Выданный уполномоченным органом документ, подтверждающий принадлежность гражданина к категории граждан, обладающих правом на первоочередное или внеочередное приобретение земельных участков</p> <p>* Кадастровый паспорт испрашиваемого земельного участка либо кадастровая выписка об испрашиваемом земельном участке (в случае если заявитель указал кадастровый номер земельного участка в заявлении)</p> <p>* Выписка из ЕГРП о правах на приобретаемый земельный участок или уведомление об отсутствии в ЕГРП запрашиваемых сведений о зарегистрированных правах на указанный земельный участок</p>
40.	<p><a href="#">Подпункт 16 пункта 2 статьи 39.6</a> Земельного кодекса</p>	В аренду	<p>Гражданин или юридическое лицо, у которого изъят для государственных или муниципальных нужд предоставленный</p>	<p>Земельный участок, предоставляемый взамен земельного участка, предоставленного гражданину или юридическому лицу на праве</p>	<p>Соглашение об изъятии земельного участка для государственных или муниципальных нужд или решение суда, на основании которого земельный участок изъят для государственных или муниципальных нужд</p> <p>* Кадастровый паспорт испрашиваемого земельного участка либо кадастровая выписка об испрашиваемом земельном участке</p>

			на праве аренды земельный участок	аренды и изымаемого для государственных или муниципальных нужд	* Выписка из ЕГРП о правах на приобретаемый земельный участок или уведомление об отсутствии в ЕГРП запрашиваемых сведений о зарегистрированных правах на указанный земельный участок  * Выписка из ЕГРЮЛ о юридическом лице, являющемся заявителем
41.	<a href="#">Подпункт 17 пункта 2 статьи 39.6</a> Земельного кодекса	В аренду	Религиозная организация	Земельный участок, предназначенный для осуществления сельскохозяйствен ного производства	* Кадастровый паспорт испрашиваемого земельного участка, либо кадастровая выписка об испрашиваемом земельном участке  * Выписка из ЕГРП о правах на приобретаемый земельный участок или уведомление об отсутствии в ЕГРП запрашиваемых сведений о зарегистрированных правах на указанный земельный участок  * Выписка из ЕГРЮЛ о юридическом лице, являющемся заявителем
42.	<a href="#">Подпункт 17 пункта 2 статьи 39.6</a> Земельного кодекса	В аренду	Казачье общество	Земельный участок, предназначенный для осуществления сельскохозяйствен ного производства, сохранения и развития традиционного образа жизни и хозяйствования	Свидетельство о внесении казачьего общества в государственный Реестр казачьих обществ в Российской Федерации  * Кадастровый паспорт испрашиваемого земельного участка либо кадастровая выписка об испрашиваемом земельном участке  * Выписка из ЕГРП о правах на приобретаемый земельный участок или уведомление об отсутствии в ЕГРП

				казачьих обществ	запрашиваемых сведений о зарегистрированных правах на указанный земельный участок * Выписка из ЕГРЮЛ о юридическом лице, являющемся заявителем
43.	Подпункт 18 пункта 2 статьи 39.6 Земельного кодекса	В аренду	Лицо, которое имеет право на приобретение в собственность земельного участка, находящегося в государственной или муниципальной собственности, без проведения торгов, в том числе бесплатно	Земельный участок, ограниченный в обороте	Документ, предусмотренный настоящим Перечнем, подтверждающий право заявителя на предоставление земельного участка в собственность без проведения торгов * Кадастровый паспорт испрашиваемого земельного участка либо кадастровая выписка об испрашиваемом земельном участке  * Выписка из ЕГРП о правах на приобретаемый земельный участок или уведомление об отсутствии в ЕГРП запрашиваемых сведений о зарегистрированных правах на указанный земельный участок  * Выписка из ЕГРЮЛ о юридическом лице, являющемся заявителем
44.	Подпункт 19 пункта 2 статьи 39.6 Земельного кодекса	В аренду	Гражданин, испрашивающий земельный участок для сенокосения, выпаса сельскохозяйственных животных, ведения огородничества	Земельный участок, предназначенный для сенокосения, выпаса сельскохозяйственных животных, ведения огородничества,	* Кадастровый паспорт испрашиваемого земельного участка либо кадастровая выписка об испрашиваемом земельном участке (в случае если заявитель указал кадастровый номер земельного участка в заявлении)  * Выписка из ЕГРП о правах на приобретаемый земельный участок или

			или земельный участок, расположенный за границами населенного пункта, для ведения личного подсобного хозяйства	или земельный участок, расположенный за границами населенного пункта, предназначенный для ведения личного подсобного хозяйства	уведомление об отсутствии в ЕГРП запрашиваемых сведений о зарегистрированных правах на указанный земельный участок
45.	Подпункт 20 пункта 2 статьи 39.6 Земельного кодекса	В аренду	Недропользователь	Земельный участок, необходимый для проведения работ, связанных с использованием недрами	<p>Выдержка из лицензии на пользование недрами, подтверждающая границы горного отвода (за исключением сведений, содержащих государственную тайну)</p> <p>* Кадастровый паспорт испрашиваемого земельного участка либо кадастровая выписка об испрашиваемом земельном участке</p> <p>* Выписка из ЕГРП о правах на приобретаемый земельный участок или уведомление об отсутствии в ЕГРП запрашиваемых сведений о зарегистрированных правах на указанный земельный участок</p> <p>* Выписка из ЕГРЮЛ о юридическом лице, являющемся заявителем</p>
46.	Подпункт 21 пункта 2 статьи 39.6 Земельного кодекса	В аренду	Резидент особой экономической зоны	Земельный участок, расположенный в границах особой	<p>Свидетельство, удостоверяющее регистрацию лица в качестве резидента особой экономической зоны</p> <p>* Кадастровый паспорт испрашиваемого</p>

				экономической зоны или на прилегающей к ней территории	<p>земельного участка либо кадастровая выписка об испрашиваемом земельном участке</p> <p>* Выписка из ЕГРП о правах на приобретаемый земельный участок или уведомление об отсутствии в ЕГРП запрашиваемых сведений о зарегистрированных правах на указанный земельный участок</p> <p>* Выписка из ЕГРЮЛ о юридическом лице, являющемся заявителем</p>
47.	<p><a href="#">Подпункт 21 пункта 2 статьи 39.6</a> Земельного кодекса</p>	В аренду	<p>Управляющая компания, привлеченная для выполнения функций по созданию за счет средств федерального бюджета, бюджета субъекта Российской Федерации, местного бюджета, внебюджетных источников финансирования объектов недвижимости в границах особой экономической зоны и на прилегающей к ней</p>	<p>Земельный участок, расположенный в границах особой экономической зоны или на прилегающей к ней территории</p>	<p>Соглашение об управлении особой экономической зоной</p> <p>* Кадастровый паспорт испрашиваемого земельного участка либо кадастровая выписка об испрашиваемом земельном участке</p> <p>* Выписка из ЕГРП о правах на приобретаемый земельный участок или уведомление об отсутствии в ЕГРП запрашиваемых сведений о зарегистрированных правах на указанный земельный участок</p> <p>* Выписка из ЕГРЮЛ о юридическом лице, являющемся заявителем</p>

			территории и по управлению этими и ранее созданными объектами недвижимости		
48.	Подпункт 22 пункта 2 статьи 39.6 Земельного кодекса	В аренду	Лицо, с которым уполномоченным Правительством Российской Федерации федеральным органом исполнительной власти заключено соглашение о взаимодействии в сфере развития инфраструктуры особой экономической зоны	Земельный участок, расположенный в границах особой экономической зоны или на прилегающей к ней территории, предназначенный для строительства объектов инфраструктуры этой зоны	Соглашение о взаимодействии в сфере развития инфраструктуры особой экономической зоны * Кадастровый паспорт испрашиваемого земельного участка либо кадастровая выписка об испрашиваемом земельном участке  * Выписка из ЕГРП о правах на приобретаемый земельный участок или уведомление об отсутствии в ЕГРП запрашиваемых сведений о зарегистрированных правах на указанный земельный участок  * Выписка из ЕГРЮЛ о юридическом лице, являющемся заявителем
49.	Подпункт 23 пункта 2 статьи 39.6 Земельного кодекса	В аренду	Лицо, с которым заключено концессионное соглашение	Земельный участок, необходимый для осуществления деятельности, предусмотренной концессионным соглашением	Концессионное соглашение * Кадастровый паспорт испрашиваемого земельного участка либо кадастровая выписка об испрашиваемом земельном участке  * Выписка из ЕГРП о правах на приобретаемый земельный участок или уведомление об отсутствии в ЕГРП запрашиваемых сведений о

					<p>зарегистрированных правах на указанный земельный участок</p> <p>* Выписка из ЕГРЮЛ о юридическом лице, являющемся заявителем</p>
50.	<p>Подпункт 23.1 пункта 2 статьи 39.6 Земельного кодекса</p>	В аренду	<p>Лицо, заключившее договор об освоении территории в целях строительства и эксплуатации наемного дома коммерческого использования</p>	<p>Земельный участок, предназначенный для освоения территории в целях строительства и эксплуатации наемного дома коммерческого использования</p>	<p>Договор об освоении территории в целях строительства и эксплуатации наемного дома коммерческого использования</p> <p>* Утвержденный проект планировки и утвержденный проект межевания территории</p> <p>* Кадастровый паспорт испрашиваемого земельного участка либо кадастровая выписка об испрашиваемом земельном участке</p> <p>* Выписка из ЕГРП о правах на приобретаемый земельный участок или уведомление об отсутствии в ЕГРП запрашиваемых сведений о зарегистрированных правах на указанный земельный участок</p> <p>* Выписка из ЕГРЮЛ о юридическом лице, являющемся заявителем</p>
51.	<p>Подпункт 23.1 пункта 2 статьи 39.6 Земельного кодекса</p>	В аренду	<p>Юридическое лицо, заключившее договор об освоении территории в целях строительства и</p>	<p>Земельный участок, предназначенный для освоения территории в целях строительства и</p>	<p>Договор об освоении территории в целях строительства и эксплуатации наемного дома социального использования</p> <p>* Утвержденный проект планировки и утвержденный проект межевания территории</p>



			эксплуатации наемного дома социального использования	эксплуатации наемного дома социального использования	<p>* Кадастровый паспорт испрашиваемого земельного участка либо кадастровая выписка об испрашиваемом земельном участке</p> <p>* Выписка из ЕГРП о правах на приобретаемый земельный участок или уведомление об отсутствии в ЕГРП запрашиваемых сведений о зарегистрированных правах на указанный земельный участок</p> <p>* Выписка из ЕГРЮЛ о юридическом лице, являющемся заявителем</p>
52.	Подпункт 24 пункта 2 статьи 39.6 Земельного кодекса	В аренду	Лицо, с которым заключено охотхозяйственное соглашение	Земельный участок, необходимый для осуществления видов деятельности в сфере охотничьего хозяйства	<p>Охотхозяйственное соглашение</p> <p>* Кадастровый паспорт испрашиваемого земельного участка либо кадастровая выписка об испрашиваемом земельном участке</p> <p>* Выписка из ЕГРП о правах на приобретаемый земельный участок или уведомление об отсутствии в ЕГРП запрашиваемых сведений о зарегистрированных правах на указанный земельный участок</p> <p>* Выписка из ЕГРЮЛ о юридическом лице, являющемся заявителем</p> <p>* Выписка из ЕГРИП об индивидуальном предпринимателе, являющемся заявителем</p>
53.	Подпункт 25 пункта 2 статьи 39.6	В аренду	Лицо, испрашивающее	Земельный участок,	<p>* Кадастровый паспорт испрашиваемого земельного участка либо кадастровая</p>

	Земельного кодекса		земельный участок для размещения водохранилища и (или) гидротехнического сооружения	предназначенный для размещения водохранилища и (или) гидротехнического сооружения	выписка об испрашиваемом земельном участке  * Выписка из ЕГРП о правах на приобретаемый земельный участок или уведомление об отсутствии в ЕГРП запрашиваемых сведений о зарегистрированных правах на указанный земельный участок  * Выписка из ЕГРЮЛ о юридическом лице, являющемся заявителем  * Выписка из ЕГРИП об индивидуальном предпринимателе, являющемся заявителем
54.	<a href="#">Подпункт 26 пункта 2 статьи 39.6</a> Земельного кодекса	В аренду	Государственная компания "Российские автомобильные дороги"	Земельный участок, необходимый для осуществления деятельности Государственной компании "Российские автомобильные дороги", расположенный в границах полосы отвода и придорожной полосы автомобильной дороги	* Кадастровый паспорт испрашиваемого земельного участка либо кадастровая выписка об испрашиваемом земельном участке  * Выписка из ЕГРП о правах на приобретаемый земельный участок или уведомление об отсутствии в ЕГРП запрашиваемых сведений о зарегистрированных правах на указанный земельный участок  * Выписка из ЕГРЮЛ о юридическом лице, являющемся заявителем
55.	<a href="#">Подпункт 27 пункта 2 статьи 39.6</a>	В аренду	Открытое акционерное	Земельный участок,	* Кадастровый паспорт испрашиваемого земельного участка либо кадастровая

	Земельного кодекса		общество "Российские железные дороги"	необходимый для осуществления деятельности открытого акционерного общества "Российские железные дороги", предназначенный для размещения объектов инфраструктуры железнодорожного транспорта общего пользования	выписка об испрашиваемом земельном участке  * Выписка из ЕГРП о правах на приобретаемый земельный участок или уведомление об отсутствии в ЕГРП запрашиваемых сведений о зарегистрированных правах на указанный земельный участок  * Выписка из ЕГРЮЛ о юридическом лице, являющемся заявителем
56.	<a href="#">Подпункт 28 пункта 2 статьи 39.6</a> Земельного кодекса	В аренду	Резидент зоны территориального развития, включенный в реестр резидентов зоны территориального развития	Земельный участок в границах зоны территориального развития	Инвестиционная декларация, в составе которой представлен инвестиционный проект  * Кадастровый паспорт испрашиваемого земельного участка либо кадастровая выписка об испрашиваемом земельном участке  * Выписка из ЕГРП о правах на приобретаемый земельный участок или уведомление об отсутствии в ЕГРП запрашиваемых сведений о зарегистрированных правах на указанный земельный участок  * Выписка из ЕГРЮЛ о юридическом лице, являющемся заявителем
57.	<a href="#">Подпункт 29 пункта 2</a>	В аренду	Лицо, обладающее	Земельный	* Решение о предоставлении в пользование

	<p>статьи 39.6 Земельного кодекса</p>		<p>правом на добычу (вылов) водных биологических ресурсов</p>	<p>участок, необходимый для осуществления деятельности, предусмотренной решением о предоставлении в пользование водных биологических ресурсов, договором о предоставлении рыбопромыслового участка, договором пользования водными биологическими ресурсами</p>	<p>водных биологических ресурсов либо договор о предоставлении рыбопромыслового участка, договор пользования водными биологическими ресурсами</p> <p>* Кадастровый паспорт испрашиваемого земельного участка либо кадастровая выписка об испрашиваемом земельном участке</p> <p>* Выписка из ЕГРП о правах на приобретаемый земельный участок или уведомление об отсутствии в ЕГРП запрашиваемых сведений о зарегистрированных правах на указанный земельный участок</p> <p>* Выписка из ЕГРЮЛ о юридическом лице, являющемся заявителем</p>
58.	<p>Подпункт 30 пункта 2 статьи 39.6 Земельного кодекса</p>	<p>В аренду</p>	<p>Юридическое лицо, осуществляющее размещение ядерных установок, радиационных источников, пунктов хранения ядерных материалов и радиоактивных веществ, пунктов хранения, хранилищ</p>	<p>Земельный участок, предназначенный для размещения ядерных установок, радиационных источников, пунктов хранения ядерных материалов и радиоактивных веществ, пунктов хранения, хранилищ радиоактивных</p>	<p>* Решение Правительства Российской Федерации о сооружении ядерных установок, радиационных источников, пунктов хранения ядерных материалов и радиоактивных веществ, пунктов хранения, хранилищ радиоактивных отходов и пунктов захоронения радиоактивных отходов и о месте их размещения</p> <p>* Кадастровый паспорт испрашиваемого земельного участка либо кадастровая выписка об испрашиваемом земельном участке</p> <p>* Выписка из ЕГРП о правах на приобретаемый земельный участок или</p>

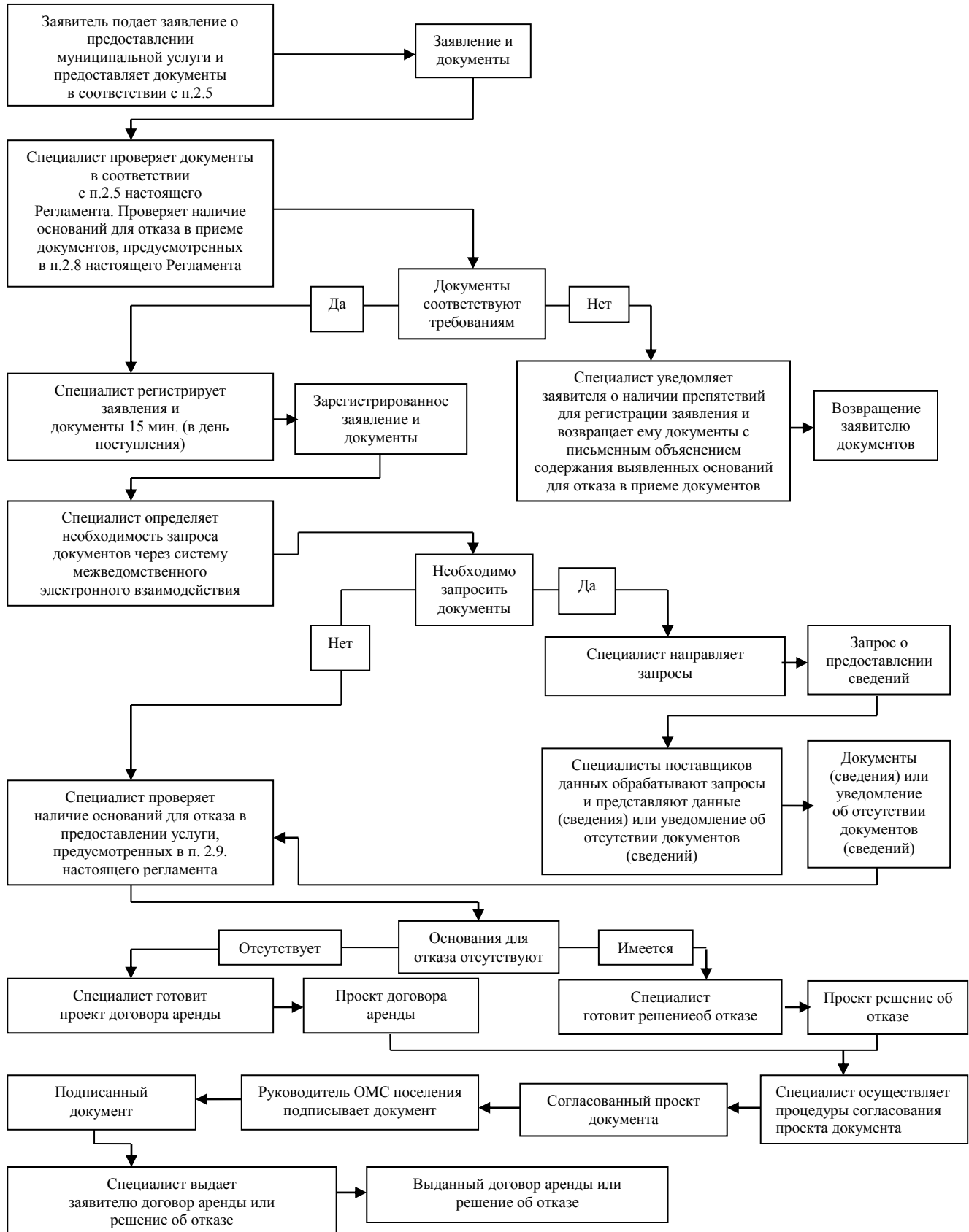
			радиоактивных отходов и пунктов захоронения радиоактивных отходов	отходов и пунктов захоронения радиоактивных отходов	уведомление об отсутствии в ЕГРП запрашиваемых сведений о зарегистрированных правах на указанный земельный участок  * Выписка из ЕГРЮЛ о юридическом лице, являющемся заявителем
59.	Подпункт 31 пункта 2 статьи 39.6 Земельного кодекса	В аренду	Гражданин или юридическое лицо, являющиеся арендатором земельного участка, предназначенного для ведения сельскохозяйственного производства	Земельный участок, предназначенный для ведения сельскохозяйственного производства и используемый на основании договора аренды	Документы, подтверждающие использование земельного участка в соответствии с Федеральным <a href="#">законом</a> от 24 июля 2002 г. N 101-ФЗ "Об обороте земель сельскохозяйственного назначения"  * Кадастровый паспорт испрашиваемого земельного участка либо кадастровая выписка об испрашиваемом земельном участке  * Выписка из ЕГРП о правах на приобретаемый земельный участок или уведомление об отсутствии в ЕГРП запрашиваемых сведений о зарегистрированных правах на указанный земельный участок  * Выписка из ЕГРЮЛ о юридическом лице, являющемся заявителем  * Выписка из ЕГРИП об индивидуальном предпринимателе, являющемся заявителем
60.	Подпункт 32 пункта 2 статьи 39.6 Земельного кодекса	В аренду	Арендатор земельного участка, имеющий право на заключение нового	Земельный участок, используемый на основании договора аренды	Документы, удостоверяющие (устанавливающие) права заявителя на испрашиваемый земельный участок, если право на такой земельный участок не зарегистрировано в ЕГРП

			договора аренды земельного участка		<p>* Кадастровый паспорт испрашиваемого земельного участка либо кадастровая выписка об испрашиваемом земельном участке</p> <p>* Выписка из ЕГРП о правах на приобретаемый земельный участок или уведомление об отсутствии в ЕГРП запрашиваемых сведений о зарегистрированных правах на указанный земельный участок</p> <p>* Выписка из ЕГРЮЛ о юридическом лице, являющемся заявителем</p>
--	--	--	------------------------------------	--	--

<1> Документы представляются (направляются) в подлиннике (в копии, если документы являются общедоступными) либо в копиях, заверяемых должностным лицом органа исполнительной власти или органа местного самоуправления, принимающего заявление о приобретении прав на земельный участок.

<2> Документы, обозначенные символом "\*\*", запрашиваются органом, уполномоченным на распоряжение земельными участками, находящимися в государственной или муниципальной собственности (далее - уполномоченный орган), посредством межведомственного информационного взаимодействия.

### Блок-схема последовательности действий при предоставлении муниципальной услуги



## Список удаленных рабочих мест и график приема документов

№ п/п	Место расположения удаленного рабочего места	Обслуживаемые населенные пункты	График приема документов
1	Республика Татарстан, Ютазинский муниципальный район, с.Дым-Тамак, ул. Новая, д.4 в	с.Дым-Тамак, д.Алабакуль, д.Яссы-Тугай, д.Тарлау, д.Ак-Юл, п.Екатериновка	вт., чт с 7.30. до 16.00 час



Руководителю \_\_\_\_\_  
 (органа местного самоуправления сельского  
 поселения)  
 От: \_\_\_\_\_

**Заявление  
 об исправлении технической ошибки**

Сообщаю об ошибке, допущенной при оказании муниципальной услуги

\_\_\_\_\_ (наименование услуги)

Записано: \_\_\_\_\_

Правильные сведения: \_\_\_\_\_

Прошу исправить допущенную техническую ошибку и внести соответствующие изменения в документ, являющийся результатом муниципальной услуги.

Прилагаю следующие документы:

- 1.
- 2.
- 3.

Настоящим, Я, \_\_\_\_\_, зарегистрирован \_\_\_\_\_  
 (фамилия, имя, отчество субъекта персональных данных)  
 по адресу: \_\_\_\_\_,  
 (указывается адрес субъекта персональных данных)

документ, удостоверяющий личность: \_\_\_\_\_  
 (наименование и номер основного

\_\_\_\_\_ документа, удостоверяющего личность, сведения о дате выдачи указанного документа и \_\_\_\_\_,  
 в целях \_\_\_\_\_,  
 \_\_\_\_\_ (указать цель обработки)

в соответствии с п. 4 ст. 9 Федерального закона от 27.07.2006 № 152-ФЗ «О персональных данных», даю согласие \_\_\_\_\_

(орган местного самоуправления городского (сельского) поселения)

(оператор), находящемуся по адресу: \_\_\_\_\_, на автоматизированную, а также без использования средств автоматизации обработку моих персональных данных, а именно \_\_\_\_\_ (указать

\_\_\_\_\_ перечень персональных данных, на обработку которых дается согласие субъекта \_\_\_\_\_, то есть на совершение действий, предусмотренных п. 3 ст. 3 персональных

данных) Федерального закона от 27.07.2006 № 152-ФЗ «О персональных данных».

Об ответственности за достоверность представленных сведений предупрежден(а).

Подтверждаю, что ознакомлен(а) с положениями Федерального закона от 27.07.2006 № 152-ФЗ «О персональных данных», в том числе с правами и обязанностями в области защиты персональных данных. Кроме того, я уведомлен(а), что Оператор имеет право предоставлять информацию по официальному запросу третьих лиц только в установленных законом случаях.

Настоящее согласие действует со дня его подписания до дня отзыва в письменной форме.

\_\_\_\_\_ «\_\_» \_\_\_\_ 20\_\_ г. (Ф.И.О.  
 субъекта персональных данных) (подпись)

Даю свое согласие на участие в опросе по оценке качества предоставленной мне муниципальной услуги по телефону: \_\_\_\_\_.

\_\_\_\_\_ (дата) \_\_\_\_\_ (подпись) (\_\_\_\_\_) (Ф.И.О.)

Приложение  
 (справочное)

**Реквизиты должностных лиц, ответственных за предоставление муниципальной услуги и осуществляющих контроль ее исполнения**

Должность	Телефон	Электронный адрес
Глава Дым-Тамакского сельского поселения	4-52-37	Dtam.Utz@tatar.ru
Секретарь исполнительного комитета Дым-Тамакского сельского поселения	4-52-37	Dtam.Utz@tatar.ru

**Административный регламент  
предоставления муниципальной услуги по предоставлению земельного участка,  
находящегося в муниципальной собственности, в собственность (аренду) гражданам  
и крестьянским (фермерским) хозяйствам для осуществления крестьянским  
(фермерским) хозяйством его деятельности**

**I. Общие положения**

1.1. Настоящий административный регламент предоставления муниципальной услуги (далее – Регламент) устанавливает стандарт и порядок предоставления муниципальной услуги по предоставлению земельного участка, из земель государственная собственность на которые не разграничена и которые расположены на территории Исполнительного комитета Дым-Тамакского сельского поселения Ютазинского муниципального района Республики Татарстан, при наличии утвержденных правил землепользования и застройки Дым-Тамакского сельского поселения, в собственность (аренду) гражданам и крестьянским (фермерским) хозяйствам для осуществления крестьянским (фермерским) хозяйством его деятельности (далее – муниципальная услуга).

1.2. Получатели муниципальной услуги: физические лица (далее - заявитель).

1.3. Муниципальная услуга предоставляется Исполнительным комитетом Дым-Тамакского сельского поселения Ютазинского муниципального района Республики Татарстан (далее – ОМС поселения).

1.3.1. Место нахождения ОМС поселения: Республика Татарстан, Ютазинский муниципальный район, с. Дым-Тамак, ул. Новая, д.4 в.

График работы:

понедельник – пятница: с 7.30 до 16.00;

суббота, с 7.30 до 16.00;

воскресенье: выходной день.

Время перерыва для отдыха и питания устанавливается правилами внутреннего трудового распорядка.

Справочный телефон: 4-52-37.

1.3.2. Адрес официального сайта в информационно-телекоммуникационной сети «Интернет» (далее – сеть «Интернет»): ([http:// www.jutaza.tatarstan.ru](http://www.jutaza.tatarstan.ru)).

1.3.3. Информация о муниципальной услуге может быть получена:

1) посредством информационных стендов, содержащих визуальную и текстовую информацию о муниципальной услуге, расположенных в помещениях ОМС поселения для работы с заявителями;

2) посредством сети «Интернет» на официальном сайте Ютазинского муниципального района Республики Татарстан ([http:// www.jutaza.tatarstan.ru](http://www.jutaza.tatarstan.ru));

3) на Портале государственных и муниципальных услуг Республики Татарстан (<http://uslugi.tatar.ru/>);

4) на Едином портале государственных и муниципальных услуг (функций) (<http://www.gosuslugi.ru/>);

5) в ОМС поселения:

при устном обращении - лично или по телефону;

при письменном (в том числе в форме электронного документа) обращении – на бумажном носителе по почте, в электронной форме – по электронной почте.

б) при наличии заключенного соглашения о взаимодействии Исполнительного комитета Ютазинского муниципального района Республики Татарстан и Исполнительного комитета Дым-Тамакского сельского поселения Ютазинского муниципального района Республики Татарстан по вопросам управления земельными участками, государственная собственность на которые не разграничена и которые расположены на территории поселения, при наличии утвержденных правил землепользования и застройки Дым-Тамакского сельского поселения, в Палате имущественных и земельных отношений Ютазинского муниципального района Республики Татарстан (далее – Палата):

при устном обращении - лично или по телефону;

при письменном (в том числе в форме электронного документа) обращении – на бумажном носителе по почте, в электронной форме – по электронной почте.

1.3.4. Информация по вопросам предоставления муниципальной услуги размещается секретарем исполнительного комитета поселения на официальном сайте Ютазинского муниципального района Республики Татарстан и на информационных стендах в помещениях ОМС поселения для работы с заявителями.

Информация, размещаемая на информационных стендах, включает в себя сведения о муниципальной услуге, содержащееся в пунктах 9 подпунктах 1.1, 1.3.1, 2.3, 2.5, 2.8, 2.10, 2.11, 5.1 настоящего Регламента.

1.4. Предоставление услуги осуществляется в соответствии с:

Гражданским кодексом Российской Федерации от 30.11.1994 № 51-ФЗ (Собрание законодательства РФ, 05.12.1994, №32, ст.3301) (далее – ГК РФ);

Жилищным кодексом Российской Федерации от 29.12.2004 №188-ФЗ (Собрание законодательства РФ, 03.01.2005, №1 (часть 1), ст.14) (далее – ЖК РФ);

Земельным кодексом Российской Федерации от 25.10.2001 №136-ФЗ (Собрание законодательства РФ, 29.10.2001, №44, ст. 4147) (далее – ЗК РФ);

Градостроительным кодексом Российской Федерации от 29.12.2004 №190-ФЗ (далее – ГрК РФ) (Собрание законодательства РФ, 03.01.2005, №1 (часть 1), ст.16);

Федеральным законом от 11.06.2003 №74-ФЗ «О крестьянском (фермерском) хозяйстве» (далее – Федеральный закон – 74-ФЗ) (Собрание законодательства РФ, 16.06.2003, №24, ст.2249);

Федеральным законом от 06.10.2003 №131-ФЗ «Об общих принципах организации местного самоуправления в Российской Федерации» (далее – Федеральный закон №131-ФЗ) (Собрание законодательства РФ, 06.10.2003, №40, ст.3822);

Федеральным законом от 27.07.2010 №210-ФЗ «Об организации предоставления государственных и муниципальных услуг» (Собрание законодательства Российской Федерации, 02.08.2010, №31, ст.4179) (далее – Федеральный закон № 210-ФЗ);

приказом Минэкономразвития России от 27.11.2014 №762 «Об утверждении требований к подготовке схемы расположения земельного участка или земельных участков на кадастровом плане территории и формату схемы расположения земельного участка или земельных участков на кадастровом плане территории при подготовке схемы расположения земельного участка или земельных участков на кадастровом плане территории в форме электронного документа, формы схемы расположения земельного участка или земельных участков на кадастровом плане территории, подготовка которой осуществляется в форме документа на бумажном носителе» (далее – приказ №762) (Официальный интернет-портал правовой информации <http://www.pravo.gov.ru>, 18.02.2015);

Законом Республики Татарстан от 28.07.2004 № 45-ЗРТ «О местном самоуправлении в Республике Татарстан» (Республика Татарстан, №155-156, 03.08.2004) (далее – Закон РТ №45-ЗРТ);

Земельным кодексом Республики Татарстан 10.07.1998 №1736 (далее – ЗК РТ) (Республика Татарстан, №10-11, 22.01.2005);

Порядком определения цены земельных участков, находящихся в собственности Республики Татарстан, или земельных участков, государственная собственность на которые не разграничена, продажа которых осуществляется без проведения торгов, утвержденным постановлением Кабинета Министров Республики Татарстан от 11.06.2015г. №432;

Уставом муниципального образования «Дым-Тамакское сельское поселение» Ютазинского муниципального района Республики Татарстан, принятого Решением Совета Дым-Тамакского сельского поселения Ютазинского муниципального района Республики Татарстан от 14.06.2012г. № 11 (далее – Устав);

Положением об исполнительном комитете Дым-Тамакского сельского поселения Ютазинского муниципального района Республики Татарстан, утвержденным Решением Совета Дым-Тамакского сельского поселения Ютазинского муниципального района Республики Татарстан от 15.11.2006г. №12 (далее – Положение об ОМС поселения);

Градостроительным уставом (или Правилами землепользования и застройки) принятым Решением Совета поселка городского типа Уруссу Ютазинского муниципального района от 27.12.2013 г. №26 (далее – Градостроительный устав);

Правилами внутреннего трудового распорядка Дым-Тамакского сельского поселения Ютазинского муниципального района Республики Татарстан (далее – Правила).

1.5. В настоящем Регламенте используются следующие термины и определения:

удаленное рабочее место многофункционального центра предоставления государственных и муниципальных услуг – окно приема и выдачи документов, консультирования заявителей в Палате имущественных и земельных отношений Ютазинского муниципального района;

техническая ошибка – ошибка (описка, опечатка, грамматическая или арифметическая ошибка либо подобная ошибка), допущенная органом, предоставляющим муниципальную услугу, и приведшая к несоответствию сведений, внесенных в документ (результат муниципальной услуги), сведениям в документах, на основании которых вносились сведения;

В настоящем Регламенте под заявлением о предоставлении муниципальной услуги (далее - заявление) понимается запрос о предоставлении муниципальной услуги (п.2 ст.2 Федерального закона от 27.07.2010 №210-ФЗ). Заявление заполняется на стандартном бланке (приложение №1).

## II. Стандарт предоставления муниципальной услуги

Наименование требования к стандарту предоставления муниципальной услуги	Содержание требований к стандарту	Нормативный акт, устанавливающий муниципальную услугу или требование
2.1. Наименование услуги	Предоставлению земельного участка, из земель государственная собственность на которые не разграничена и которые расположены на территории Исполнительного комитета Дым-Тамакского сельского поселения Ютазинского муниципального района Республики Татарстан, при наличии утвержденных правил землепользования и застройки Дым-Тамакского сельского поселения	
2.2. Наименование органа, предоставляющего услугу	Исполнительный комитет Дым-Тамакского сельского поселения Ютазинского муниципального района Республики Татарстан	Устав; Положение,
2.3. Результат предоставления услуги	Постановление исполкома о предоставлении земельного участка. Договор купли-продажи (аренды) земельного участка. Письмо об отказе в предоставлении муниципальной услуги	ЗК РФ
2.4. Срок предоставления услуги	Не более 12 дней <sup>31</sup> с момента регистрации заявления, не включая срока приема заявлений о предоставлении в аренду испрашиваемого заявителем земельного участка (30 дней) и срока с момента объявления о проведении аукциона по момент его проведения (30 дней), срока согласования с нефтяными компаниями (при необходимости)	
2.5. Исчерпывающий перечень документов, необходимых в соответствии	1) Заявление; 2) Документы, удостоверяющие личность; 3) Документ, подтверждающий полномочия представителя	

<sup>31</sup>Срок предоставления муниципальной услуги определен исходя из суммарного срока, минимально необходимого для осуществления административных процедур. Длительность административных процедур исчисляется в рабочих днях.

с законодательными или иными нормативными правовыми актами для предоставления услуги	(если от имени заявителя действует представитель); 4) Утвержденная схема расположения земельного участка на кадастровом плане территорий (если земельный участок предстоит образовать и не утвержден проект межевания территории, в границах которой предусмотрено образование земельного участка)	
2.6. Исчерпывающий перечень документов, необходимых в соответствии с нормативными правовыми актами для предоставления муниципальной услуги, которые находятся в распоряжении государственных органов, органов местного самоуправления и иных организаций и которые заявитель вправе представить	Получаются в рамках межведомственного взаимодействия: 1) Выписка из Единого государственного реестра прав на недвижимое имущество и сделок с ним (содержащая общедоступные сведения о зарегистрированных правах на объект недвижимости) (о правах на здание, строение, сооружение); 2) Выписка из Единого государственного реестра прав на недвижимое имущество и сделок с ним (содержащая общедоступные сведения о зарегистрированных правах на объект недвижимости) (о правах на земельный участок); 3) Кадастровый паспорт объекта недвижимости; 4) Сведения из ЕГРИП; 5) Распоряжение Исполнительного комитета муниципального района (городского округа) Республики Татарстан (Исполнительного комитета сельского поселения муниципального района Республики Татарстан в случае если земельный участок находится в сельском населенном пункте) о присвоении адреса земельному участку	
2.7. Перечень органов государственной власти (органов местного самоуправления) и их структурных подразделений, согласование которых в случаях, предусмотренных нормативными правовыми актами, требуется для предоставления услуги и	Согласование муниципальной услуги не требуется	

<p>которое осуществляется органом, предоставляющим муниципальную услугу</p>		
<p>2.8. Исчерпывающий перечень оснований для отказа в приеме документов, необходимых для предоставления муниципальной услуги</p>	<p>1) Подача документов ненадлежащим лицом;  2) Несоответствие представленных документов перечню документов, указанных в пункте 2.5 настоящего Регламента;  3) Наличие в документах неоговоренных исправлений, серьезных повреждений, не позволяющие однозначно истолковать их содержание;  4) Представление документов в ненадлежащий орган</p>	
<p>2.9. Исчерпывающий перечень оснований для приостановления или отказа в предоставлении муниципальной услуги</p>	<p>Основания для приостановления муниципальной услуги не предусмотрено:  Основания для отказа:  Предусмотренные пп.2 п.1 ст.39.15 ЗК РФ:  1) схема расположения земельного участка, приложенная к заявлению о предварительном согласовании предоставления земельного участка, не может быть утверждена по основаниям, указанным в пункте 16 статьи 11.10 ЗК РФ;  2) земельный участок, который предстоит образовать, не может быть предоставлен заявителю по основаниям, указанным в подпунктах 1 - 13, 15 - 19, 22 и 23 статьи 39.16 ЗК РФ;  3) земельный участок, границы которого подлежат уточнению в соответствии с Федеральным законом «О государственном кадастре недвижимости», не может быть предоставлен заявителю по основаниям, указанным в подпунктах 1 - 23 статьи 39.16 ЗК РФ.  Предусмотренные ст.36.16 ЗК РФ:  1) с заявлением о предоставлении земельного участка обратилось лицо, которое в соответствии с земельным законодательством не имеет права на приобретение земельного участка без проведения торгов;  2) указанный в заявлении о предоставлении земельного участка земельный участок предоставлен на праве постоянного (бессрочного) пользования, безвозмездного пользования, пожизненного наследуемого владения или аренды, за исключением случаев, если с заявлением о предоставлении земельного участка обратился обладатель данных прав или подано заявление о предоставлении земельного участка в</p>	<p>пп.2 п.1 ст. 39.18 ЗК РФ</p>



соответствии с подпунктом 10 пункта 2 статьи 39.10 ЗК РФ;

3) указанный в заявлении о предоставлении земельного участка земельный участок предоставлен некоммерческой организации, созданной гражданами, для ведения огородничества, садоводства, дачного хозяйства или комплексного освоения территории в целях индивидуального жилищного строительства, за исключением случаев обращения с заявлением члена этой некоммерческой организации либо этой некоммерческой организации, если земельный участок относится к имуществу общего пользования;

4) на указанном в заявлении о предоставлении земельного участка земельном участке расположены здание, сооружение, объект незавершенного строительства, принадлежащие гражданам или юридическим лицам, за исключением случаев, если сооружение (в том числе сооружение, строительство которого не завершено) размещается на земельном участке на условиях сервитута или на земельном участке размещен объект, предусмотренный пунктом 3 статьи 39.36 ЗК РФ, и это не препятствует использованию земельного участка в соответствии с его разрешенным использованием либо с заявлением о предоставлении земельного участка обратился собственник этих здания, сооружения, помещений в них, этого объекта незавершенного строительства;

5) на указанном в заявлении о предоставлении земельного участка земельном участке расположены здание, сооружение, объект незавершенного строительства, находящиеся в государственной или муниципальной собственности, за исключением случаев, если сооружение (в том числе сооружение, строительство которого не завершено) размещается на земельном участке на условиях сервитута или с заявлением о предоставлении земельного участка обратился правообладатель этих здания, сооружения, помещений в них, этого объекта незавершенного строительства;

б) указанный в заявлении о предоставлении земельного участка земельный участок является изъятым из оборота или ограниченным в обороте и его предоставление не допускается на праве, указанном в заявлении о предоставлении земельного участка;

7) указанный в заявлении о предоставлении земельного участка земельный участок является зарезервированным для государственных

или муниципальных нужд в случае, если заявитель обратился с заявлением о предоставлении земельного участка в собственность, постоянное (бессрочное) пользование или с заявлением о предоставлении земельного участка в аренду, безвозмездное пользование на срок, превышающий срок действия решения о резервировании земельного участка, за исключением случая предоставления земельного участка для целей резервирования;

8) указанный в заявлении о предоставлении земельного участка земельный участок расположен в границах территории, в отношении которой с другим лицом заключен договор о развитии застроенной территории, за исключением случаев, если с заявлением о предоставлении земельного участка обратился собственник здания, сооружения, помещений в них, объекта незавершенного строительства, расположенных на таком земельном участке, или правообладатель такого земельного участка;

9) указанный в заявлении о предоставлении земельного участка земельный участок расположен в границах территории, в отношении которой с другим лицом заключен договор о развитии застроенной территории, или земельный участок образован из земельного участка, в отношении которого с другим лицом заключен договор о комплексном освоении территории, за исключением случаев, если такой земельный участок предназначен для размещения объектов федерального значения, объектов регионального значения или объектов местного значения и с заявлением о предоставлении такого земельного участка обратилось лицо, уполномоченное на строительство указанных объектов;

10) указанный в заявлении о предоставлении земельного участка земельный участок образован из земельного участка, в отношении которого заключен договор о комплексном освоении территории или договор о развитии застроенной территории, и в соответствии с утвержденной документацией по планировке территории предназначен для размещения объектов федерального значения, объектов регионального значения или объектов местного значения, за исключением случаев, если с заявлением о предоставлении в аренду земельного участка обратилось лицо, с которым заключен договор о комплексном освоении территории или договор о развитии застроенной

территории, предусматривающие обязательство данного лица по строительству указанных объектов;

11) указанный в заявлении о предоставлении земельного участка земельный участок является предметом аукциона, извещение о проведении которого размещено в соответствии с пунктом 19 статьи 39.11 ЗК РФ;

12) в отношении земельного участка, указанного в заявлении о его предоставлении, поступило предусмотренное подпунктом 6 пункта 4 статьи 39.11 ЗК РФ заявление о проведении аукциона по его продаже или аукциона на право заключения договора его аренды при условии, что такой земельный участок образован в соответствии с подпунктом 4 пункта 4 статьи 39.11 ЗК РФ и уполномоченным органом не принято решение об отказе в проведении этого аукциона по основаниям, предусмотренным пунктом 8 статьи 39.11 ЗК РФ;

13) в отношении земельного участка, указанного в заявлении о его предоставлении, опубликовано и размещено в соответствии с подпунктом 1 пункта 1 статьи 39.18 ЗК РФ извещение о предоставлении земельного участка для индивидуального жилищного строительства, ведения личного подсобного хозяйства, садоводства, дачного хозяйства или осуществления крестьянским (фермерским) хозяйством его деятельности;

14) разрешенное использование земельного участка не соответствует целям использования такого земельного участка, указанным в заявлении о предоставлении земельного участка, за исключением случаев размещения линейного объекта в соответствии с утвержденным проектом планировки территории;

15) испрашиваемый земельный участок не включен в утвержденный в установленном Правительством Российской Федерации порядке перечень земельных участков, предоставленных для нужд обороны и безопасности и временно не используемых для указанных нужд, в случае, если подано заявление о предоставлении земельного участка в соответствии с подпунктом 10 пункта 2 статьи 39.10 ЗК РФ;

16) площадь земельного участка, указанного в заявлении о предоставлении земельного участка некоммерческой организации, созданной гражданами, для ведения огородничества, садоводства,

превышает предельный размер, установленный в соответствии с федеральным законом;

17) указанный в заявлении о предоставлении земельного участка земельный участок в соответствии с утвержденными документами территориального планирования и (или) документацией по планировке территории предназначен для размещения объектов федерального значения, объектов регионального значения или объектов местного значения и с заявлением о предоставлении земельного участка обратилось лицо, не уполномоченное на строительство этих объектов;

18) указанный в заявлении о предоставлении земельного участка земельный участок предназначен для размещения здания, сооружения в соответствии с государственной программой Российской Федерации, государственной программой субъекта Российской Федерации и с заявлением о предоставлении земельного участка обратилось лицо, не уполномоченное на строительство этих здания, сооружения;

19) предоставление земельного участка на заявленном виде прав не допускается;

20) в отношении земельного участка, указанного в заявлении о его предоставлении, не установлен вид разрешенного использования;

21) указанный в заявлении о предоставлении земельного участка земельный участок не отнесен к определенной категории земель;

22) в отношении земельного участка, указанного в заявлении о его предоставлении, принято решение о предварительном согласовании его предоставления, срок действия которого не истек, и с заявлением о предоставлении земельного участка обратилось иное не указанное в этом решении лицо;

23) указанный в заявлении о предоставлении земельного участка земельный участок изъят для государственных или муниципальных нужд и указанная в заявлении цель предоставления такого земельного участка не соответствует целям, для которых такой земельный участок был изъят, за исключением земельных участков, изъятых для государственных или муниципальных нужд в связи с признанием многоквартирного дома, который расположен на таком земельном участке, аварийным и подлежащим сносу или реконструкции;

24) границы земельного участка, указанного в заявлении о его предоставлении, подлежат уточнению в соответствии с Федеральным

	<p>законом «О государственном кадастре недвижимости»;</p> <p>25) площадь земельного участка, указанного в заявлении о его предоставлении, превышает его площадь, указанную в схеме расположения земельного участка, проекте межевания территории или в проектной документации о местоположении, границах, площади и об иных количественных и качественных характеристиках лесных участков, в соответствии с которыми такой земельный участок образован, более чем на десять процентов</p>	
<p>2.10. Порядок, размер и основания взимания государственной пошлины или иной платы, взимаемой за предоставление муниципальной услуги</p>	<p>Муниципальная услуга предоставляется на безвозмездной основе</p>	
<p>2.11. Порядок, размер и основания взимания платы за предоставление услуг, которые являются необходимыми и обязательными для предоставления муниципальной услуги, включая информацию о методике расчета размера такой платы</p>	<p>Предоставление необходимых и обязательных услуг не требуется</p>	
<p>2.12. Максимальный срок ожидания в очереди при подаче запроса о предоставлении муниципальной услуги и при получении результата предоставления муниципальной услуги</p>	<p>Подача заявления на получение муниципальной услуги при наличии очереди - не более 15 минут.</p> <p>При получении результата предоставления муниципальной услуги максимальный срок ожидания в очереди не должен превышать 15 минут</p>	

2.13. Срок регистрации запроса заявителя о предоставлении муниципальной услуги	В течение одного дня с момента поступления заявления	
2.14. Требования к помещениям, в которых предоставляется муниципальная услуга	<p>Заявление на бумажном носителе подается в ОМС поселения, а при наличии заключенного соглашения о взаимодействии Исполнительного комитета Ютазинского муниципального района Республики Татарстан и Исполнительного комитета Дым-Тамакского сельского поселения Ютазинского муниципального района Республики Татарстан по вопросам управления земельными участками, государственная собственность на которые не разграничена и которые расположены на территории Дым-Тамакского сельского поселения, при наличии утвержденных правил землепользования и застройки Дым-Тамакского сельского поселения – в Палату.</p> <p>Присутственное место оборудовано столом и стульями для оформления запроса, информационными стендами с образцами заполнения запроса и перечнем документов, необходимых для получения услуги.</p>	
2.15. Показатели доступности и качества муниципальной услуги, в том числе количество взаимодействий заявителя с должностными лицами при предоставлении муниципальной услуги и их продолжительность, в удаленных рабочих местах многофункционального центра предоставления государственных и муниципальных услуг	<p>Показателями доступности предоставления муниципальной услуги являются:</p> <ul style="list-style-type: none"> <li>расположенность помещения в зоне доступности общественного транспорта;</li> <li>наличие необходимого количества специалистов, а также помещений, в которых осуществляется прием документов от заявителей;</li> <li>наличие исчерпывающей информации о способах, порядке и сроках предоставления муниципальной услуги на информационных стендах, информационных ресурсах в сети «Интернет», на Едином портале государственных и муниципальных услуг.</li> </ul> <p>Качество предоставления муниципальной услуги характеризуется отсутствием:</p>	

<p>возможность получения муниципальной услуги в многофункциональном центре предоставления государственных и муниципальных услуг, возможность получения информации о ходе предоставления муниципальной услуги, в том числе с использованием информационно-коммуникационных технологий</p>	<p>очереди при приеме и выдаче документов заявителям; нарушений сроков предоставления муниципальной услуги; жалоб на действия (бездействие) муниципальных служащих, предоставляющих муниципальную услугу; жалоб на некорректное, невнимательное отношение муниципальных служащих, оказывающих муниципальную услугу, к заявителям.</p> <p>При подаче запроса о предоставлении муниципальной услуги и при получении результата муниципальной услуги, предполагается однократное взаимодействие должностного лица, предоставляющего муниципальную услугу, и заявителя. Продолжительность взаимодействия определяется регламентом.</p> <p>При предоставлении муниципальной услуги в многофункциональном центре предоставления государственных и муниципальных услуг (далее – МФЦ), в удаленном рабочем месте МФЦ консультацию, прием и выдачу документов осуществляет специалист МФЦ.</p> <p>Информация о ходе предоставления муниципальной в МФЦ</p>	
<p>2.16. Особенности предоставления муниципальной услуги в электронной форме</p>	<p>Консультацию о порядке получения муниципальной услуги в электронной форме можно получить через Интернет-приемную или через Портал государственных и муниципальных услуг Республики Татарстан.</p> <p>В случае, если законом предусмотрена подача заявления о предоставлении муниципальной услуги в электронной форме заявление подается через Портал государственных и муниципальных услуг Республики Татарстан (<a href="http://uslugi.tatar.ru/">http://uslugi.tatar.ru/</a>) или Единый портал государственных и муниципальных услуг (функций) (<a href="http://www.gosuslugi.ru/">http:// www.gosuslugi.ru/</a>)</p>	

### **3. Состав, последовательность и сроки выполнения административных процедур (действий), требования к порядку их выполнения, в том числе особенности выполнения административных процедур (действий) в электронной форме, а также особенности выполнения административных процедур в многофункциональных центрах, в удаленных рабочих местах многофункционального центра предоставления государственных и муниципальных услуг**

3.1. Описание последовательности действий при предоставлении муниципальной услуги

3.1.1. Предоставление муниципальной услуги включает в себя следующие процедуры:

- 1) консультирование заявителя;
- 2) принятие и регистрация заявления;
- 3) формирование и направление межведомственных запросов в органы, участвующие в предоставлении муниципальной услуги;
- 4) подготовка результата муниципальной услуги;
- 5) заключение договора и выдача заявителю результата муниципальной услуги.

3.1.2. Блок-схема последовательности действий по предоставлению муниципальной услуги представлена в приложении №2.

3.2. Оказание консультаций заявителю

3.2.1. Заявитель вправе обратиться в ОМС поселения, а при наличии заключенного соглашения о взаимодействии Исполнительного комитета Ютазинского муниципального района Республики Татарстан и Исполнительного комитета Дым-Тамакского сельского поселения Ютазинского муниципального района Республики Татарстан по вопросам управления земельными участками, государственная собственность на которые не разграничена и которые расположены на территории Дым-Тамакского сельского поселения, при наличии утвержденных правил землепользования и застройки Дым-Тамакского сельского поселения, – в Палату лично, по телефону и (или) электронной почте для получения консультаций о порядке получения муниципальной услуги.

Секретарь исполнительного комитета поселения (либо в вышеуказанном случае специалисты Палаты) (далее – специалист) консультирует заявителя, в том числе по составу, форме представляемой документации и другим вопросам для получения муниципальной услуги и при необходимости оказывает помощь в заполнении бланка заявления.

Процедуры, устанавливаемые настоящим пунктом, осуществляются в день обращения заявителя.

Результат процедур: консультации по составу, форме представляемой документации и другим вопросам получения разрешения.

3.3. Принятие и регистрация заявления

3.3.1. Заявитель лично, через доверенное лицо или через МФЦ, удаленное рабочее место МФЦ подает письменное заявление о предоставлении муниципальной услуги и представляет документы в соответствии с пунктом 2.5 настоящего Регламента. Документы могут быть поданы через удаленное рабочее место. Список удаленных рабочих мест приведен в приложении № 8.

Заявление о предоставлении муниципальной услуги в электронной форме направляется в ОМС поселения, а при наличии заключенного соглашения о



взаимодействии Исполнительного комитета Ютазинского муниципального района Республики Татарстан и Исполнительного комитета Дым-Тамакского сельского поселения Ютазинского муниципального района Республики Татарстан по вопросам управления земельными участками, государственная собственность на которые не разграничена и которые расположены на территории Дым-Тамакского сельского поселения, при наличии утвержденных правил землепользования и застройки Дым-Тамакского сельского поселения, – в Палату на официальную электронную почту или путем заполнения формы запроса, размещенной на официальном сайте ОМС поселения (либо, в установленном случае, Палаты) в сети Интернет, в том числе посредством отправки через личный кабинет единого портала или местного портала. Регистрация заявления, поступившего в электронной форме, осуществляется в установленном порядке.

3.3.2. Секретарь Исполкома, ведущий прием заявлений, осуществляет:

установление личности заявителя;

проверку полномочий заявителя (в случае действия по доверенности);

проверку наличия документов, предусмотренных пунктом 2.5 настоящего Регламента;

проверку соответствия представленных документов установленным требованиям (надлежащее оформление копий документов, отсутствие в документах подчисток, приписок, зачеркнутых слов и иных не оговоренных исправлений).

В случае отсутствия замечаний секретарь Исполкома осуществляет:

прием и регистрацию заявления в специальном журнале;

вручение заявителю копии описи представленных документов с отметкой о дате приема документов, присвоенном входящем номере, дате и времени исполнения муниципальной услуги.

направление заявления на рассмотрение главе поселения.

В случае наличия оснований для отказа в приеме документов, секретарь Исполкома, ведущий прием документов, уведомляет заявителя о наличии препятствий для регистрации заявления и возвращает ему документы с письменным объяснением содержания выявленных оснований для отказа в приеме документов.

Процедуры, устанавливаемые настоящим пунктом, осуществляются:

прием заявления и документов в течение 15 минут;

регистрация заявления в течение одного дня с момента поступления заявления.

Результат процедур: принятое и зарегистрированное заявление, направленное на рассмотрение главе поселения или возвращенные заявителю документы.

3.3.3. Глава поселения рассматривает заявление, принимает решение о проведении аукциона по продаже земельного участка или аукционе на право заключения договора аренды земельного участка либо опубликовании сообщения о приеме заявлений о предоставлении в собственность (аренду) этого земельного участка с указанием местоположения земельного участка, его площади, разрешенного использования в периодическом печатном издании, определяемом главой муниципального образования, а также разместить сообщение о приеме указанных заявлений на официальном сайте муниципального образования (при наличии официального сайта муниципального образования) в сети "Интернет", определяет исполнителя и направляет заявление Исполкому.

Процедура, устанавливаемая настоящим пунктом, осуществляется в течение одного дня с момента регистрации заявления.

Результат процедуры: направленное исполнителю заявление.

3.4. Формирование и направление межведомственных запросов в органы, участвующие в предоставлении муниципальной услуги

3.4.1. Секретарь Исполкома направляет в электронной форме посредством системы межведомственного электронного взаимодействия запрос о предоставлении:

1) Выписка из Единого государственного реестра прав на недвижимое имущество и сделок с ним (содержащая общедоступные сведения о зарегистрированных правах на объект недвижимости) (о правах на здание, строение, сооружение);

2) Выписка из Единого государственного реестра прав на недвижимое имущество и сделок с ним (содержащая общедоступные сведения о зарегистрированных правах на объект недвижимости) (о правах на земельный участок);

3) Кадастровый паспорт объекта недвижимости;

4) Сведения из ЕГРЮЛ либо Сведения из ЕГРИП;

5) Распоряжение Исполнительного комитета муниципального района (городского округа) Республики Татарстан (Исполнительного комитета сельского поселения муниципального района Республики Татарстан, в случае если земельный участок находится в сельском населенном пункте) о присвоении адреса земельному участку.

Процедуры, устанавливаемые настоящим пунктом, осуществляются в течение одного дня с момента поступления заявления о предоставлении муниципальной услуги.

Результат процедуры: направленные в органы власти запросы.

3.4.2. Специалист (ы) поставщика (ов) данных на основании запросов, поступивших через систему межведомственного электронного взаимодействия, предоставляют запрашиваемые документы (информацию) или направляют уведомления об отсутствии документа и (или) информации, необходимых для предоставления муниципальной услуги (далее – уведомление об отказе).

Процедуры, устанавливаемые настоящим пунктом, осуществляются в течение пяти дней со дня поступления межведомственного запроса в орган или организацию, предоставляющие документ и информацию, если иные сроки подготовки и направления ответа на межведомственный запрос не установлены федеральными законами, правовыми актами Правительства Российской Федерации и принятыми в соответствии с федеральными законами нормативными правовыми актами Республики Татарстан.

Результат процедур: документы (сведения) либо уведомление об отказе, направленные Исполкому.

3.5. Подготовка результата муниципальной услуги

3.5.1. В случае принятия решения о проведении аукциона, и поступления более одной заявки на участие, последний проводится в установленном порядке.

3.5.2. Секретарь Исполкома на основании полученных документов (и результатов аукциона, при проведении последнего):

принимает решение о предоставлении земельного участка в собственность (аренду) или об отказе в предоставлении муниципальной услуги;

подготавливает проект постановления о предоставлении земельного участка (далее – документ) или письмо об отказе;

осуществляет в установленном порядке процедуры согласования проекта подготовленного документа;

направляет проект документа или письмо об отказе на подпись главе поселения (лицу, им уполномоченному).

Процедуры, устанавливаемые настоящим пунктом, осуществляются в день поступления ответов на запросы.

Результат процедур: проекты, направленные на подпись главе поселения (лицу, им уполномоченному).

3.5.3. Глава поселения подписывает документ или письмо об отказе и направляет для регистрации.

Процедуры, устанавливаемые настоящим пунктом, осуществляются в течение одного дня с момента окончания предыдущей процедуры.

Результат процедуры: подписанный документ или письмо об отказе, направленное на регистрацию.

3.5.4. Секретарь Исполкома:

регистрирует документ или письмо об отказе.

извещает заявителя (его представителя) с использованием способа связи, указанного в заявлении, о результате предоставления муниципальной услуги, сообщает дату и время выдачи оформленного документа или письма об отказе в предоставлении муниципальной услуги.

Процедуры, устанавливаемые настоящим пунктом, осуществляются в день подписания документа главой поселения.

Результат процедур: извещение заявителя (его представителя) о результате предоставления муниципальной услуги.

3.6. Заключение договора и выдача заявителю результата муниципальной услуги

3.6.1. Секретарь Исполкома на основании поступившего документа:

подготавливает проект договора купли-продажи (аренды) (далее – договор) или проект письма об отказе в предоставлении муниципальной услуги;

согласовывает проект подготовленного документа.

Процедуры, устанавливаемые настоящим пунктом, осуществляются в течение двух дней с момента выдачи заявителю постановления.

Результат процедур: направленный на подпись проект документа.

3.6.2. Глава поселения подписывает документ.

Процедуры, устанавливаемые настоящим пунктом, осуществляются в течение одного дня с момента окончания предыдущей процедуры.

Результат процедур: подписанный договор или письмо об отказе.

3.6.3. Секретарь Исполкома:

извещает заявителя (его представителя) с использованием способа связи, указанного в заявлении, о результате предоставления государственной услуги, сообщает дату и время выдачи результата муниципальной услуги;

регистрирует договор в журнале регистрации.

Процедуры, устанавливаемые настоящим пунктом, осуществляются в день подписания документа главой поселения.

Результата процедуры: извещение заявителя.

3.6.4. Секретарь Исполкома выдает заявителю либо направляет по почте письмо об отказе в предоставлении муниципальной услуги.

Выдает заявителю под роспись договор, после подписания договора, два экземпляра подписанного и согласованного договора передает заявителю, один оставляет на хранение в Исполкоме.

Процедура, устанавливаемая настоящим пунктом, осуществляется:

в течение 15 минут - в случае личного прибытия заявителя;

в течение одного дня с момента окончания процедуры предусмотренной подпунктом 3.6.2 настоящего Регламента, в случае направления ответа по почте письмом.

Результат процедуры: выданный заявителю договор или направленное по почте письмо об отказе.

### 3.7. Предоставление муниципальной услуги через МФЦ

3.7.1. Заявитель вправе обратиться для получения муниципальной услуги в МФЦ, удаленное рабочее место МФЦ.

3.7.2. Предоставление муниципальной услуги через МФЦ осуществляется в соответствии регламентом работы МФЦ, утвержденным в установленном порядке.

3.7.3. При поступлении документов из МФЦ на получение муниципальной услуги, процедуры осуществляются в соответствии с пунктами 3.3 – 3.6 настоящего Регламента. Результат муниципальной услуги направляется в МФЦ.

### 3.8. Исправление технических ошибок.

3.8.1. В случае обнаружения технической ошибки в документе, являющемся результатом муниципальной услуги, заявитель представляет в Исполком:

заявление об исправлении технической ошибки (приложение №5);

документ, выданный заявителю как результат муниципальной услуги, в котором содержится техническая ошибка;

документы, имеющие юридическую силу, свидетельствующие о наличии технической ошибки.

Заявление об исправлении технической ошибки в сведениях, указанных в документе, являющемся результатом муниципальной услуги, подается заявителем (его представителем) лично, либо почтовым отправлением (в том числе с использованием электронной почты), либо через единый портал государственных и муниципальных услуг или МФЦ.

3.8.2. Специалист, ответственный за прием документов, осуществляет прием заявления об исправлении технической ошибки, регистрирует заявление с приложенными документами и передает их в ОМС поселения, а при наличии заключенного соглашения о взаимодействии Исполнительного комитета Ютазинского муниципального района Республики Татарстан и Исполнительного комитета Дым-Тамакского сельского поселения Ютазинского муниципального района Республики Татарстан по вопросам управления земельными участками, государственная собственность на которые не разграничена и которые расположены на территории Дым-Тамакского сельского поселения, при наличии утвержденных правил землепользования и застройки Дым-Тамакского сельского поселения, – в Палату.

Процедура, устанавливаемая настоящим пунктом, осуществляется в течение одного дня с момента регистрации заявления.

Результат процедуры: принятое и зарегистрированное заявление, направленное на рассмотрение специалисту.

3.8.3. Секретарь Исполкома рассматривает документы и в целях внесения исправлений в документ, являющийся результатом услуги, осуществляет процедуры, предусмотренные пунктом 3.5 настоящего Регламента, и выдает исправленный документ заявителю (его представителю) лично под роспись с изъятием у заявителя (его

представителя) оригинала документа, в котором содержится техническая ошибка, или направляет в адрес заявителя почтовым отправлением (посредством электронной почты) письмо о возможности получения документа при предоставлении в Исполком оригинала документа, в котором содержится техническая ошибка.

Процедура, устанавливаемая настоящим подпунктом, осуществляется в течение трех дней после обнаружения технической ошибки или получения от любого заинтересованного лица заявления о допущенной ошибке.

Результат процедуры: выданный (направленный) заявителю документ.

#### **4. Порядок и формы контроля за предоставлением муниципальной услуги**

4.1. Контроль за полнотой и качеством предоставления муниципальной услуги включает в себя выявление и устранение нарушений прав заявителей, проведение проверок соблюдения процедур предоставления муниципальной услуги, подготовку решений на действия (бездействие) должностных лиц органа местного самоуправления.

Формами контроля за соблюдением исполнения административных процедур являются:

- 1) проверка и согласование проектов документов по предоставлению муниципальной услуги. Результатом проверки является визирование проектов;
- 2) проводимые в установленном порядке проверки ведения делопроизводства;
- 3) проведение в установленном порядке контрольных проверок соблюдения процедур предоставления муниципальной услуги.

Контрольные проверки могут быть плановыми (осуществляться на основании полугодовых или годовых планов работы органа местного самоуправления) и внеплановыми. При проведении проверок могут рассматриваться все вопросы, связанные с предоставлением муниципальной услуги (комплексные проверки), или по конкретному обращению заявителя.

В целях осуществления контроля за совершением действий при предоставлении муниципальной услуги и принятии решений главе поселения представляются справки о результатах предоставления муниципальной услуги.

4.2. Текущий контроль за соблюдением последовательности действий, определенных административными процедурами по предоставлению муниципальной услуги, осуществляется главой поселения, ответственным за организацию работы по предоставлению муниципальной услуги, а также секретарем Исполкома.

4.3. Перечень должностных лиц, осуществляющих текущий контроль, устанавливается положениями о структурных подразделениях органа местного самоуправления и должностными регламентами.

По результатам проведенных проверок в случае выявления нарушений прав заявителей виновные лица привлекаются к ответственности в соответствии с законодательством Российской Федерации.

4.4. Руководитель органа местного самоуправления несет ответственность за несвоевременное рассмотрение обращений заявителей.

Должностные лица и иные муниципальные служащие за решения и действия (бездействие), принимаемые (осуществляемые) в ходе предоставления муниципальной услуги, несут ответственность в установленном Законом порядке.

4.5. Контроль за предоставлением муниципальной услуги со стороны граждан, их объединений и организаций, осуществляется посредством открытости деятельности

Исполкома при предоставлении муниципальной услуги, получения полной, актуальной и достоверной информации о порядке предоставления муниципальной услуги и возможности досудебного рассмотрения обращений (жалоб) в процессе предоставления муниципальной услуги.

### **5. Досудебный (внесудебный) порядок обжалования решений и действий (бездействия) органов, предоставляющих муниципальную услугу, а также их должностных лиц, муниципальных служащих**

5.1. Получатели муниципальной услуги имеют право на обжалование в досудебном порядке действий (бездействия) сотрудников Исполкома, участвующих в предоставлении муниципальной услуги, в Исполком или в Совет муниципального образования.

Заявитель может обратиться с жалобой, в том числе в следующих случаях:

1) нарушение срока регистрации запроса заявителя о предоставлении муниципальной услуги;

2) нарушение срока предоставления муниципальной услуги;

3) требование у заявителя документов, не предусмотренных нормативными правовыми актами Российской Федерации, Республики Татарстан, Ютазинского муниципального района для предоставления муниципальной услуги;

4) отказ в приеме документов, предоставление которых предусмотрено нормативными правовыми актами Российской Федерации, Республики Татарстан, Ютазинского муниципального района для предоставления муниципальной услуги, у заявителя;

5) отказ в предоставлении муниципальной услуги, если основания отказа не предусмотрены федеральными законами и принятыми в соответствии с ними иными нормативными правовыми актами Российской Федерации, Республики Татарстан, Ютазинского муниципального района;

6) затребование от заявителя при предоставлении муниципальной услуги платы, не предусмотренной нормативными правовыми актами Российской Федерации, Республики Татарстан, Ютазинского муниципального района;

7) отказ Исполкома, должностного лица Исполкома, в исправлении допущенных опечаток и ошибок в выданных в результате предоставления муниципальной услуги документах либо нарушение установленного срока таких исправлений.

5.2. Жалоба подается в письменной форме на бумажном носителе или в электронной форме.

Жалоба может быть направлена по почте, через МФЦ, с использованием сети "Интернет", официального сайта Ютазинского муниципального образования (<http://www.jutaza.tatarstan.ru>), Единого портала государственных и муниципальных услуг Республики Татарстан (<http://uslugi.tatar.ru/>), Единого портала государственных и муниципальных услуг (функций) (<http://www.gosuslugi.ru/>), а также может быть принята при личном приеме заявителя.

5.3. Срок рассмотрения жалобы - в течение пятнадцати рабочих дней со дня ее регистрации. В случае обжалования отказа органа, предоставляющего муниципальную услугу, должностного лица органа, предоставляющего муниципальную услугу, в приеме документов у заявителя либо в исправлении допущенных опечаток и ошибок или в случае обжалования нарушения установленного срока таких исправлений - в течение пяти рабочих дней со дня ее регистрации.

5.4. Жалоба должна содержать следующую информацию:

1) наименование органа, предоставляющего услугу, должностного лица органа, предоставляющего услугу, или муниципального служащего, решения и действия (бездействие) которых обжалуются;

2) фамилию, имя, отчество (последнее - при наличии), сведения о месте жительства заявителя - физического лица либо наименование, сведения о месте нахождения заявителя - юридического лица, а также номер (номера) контактного телефона, адрес (адреса) электронной почты (при наличии) и почтовый адрес, по которым должен быть направлен ответ заявителю;

3) сведения об обжалуемых решениях и действиях (бездействии) органа, предоставляющего муниципальную услугу, должностного лица органа, предоставляющего муниципальную услугу, или муниципального служащего;

4) доводы, на основании которых заявитель не согласен с решением и действием (бездействием) органа, предоставляющего услугу, должностного лица органа, предоставляющего услугу, или муниципального служащего.

5.5. К жалобе могут быть приложены копии документов, подтверждающих изложенные в жалобе обстоятельства. В таком случае в жалобе приводится перечень прилагаемых к ней документов.

5.6. Жалоба подписывается подавшим ее получателем муниципальной услуги.

5.7. По результатам рассмотрения жалобы глава поселения (глава муниципального района) принимает одно из следующих решений:

1) удовлетворяет жалобу, в том числе в форме отмены принятого решения, исправления допущенных органом, предоставляющим услугу, опечаток и ошибок в выданных в результате предоставления услуги документах, возврата заявителю денежных средств, взимание которых не предусмотрено нормативными правовыми актами Российской Федерации, нормативными правовыми актами Республики Татарстан, а также в иных формах;

2) отказывает в удовлетворении жалобы.

Не позднее дня, следующего за днем принятия решения, указанного в настоящем пункте, заявителю в письменной форме и по желанию заявителя в электронной форме направляется мотивированный ответ о результатах рассмотрения жалобы.

5.8. В случае установления в ходе или по результатам рассмотрения жалобы признаков состава административного правонарушения или преступления должностное лицо, наделенное полномочиями по рассмотрению жалоб, незамедлительно направляет имеющиеся материалы в органы прокуратуры.

В Исполнительный комитет Дым-Тамакского сельского поселения Ютазинского муниципального района Республики Татарстан

от \_\_\_\_\_  
(фамилия, имя, отчество),

зарегистрирован по адресу: \_\_\_\_\_

основной документ, удостоверяющий личность:

\_\_\_\_\_ серия \_\_\_\_\_ номер \_\_\_\_\_

дата выдачи \_\_\_\_\_

выдавший орган \_\_\_\_\_

ИНН \_\_\_\_\_

адрес эл. почты \_\_\_\_\_

номер телефона \_\_\_\_\_

### Заявление

о предоставлении земельного участка в собственность (в аренду) для осуществления крестьянским (фермерским) хозяйством его деятельности

Прошу Вас предоставить земельный участок в собственность (в аренду) для осуществления крестьянским (фермерским) хозяйством его деятельности.

Земельный участок площадью \_\_\_\_\_ кв.м., кадастровый номер 16:43:\_\_\_\_\_:\_\_\_\_\_, с видом разрешенного использования \_\_\_\_\_, из категории земель \_\_\_\_\_, расположенного по адресу: Ютазинский муниципальный район, населенный пункт \_\_\_\_\_ ул. \_\_\_\_\_ д. \_\_\_\_\_.

К заявлению прилагаются следующие документы (сканкопии):

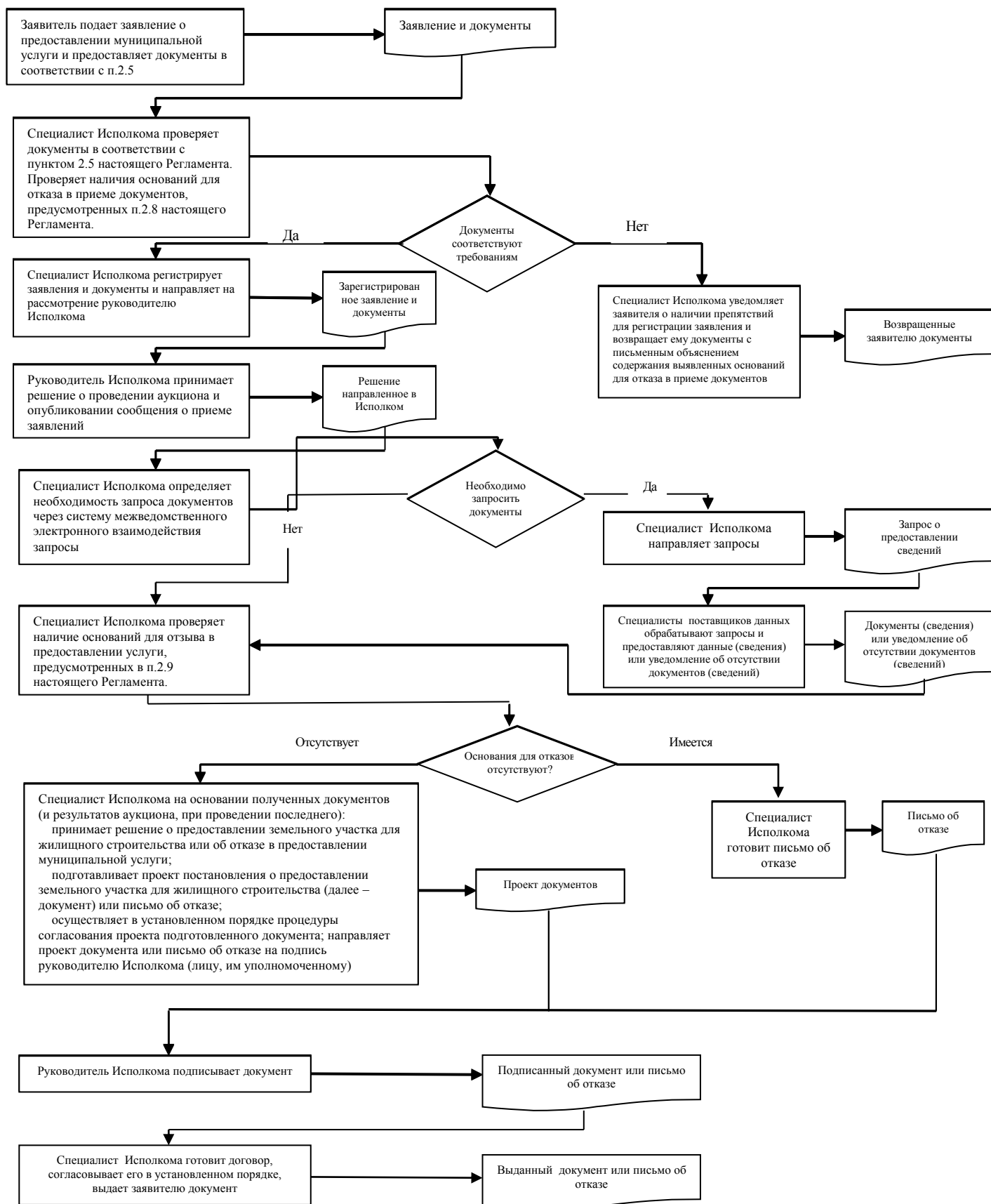
- 1) Копия документа, удостоверяющего личность;
- 2) Документ, подтверждающий полномочия представителя (если от имени заявителя действует представитель);
- 3) Утвержденная схема расположения земельного участка на кадастровом плане территорий (если земельный участок предстоит образовать и не утвержден проект межевания территории, в границах которой предусмотрено образование земельного участка).

*Подтверждаю свое согласие, а также согласие представляемого мною лица на обработку персональных данных (сбор, систематизацию, накопление, хранение, уточнение (обновление, изменение), использование, распространение (в том числе передачу), обезличивание, блокирование, уничтожение персональных данных, а также иных действий, необходимых для обработки персональных данных в рамках предоставления муниципальной услуги), в том числе в автоматизированном режиме, включая принятие решений на их основе органом, предоставляющим муниципальную услугу, в целях предоставления муниципальной услуги.*





## Блок-схема последовательности действий по предоставлению муниципальной услуги



## Список удаленных рабочих мест и график приема документов

№ п/п	Место расположения удаленного рабочего места	Обслуживаемые населенные пункты	График приема документов
1	Республика Татарстан, Ютазинский муниципальный район, с.Дым-Тамак, ул. Новая, д.4 в	с.Дым-Тамак, д.Алабакуль, д.Яссы-Тугай, д.Тарлау, д.Ак-Юл, п.Екатериновка	вт., чт с 7.30. до 16.00 час

Главе Дым-Тамакского сельского  
поселения Ютазинского  
муниципального района Республики  
Татарстан  
от: \_\_\_\_\_

**Заявление  
об исправлении технической ошибки**

Сообщаю об ошибке, допущенной при оказании муниципальной услуги

\_\_\_\_\_ (наименование услуги)

Записано: \_\_\_\_\_

Правильные сведения: \_\_\_\_\_

Прошу исправить допущенную техническую ошибку и внести соответствующие изменения в документ, являющийся результатом муниципальной услуги.

Прилагаю следующие документы:

- 1.
- 2.
- 3.

В случае принятия решения об отклонении заявления об исправлении технической ошибки прошу направить такое решение:

посредством отправления электронного документа на адрес E-mail: \_\_\_\_\_;

в виде заверенной копии на бумажном носителе почтовым отправлением по адресу: \_\_\_\_\_.

Подтверждаю свое согласие, а также согласие представляемого мною лица на обработку персональных данных (сбор, систематизацию, накопление, хранение, уточнение (обновление, изменение), использование, распространение (в том числе передачу), обезличивание, блокирование, уничтожение персональных данных, а также иных действий, необходимых для обработки персональных данных в рамках предоставления муниципальной услуги), в том числе в автоматизированном режиме, включая принятие решений на их основе органом предоставляющим муниципальную услугу, в целях предоставления муниципальной услуги.

Настоящим подтверждаю: сведения, включенные в заявление, относящиеся к моей личности и представляемому мною лицу, а также внесенные мною ниже, достоверны. Документы (копии документов), приложенные к заявлению, соответствуют требованиям, установленным законодательством Российской Федерации, на момент представления заявления эти документы действительны и содержат достоверные сведения.

Даю свое согласие на участие в опросе по оценке качества предоставленной мне муниципальной услуги по телефону: \_\_\_\_\_.

\_\_\_\_\_ (дата)

\_\_\_\_\_ (подпись)

( \_\_\_\_\_ ) (Ф.И.О.)

**Реквизиты должностных лиц, ответственных за предоставление  
муниципальной услуги и осуществляющих контроль ее исполнения**

<b>Должность</b>	<b>Телефон</b>	<b>Электронный адрес</b>
<b>Глава Дым-Тамакского сельского поселения</b>	<b>4-52-37</b>	<b>Dtam.Utz@tatar.ru</b>
<b>Секретарь исполнительного комитета Дым-Тамакского сельского поселения</b>	<b>4-52-37</b>	<b>Dtam.Utz@tatar.ru</b>

## **Административный регламент предоставления муниципальной услуги по утверждению схемы расположения земельного участка или земельных участков на кадастровом плане территорий**

### **1. Общие положения**

1.1. Настоящий административный регламент (далее – Регламент) устанавливает стандарт и порядок предоставления муниципальной услуги по утверждению схемы расположения земельного участка или земельных участков на кадастровом плане территорий из земель, государственная собственность на которые не разграничена (далее – муниципальная услуга) и которые расположены на территории Дым-Тамакского сельского поселения, при наличии утвержденных правил землепользования и застройки Дым-Тамакского сельского поселения.

1.2. Получатели муниципальной услуги: физические и юридические лица (далее - заявитель).

1.3. Муниципальная услуга предоставляется Исполнительным комитетом Дым-Тамакского сельского поселения Ютазинского муниципального района Республики Татарстан (далее – ОМС поселения).

1.3.1. Место нахождения ОМС поселения: Республика Татарстан, Ютазинский муниципальный район, с. Дым-Тамак, ул. Новая, д.4 в.

График работы:

понедельник – пятница: с 7.30 до 16.00;

суббота: с 7.30 до 16.00;

воскресенье: выходной день.

Время перерыва для отдыха и питания устанавливается правилами внутреннего трудового распорядка.

Справочный телефон: 4-52-37.

1.3.2. Адрес официального сайта в информационно-телекоммуникационной сети «Интернет» (далее – сеть «Интернет»): ([http:// www.jutaza.tatarstan.ru](http://www.jutaza.tatarstan.ru)).

1.3.3. Информация о муниципальной услуге может быть получена:

1) посредством информационных стендов, содержащих визуальную и текстовую информацию о муниципальной услуге, расположенных в помещениях Исполкома для работы с заявителями;

2) посредством сети «Интернет» на официальном сайте Ютазинского муниципального района Республики Татарстан ([http:// www.jutaza.tatarstan.ru](http://www.jutaza.tatarstan.ru));

3) на Портале государственных и муниципальных услуг Республики Татарстан (<http://uslugi.tatar.ru/>);

4) на Едином портале государственных и муниципальных услуг (функций) (<http://www.gosuslugi.ru/>);

5) в ОМС поселения:

при устном обращении - лично или по телефону;

при письменном (в том числе в форме электронного документа) обращении – на бумажном носителе по почте, в электронной форме – по электронной почте.

б) при наличии заключенного соглашения о взаимодействии Исполнительного комитета Ютазинского муниципального района Республики Татарстан и Исполнительного комитета Дым-Тамакского сельского поселения Ютазинского муниципального района Республики Татарстан по вопросам управления земельными участками, государственная собственность на которые не разграничена и которые расположены на территории поселения, при наличии утвержденных правил землепользования и застройки Дым-Тамакского сельского поселения, в Палате имущественных и земельных отношений Ютазинского муниципального района Республики Татарстан (далее – Палата):

при устном обращении - лично или по телефону;

при письменном (в том числе в форме электронного документа) обращении – на бумажном носителе по почте, в электронной форме – по электронной почте.

1.3.4. Информация по вопросам предоставления муниципальной услуги размещается специалистом ОМС поселения на официальном сайте Ютазинского муниципального района Республики Татарстан и на информационных стендах в помещениях ОМС поселения для работы с заявителями.

Информация, размещаемая на информационных стендах, включает в себя сведения о муниципальной услуге, содержащееся в пунктах 9 подпунктах 1.1, 1.3.1, 2.3, 2.5, 2.8, 2.10, 2.11, 5.1 настоящего Регламента.

1.4. Предоставление муниципальной услуги осуществляется в соответствии с:

Земельным кодексом Российской Федерации от 25.10.2001 №136-ФЗ (далее – ЗК РФ) (Собрание законодательства РФ, 29.10.2001, №44, ст.4147);

Градостроительным кодексом Российской Федерации от 29.12.2004 №190-ФЗ (далее – ГрК РФ) (Собрание законодательства РФ, 03.01.2005, №1 (часть 1), ст.16);

Федеральным законом от 06.10.2003 № 131-ФЗ «Об общих принципах организации местного самоуправления в Российской Федерации» (Собрание законодательства РФ, 06.10.2003, № 40, ст. 3822);

Федеральным законом от 27.07.2010 №210-ФЗ «Об организации предоставления государственных и муниципальных услуг» (Собрание законодательства Российской Федерации, 2010, № 31, ст. 4179);

приказом Минэкономразвития России от 27.11.2014 №762 «Об утверждении требований к подготовке схемы расположения земельного участка или земельных участков на кадастровом плане территории и формату схемы расположения земельного участка или земельных участков на кадастровом плане территории при подготовке схемы расположения земельного участка или земельных участков на кадастровом плане территории в форме электронного документа, формы схемы расположения земельного участка или земельных участков на кадастровом плане территории, подготовка которой осуществляется в форме документа на бумажном носителе» (далее – приказ №762) (Официальный интернет-портал правовой информации <http://www.pravo.gov.ru>, 18.02.2015);

Законом Республики Татарстан от 28.07.2004 №45-ЗРТ «О местном самоуправлении в Республике Татарстан» (далее – Закон РТ №45-ЗРТ) (Республика Татарстан, №155-156, 03.08.2004);

Уставом муниципального образования «Дым-Тамакское сельское поселение» Ютазинского муниципального района Республики Татарстан, принятого Решением Совета Дым-Тамакского сельского поселения Ютазинского муниципального района Республики Татарстан от 14.06.2012г. №11 (далее – Устав);

Положением об исполнительном комитете Дым-Тамакского сельского поселения Ютазинского муниципального района Республики Татарстан, утвержденным Решением

Совета Дым-Тамакского сельского поселения Ютазинского муниципального района Республики Татарстан от 15.11.2006г. №12 (далее – Положение об ОМС поселения);

Правилами внутреннего трудового распорядка Дым-Тамакского сельского поселения Ютазинского муниципального района Республики Татарстан (далее - Правила).

1.5. В настоящем Регламенте используются следующие термины и определения:

удаленное рабочее место многофункционального центра предоставления государственных и муниципальных услуг – окно приема и выдачи документов, консультирования заявителей в Палате имущественных и земельных отношений Ютазинского муниципального района;

техническая ошибка – ошибка (описка, опечатка, грамматическая или арифметическая ошибка либо подобная ошибка), допущенная органом, предоставляющим муниципальную услугу, и приведшая к несоответствию сведений, внесенных в документ (результат муниципальной услуги), сведениям в документах, на основании которых вносились сведения.

В настоящем Регламенте под заявлением о предоставлении муниципальной услуги (далее - заявление) понимается запрос о предоставлении муниципальной услуги (п.2 ст.2 Федерального закона от 27.07.2010 №210-ФЗ). Заявление заполняется на стандартном бланке (приложение №1).



## 2. Стандарт предоставления муниципальной услуги

Наименование требования к стандарту предоставления муниципальной услуги	Содержание требований к стандарту	Нормативный акт, устанавливающий услугу или требование
2.1. Наименование муниципальной услуги	Утверждение схемы расположения земельного участка или земельных участков на кадастровом плане территорий	ст.11.10 ЗК РФ
2.2. Наименование органа, непосредственно предоставляющего муниципальную услугу	Исполнительный комитет Дым-Тамакского сельского поселения Ютазинского муниципального района Республики Татарстан	Положение об ИК сельского поселения
2.3. Описание результата предоставления муниципальной услуги	<p>1. Постановление об утверждении схемы расположения земельного участка на кадастровом плане территорий (Приложение №2).</p> <p>2. Решение об отказе в утверждении схемы расположения земельного участка (в решении должны быть указаны все основания принятия такого решения)</p>	<p>п.13 ст.11.10 ЗК РФ</p> <p>пп.3 п.4 ст.39.11 ЗК РФ</p>
2.4. Срок предоставления муниципальной услуги	В течение 12 рабочих дней <sup>32</sup> со дня поступления заявления	
2.5. Исчерпывающий перечень документов, необходимых в соответствии с законодательными или иными нормативными правовыми актами для предоставления муниципальной услуги, а также услуг, которые являются необходимыми и обязательными для предоставления услуг, подлежащих предоставлению	<p>1) Заявление;</p> <p>2) Документы, удостоверяющие личность;</p> <p>3) Документ, подтверждающий полномочия представителя (если от имени заявителя действует представитель);</p> <p>4) Схема расположения земельного участка или земельных участков на кадастровом плане территории</p>	

<sup>32</sup>Срок предоставления муниципальной услуги определен исходя из суммарного срока, минимально необходимого для осуществления административных процедур. Длительность административных процедур исчисляется в рабочих днях.

заявителем		
2.6. Исчерпывающий перечень документов, необходимых в соответствии с нормативными правовыми актами для предоставления муниципальной услуги, а также муниципальных услуг, которые находятся в распоряжении государственных органов, органов местного самоуправления и иных организаций и которые заявитель вправе представить	Получаются в рамках межведомственного взаимодействия: Выписка из Единого государственного реестра прав на недвижимое имущество и сделок с ним (содержащая общедоступные сведения о зарегистрированных правах на объект недвижимости)	
2.7. Перечень органов государственной власти (органов местного самоуправления) и их структурных подразделений, согласование которых в случаях, предусмотренных нормативными правовыми актами, требуется для предоставления услуги и которое осуществляется органом, предоставляющим муниципальную услугу	Согласование не требуется.	П.19 ст.11.10 ЗК РФ
2.8. Исчерпывающий перечень оснований для отказа в приеме документов, необходимых для предоставления муниципальной услуги	<ol style="list-style-type: none"> <li>1) Подача документов ненадлежащим лицом;</li> <li>2) Несоответствие представленных документов перечню документов, указанных в пункте 2.5 настоящего Регламента;</li> <li>3) В заявлении и прилагаемых к заявлению документах имеются неоговоренные исправления, серьезные повреждения, не позволяющие однозначно истолковать их содержание;</li> <li>4) Представление документов в ненадлежащий орган</li> </ol>	
2.9. Исчерпывающий перечень оснований для приостановления или	Основания для приостановления предоставления услуги не предусмотрены.	

отказа в предоставлении муниципальной услуги	<p>Основания для отказа:</p> <p>1) несоответствие схемы расположения земельного участка ее форме, формату или требованиям к ее подготовке, которые установлены в соответствии с пунктом 12 статьи 11.10 ЗК РФ;</p> <p>2) полное или частичное совпадение местоположения земельного участка, образование которого предусмотрено схемой его расположения, с местоположением земельного участка, образуемого в соответствии с ранее принятым решением об утверждении схемы расположения земельного участка, срок действия которого не истек;</p> <p>3) разработка схемы расположения земельного участка с нарушением предусмотренных статьей 11.9 ЗК РФ требований к образуемым земельным участкам;</p> <p>4) несоответствие схемы расположения земельного участка утвержденному проекту планировки территории, землеустроительной документации, положению об особо охраняемой природной территории;</p> <p>5) расположение земельного участка, образование которого предусмотрено схемой расположения земельного участка, в границах территории, для которой утвержден проект межевания территории</p>	п.16 ст.11.10 ЗК РФ
2.10. Порядок, размер и основания взимания государственной пошлины или иной платы, взимаемой за предоставление услуги	Муниципальная услуга предоставляется на безвозмездной основе	
2.11. Порядок, размер и основания взимания платы за предоставление услуг, которые являются необходимыми и обязательными для предоставления услуги, включая информацию о методике расчета	Предоставление необходимых и обязательных услуг не требуется	

размера такой платы		
2.12. Максимальный срок ожидания в очереди при подаче запроса о предоставлении муниципальной услуги и при получении результата предоставления муниципальных услуг	<p>Подача заявления на получение муниципальной услуги при наличии очереди - не более 15 минут.</p> <p>При получении результата предоставления муниципальной услуги максимальный срок ожидания в очереди не должен превышать 15 минут</p>	
2.13. Срок регистрации запроса заявителя о предоставлении муниципальной услуги	В течение одного дня с момента поступления заявления	
2.14. Требования к помещениям, в которых предоставляется муниципальная услуга	<p>Заявление на бумажном носителе подается в Исполком либо многофункциональный центр предоставления государственных и муниципальных услуг (далее – МФЦ), а при наличии заключенного соглашения о взаимодействии Исполнительного комитета Ютазинского муниципального района Республики Татарстан и Исполнительного комитета Дым-Тамакского сельского поселения Ютазинского муниципального района Республики Татарстан по вопросам управления земельными участками, государственная собственность на которые не разграничена и которые расположены на территории сельского поселения, при наличии утвержденных правил землепользования и застройки Дым-Тамакского сельского поселения – в Палату.</p> <p>Присутственное место оборудовано столом и стульями для оформления запроса, информационными стендами с образцами заполнения запроса и перечнем документов, необходимых для получения услуги</p>	
2.15. Показатели доступности и качества муниципальной услуги, в том числе количество взаимодействий заявителя с должностными лицами при предоставлении муниципальной услуги	<p>Показателями доступности предоставления муниципальной услуги являются:</p> <p>расположенность помещения в зоне доступности общественного транспорта;</p> <p>наличие необходимого количества специалистов, а также</p>	

<p>и их продолжительность, в удаленных рабочих местах многофункционального центра предоставления государственных и муниципальных услуг, возможность получения муниципальной услуги в многофункциональном центре предоставления государственных и муниципальных услуг, возможность получения информации о ходе предоставления муниципальной услуги, в том числе с использованием информационно-коммуникационных технологий</p>	<p>помещений, в которых осуществляется прием документов от заявителей;</p> <p>наличие исчерпывающей информации о способах, порядке и сроках предоставления муниципальной услуги на информационных стендах, информационных ресурсах в сети «Интернет», на Едином портале государственных и муниципальных услуг.</p> <p>Качество предоставления муниципальной услуги характеризуется отсутствием:</p> <ul style="list-style-type: none"> <li>очереди при приеме и выдаче документов заявителям;</li> <li>нарушений сроков предоставления муниципальной услуги;</li> <li>жалоб на действия (бездействие) муниципальных служащих, предоставляющих муниципальную услугу;</li> <li>жалоб на некорректное, невнимательное отношение муниципальных служащих, оказывающих муниципальную услугу, к заявителям.</li> </ul> <p>При подаче запроса о предоставлении муниципальной услуги и при получении результата муниципальной услуги, предполагается однократное взаимодействие должностного лица, предоставляющего муниципальную услугу, и заявителя. Продолжительность взаимодействия определяется регламентом.</p> <p>При предоставлении муниципальной услуги в МФЦ консультацию, прием и выдачу документов осуществляет специалист МФЦ, в удаленном рабочем месте МФЦ.</p> <p>Информация о ходе предоставления муниципальной услуги может быть получена заявителем в МФЦ, в удаленном рабочем месте МФЦ.</p>	
<p>2.16. Особенности предоставления муниципальной услуги в электронной форме</p>	<p>Консультацию о порядке получения муниципальной услуги в электронной форме можно получить через Интернет-приемную или через Портал государственных и муниципальных услуг Республики Татарстан.</p> <p>С 01.06.2015 заявление о предоставлении земельного участка может быть также направлено в уполномоченный орган</p>	

гражданином или юридическим лицом в форме электронных документов с использованием информационно-телекоммуникационной сети "Интернет", в порядке установленном Приказом Минэкономразвития России от 14.01.2015 № 7 «Об утверждении порядка и способов подачи заявлений об утверждении схемы расположения земельного участка или земельных участков на кадастровом плане территории, заявления о проведении аукциона по продаже земельного участка, находящегося в государственной или муниципальной собственности, или аукциона на право заключения договора аренды земельного участка, находящегося в государственной или муниципальной собственности, заявления о предварительном согласовании предоставления земельного участка, находящегося в государственной или муниципальной собственности, заявления о предоставлении земельного участка, находящегося в государственной или муниципальной собственности, и заявления о перераспределении земель и (или) земельных участков, находящихся в государственной или муниципальной собственности, и земельных участков, находящихся в частной собственности, в форме электронных документов с использованием информационно-телекоммуникационной сети "Интернет", а также требований к их формату».

В случае, если законом предусмотрена подача заявления о предоставлении муниципальной услуги в электронной форме заявление подается через Портал государственных и муниципальных услуг Республики Татарстан (<http://uslugi.tatar.ru/>) или Единый портал государственных и муниципальных услуг (функций) (<http://www.gosuslugi.ru/>)

### **3. Состав, последовательность и сроки выполнения административных процедур (действий), требования к порядку их выполнения, в том числе особенности выполнения административных процедур (действий) в электронной форме, а также особенности выполнения административных процедур в многофункциональных центрах, в удаленных рабочих местах многофункционального центра предоставления государственных и муниципальных услуг**

3.1. Описание последовательности действий при предоставлении муниципальной услуги

3.1.1. Предоставление муниципальной услуги включает в себя следующие процедуры:

- 1) консультирование заявителя;
- 2) принятие и регистрация заявления;
- 3) формирование и направление межведомственных запросов в органы, участвующие в предоставлении муниципальной услуги;
- 4) подготовка результата муниципальной услуги;
- 5) выдача заявителю результата муниципальной услуги.

3.1.2. Блок-схема последовательности действий по предоставлению муниципальной услуги представлена в приложении №3.

3.2. Оказание консультаций заявителю

3.2.1. Заявитель вправе обратиться в ОМС поселения, а при наличии заключенного соглашения о взаимодействии Исполнительного комитета Ютазинского муниципального района Республики Татарстан и Исполнительного комитета Дым-Тамакского сельского поселения Ютазинского муниципального района Республики Татарстан по вопросам управления земельными участками, государственная собственность на которые не разграничена и которые расположены на территории Дым-Тамакского сельского поселения, при наличии утвержденных правил землепользования и застройки Дым-Тамакского сельского поселения – в Палату лично, по телефону и (или) электронной почте для получения консультаций о порядке получения муниципальной услуги.

Секретарь Исполкома консультирует заявителя, в том числе по составу, форме представляемой документации и другим вопросам для получения муниципальной услуги и при необходимости оказывает помощь в заполнении бланка заявления.

Процедуры, устанавливаемые настоящим пунктом, осуществляются в день обращения заявителя.

Результат процедур: консультации по составу, форме представляемой документации и другим вопросам получения разрешения.

3.3. Принятие и регистрация заявления

3.3.1. Заявитель лично, через доверенное лицо или через МФЦ, удаленное рабочее место МФЦ подает письменное заявление о предоставлении муниципальной услуги и представляет документы в соответствии с пунктом 2.5 настоящего Регламента в Исполком. Документы могут быть поданы через удаленное рабочее место. Список удаленных рабочих мест приведен в приложении №4.

Заявление о предоставлении муниципальной услуги в электронной форме направляется в ОМС поселения, а при наличии заключенного соглашения о взаимодействии Исполнительного комитета Ютазинского муниципального района Республики Татарстан и Исполнительного комитета Дым-Тамакского сельского поселения Ютазинского муниципального района Республики Татарстан по вопросам управления земельными участками, государственная собственность на которые не разграничена и которые расположены на территории Дым-Тамакского сельского поселения, при наличии

утвержденных правил землепользования и застройки Дым-Тамакского сельского поселения – в Палату на официальную электронную почту или путем заполнения формы запроса, размещенной на официальном сайте ОМС поселения (либо, в установленном случае, Палаты) в сети Интернет, в том числе посредством отправки через личный кабинет единого портала или местного портала. Регистрация заявления, поступившего в электронной форме, осуществляется в установленном порядке.

3.3.2. Секретарь Исполкома, ведущий прием заявлений, осуществляет:

установление личности заявителя;

проверку полномочий заявителя (в случае действия по доверенности);

проверку наличия документов, предусмотренных пунктом 2.5 настоящего Регламента;

проверку соответствия представленных документов установленным требованиям (надлежащее оформление копий документов, отсутствие в документах подчисток, приписок, зачеркнутых слов и иных не оговоренных исправлений).

В случае отсутствия замечаний секретарь Исполкома осуществляет:

прием и регистрацию заявления в специальном журнале;

вручение заявителю копии описи представленных документов с отметкой о дате приема документов, присвоенном входящем номере, дате и времени исполнения муниципальной услуги;

направление заявления на рассмотрение главе поселения.

В случае наличия оснований для отказа в приеме документов, секретарь Исполкома, ведущий прием документов, уведомляет заявителя о наличии препятствий для регистрации заявления и возвращает ему документы с письменным объяснением содержания выявленных оснований для отказа в приеме документов.

Процедуры, устанавливаемые настоящим пунктом, осуществляются:

прием заявления и документов в течение 15 минут;

регистрация заявления в течение одного дня с момента поступления заявления.

Результат процедур: принятое и зарегистрированное заявление, направленное на рассмотрение главе поселения или возвращенные заявителю документы.

3.3.3. Глава поселения рассматривает заявление, определяет исполнителя и направляет заявление секретарю Исполкома.

Процедура, устанавливаемая настоящим пунктом, осуществляется в течение одного дня с момента регистрации заявления.

Результат процедуры: направленное исполнителю заявление.

3.4. Формирование и направление межведомственных запросов в органы, участвующие в предоставлении муниципальной услуги

3.4.1. Секретарь Исполкома направляет в электронной форме посредством системы межведомственного электронного взаимодействия запрос о предоставлении Выписки из Единого государственного реестра прав на недвижимое имущество и сделок с ним (содержащая общедоступные сведения о зарегистрированных правах на объект недвижимости).

Процедуры, устанавливаемые настоящим пунктом, осуществляются в течение одного дня с момента поступления заявления о предоставлении муниципальной услуги.

Результат процедуры: направленный запрос.

3.4.2. Специалисты поставщиков данных на основании запроса, поступившего через систему межведомственного электронного взаимодействия, предоставляют запрашиваемые документы (информацию) или направляют уведомления об отсутствии



документа и (или) информации, необходимых для предоставления муниципальной услуги (далее – уведомление об отказе).

Процедуры, устанавливаемые настоящим пунктом, осуществляются в течение пяти дней со дня поступления межведомственного запроса в орган или организацию, предоставляющие документ и информацию, если иные сроки подготовки и направления ответа на межведомственный запрос не установлены федеральными законами, правовыми актами Правительства Российской Федерации и принятыми в соответствии с федеральными законами нормативными правовыми актами Республики Татарстан.

Результат процедур: документы (сведения) либо уведомление об отказе, направленные в Исполком.

### 3.5. Подготовка результата муниципальной услуги

#### 3.5.1. Секретарь Исполкома осуществляет:

проверку содержания документов, прилагаемых к заявлению;

проверку наличия оснований для отказа в предоставлении муниципальной услуги, предусмотренных пунктом 2.9 настоящего Регламента.

В случае наличия оснований для отказа в предоставлении муниципальной услуги секретарь Исполкома осуществляет:

подготовку проекта решения об отказе в утверждении схемы расположения земельного участка с указанием всех оснований принятия такого решения (далее – решение об отказе).

В случае отсутствия оснований для отказа в предоставлении муниципальной услуги специалист Исполкома:

подготавливает проект постановления об утверждении схемы расположения земельного участка на кадастровом плане территорий.

Передает проект подготовленного документа на согласование главе поселения.

Процедуры, устанавливаемые настоящим пунктом, осуществляются в течение трех дней с момента поступления ответов на запросы.

Результат процедур: направленный на подпись главе поселения (уполномоченному им лицу) проект документа.

3.5.2. Глава поселения (уполномоченное им лицо) подписывает проект документа и направляет его секретарю Исполкома.

Процедура, устанавливаемая настоящим пунктом, осуществляется в день поступления проекта документа на утверждение.

Результат процедуры: подписанное постановление об утверждении схемы расположения земельного участка на кадастровом плане территорий (со схемой) или решение об отказе в утверждении схемы расположения земельного участка.

### 3.6. Выдача заявителю результата муниципальной услуги

3.6.1. Секретарь Исполкома регистрирует постановление об утверждении схемы расположения земельного участка или решение об отказе в утверждении схемы расположения земельного участка и выдает заявителю либо направляет по почте.

Процедуры, устанавливаемые настоящим пунктом, осуществляются:

в течение 15 минут - в случае личного прибытия заявителя;

в течение одного дня с момента окончания предыдущей процедуры, в случае направления ответа почтовым отправлением.

Результат процедуры: выданное (направленное) постановление (со схемой) или решение об отказе.

### 3.7. Предоставление муниципальной услуги через МФЦ

3.7.1. Заявитель вправе обратиться для получения муниципальной услуги в МФЦ, удаленное рабочее место МФЦ.

3.7.2. Предоставление муниципальной услуги через МФЦ осуществляется в соответствии с регламентом работы МФЦ, утвержденным в установленном порядке.

3.7.3. При поступлении документов из МФЦ на получение муниципальной услуги, процедуры осуществляются в соответствии с пунктами 3.3 – 3.5 настоящего Регламента. Результат муниципальной услуги направляется в МФЦ.

### 3.8. Исправление технических ошибок.

3.8.1. В случае обнаружения технической ошибки в документе, являющемся результатом муниципальной услуги, заявитель представляет в Исполком, а при наличии заключенного соглашения о взаимодействии Исполнительного комитета Ютазинского муниципального района Республики Татарстан и Исполнительного комитета Дым-Тамакского сельского поселения Ютазинского муниципального района Республики Татарстан по вопросам управления земельными участками, государственная собственность на которые не разграничена и которые расположены на территории Дым-Тамакского сельского поселения, при наличии утвержденных правил землепользования и застройки Дым-Тамакского сельского поселения, – в Палату:

заявление об исправлении технической ошибки (приложение №5);

документ, выданный заявителю как результат муниципальной услуги, в котором содержится техническая ошибка;

документы, имеющие юридическую силу, свидетельствующие о наличии технической ошибки.

Заявление об исправлении технической ошибки в сведениях, указанных в документе, являющемся результатом муниципальной услуги, подается заявителем (его представителем) лично, либо почтовым отправлением (в том числе с использованием электронной почты), либо через единый портал государственных и муниципальных услуг или МФЦ.

3.8.2. Специалист, ответственный за прием документов, осуществляет прием заявления об исправлении технической ошибки, регистрирует заявление с приложенными документами и передает их специалисту Исполкома поселения, а при наличии заключенного соглашения о взаимодействии Исполнительного комитета Ютазинского муниципального района Республики Татарстан и Исполнительного комитета Дым-Тамакского сельского поселения Ютазинского муниципального района Республики Татарстан по вопросам управления земельными участками, государственная собственность на которые не разграничена и которые расположены на территории Дым-Тамакского сельского поселения, при наличии утвержденных правил землепользования и застройки Дым-Тамакского сельского поселения, – в Палату.

Процедура, устанавливаемая настоящим пунктом, осуществляется в течение одного дня с момента регистрации заявления.

Результат процедуры: принятое и зарегистрированное заявление, направленное на рассмотрение секретарю Исполкома.

3.8.3. Секретарь Исполкома рассматривает документы и в целях внесения исправлений в документ, являющийся результатом услуги, осуществляет процедуры, предусмотренные пунктом 3.5 настоящего Регламента, и выдает исправленный документ заявителю (его представителю) лично под роспись с изъятием у заявителя (его представителя) оригинала документа, в котором содержится техническая ошибка, или

направляет в адрес заявителя почтовым отправлением (посредством электронной почты) письмо о возможности получения документа при предоставлении в Отдел оригинала документа, в котором содержится техническая ошибка.

Процедура, устанавливаемая настоящим подпунктом, осуществляется в течение трех дней после обнаружения технической ошибки или получения от любого заинтересованного лица заявления о допущенной ошибке.

Результат процедуры: выданный (направленный) заявителю документ.

#### **4. Порядок и формы контроля за предоставлением муниципальной услуги**

4.1. Контроль за полнотой и качеством предоставления муниципальной услуги включает в себя выявление и устранение нарушений прав заявителей, проведение проверок соблюдения процедур предоставления муниципальной услуги, подготовку решений на действия (бездействие) должностных лиц органа местного самоуправления.

Формами контроля за соблюдением исполнения административных процедур являются:

- 1) проверка и согласование проектов документов по предоставлению муниципальной услуги. Результатом проверки является визирование проектов;
- 2) проводимые в установленном порядке проверки ведения делопроизводства;
- 3) проведение в установленном порядке контрольных проверок соблюдения процедур предоставления муниципальной услуги.

Контрольные проверки могут быть плановыми (осуществляться на основании полугодовых или годовых планов работы органа местного самоуправления) и внеплановыми. При проведении проверок могут рассматриваться все вопросы, связанные с предоставлением муниципальной услуги (комплексные проверки), или по конкретному обращению заявителя.

В целях осуществления контроля за совершением действий при предоставлении муниципальной услуги и принятии решений главы поселения представляются справки о результатах предоставления муниципальной услуги.

4.2. Текущий контроль за соблюдением последовательности действий, определенных административными процедурами по предоставлению муниципальной услуги, осуществляется главой поселения, ответственным за организацию работы по предоставлению муниципальной услуги, а также секретарем Исполкома.

4.3. Перечень должностных лиц, осуществляющих текущий контроль, устанавливается положениями о структурных подразделениях органа местного самоуправления и должностными регламентами.

По результатам проведенных проверок в случае выявления нарушений прав заявителей виновные лица привлекаются к ответственности в соответствии с законодательством Российской Федерации.

4.4. Руководитель органа местного самоуправления несет ответственность за несвоевременное рассмотрение обращений заявителей.

Должностные лица и иные муниципальные служащие за решения и действия (бездействие), принимаемые (осуществляемые) в ходе предоставления муниципальной услуги, несут ответственность в установленном Законом порядке.

4.5. Контроль за предоставлением муниципальной услуги со стороны граждан, их объединений и организаций, осуществляется посредством открытости деятельности Исполкома при предоставлении муниципальной услуги, получения полной, актуальной и достоверной информации о порядке предоставления муниципальной услуги и

возможности досудебного рассмотрения обращений (жалоб) в процессе предоставления муниципальной услуги.

### **5. Досудебный (внесудебный) порядок обжалования решений и действий (бездействия) органов, предоставляющих муниципальную услугу, а также их должностных лиц, муниципальных служащих**

5.1. Получатели муниципальной услуги имеют право на обжалование в досудебном порядке действий (бездействия) сотрудников Исполкома, участвующих в предоставлении муниципальной услуги, в Исполком или Совет муниципального образования.

Заявитель может обратиться с жалобой, в том числе в следующих случаях:

1) нарушение срока регистрации запроса заявителя о предоставлении муниципальной услуги;

2) нарушение срока предоставления муниципальной услуги;

3) требование у заявителя документов, не предусмотренных нормативными правовыми актами Российской Федерации, Республики Татарстан, Ютазинского муниципального района для предоставления муниципальной услуги;

4) отказ в приеме документов, предоставление которых предусмотрено нормативными правовыми актами Российской Федерации, Республики Татарстан, Ютазинского муниципального района для предоставления муниципальной услуги, у заявителя;

5) отказ в предоставлении муниципальной услуги, если основания отказа не предусмотрены федеральными законами и принятыми в соответствии с ними иными нормативными правовыми актами Российской Федерации, Республики Татарстан, Ютазинского муниципального района;

6) затребование от заявителя при предоставлении муниципальной услуги платы, не предусмотренной нормативными правовыми актами Российской Федерации, Республики Татарстан, Ютазинского муниципального района;

7) отказ Исполкома, должностного лица Исполкома, в исправлении допущенных опечаток и ошибок в выданных в результате предоставления муниципальной услуги документах либо нарушение установленного срока таких исправлений.

5.2. Жалоба подается в письменной форме на бумажном носителе или в электронной форме.

Жалоба может быть направлена по почте, через МФЦ, с использованием сети "Интернет", официального сайта Ютазинского муниципального образования (<http://www.jutaza.tatarstan.ru>), Единого портала государственных и муниципальных услуг Республики Татарстан (<http://uslugi.tatar.ru/>), Единого портала государственных и муниципальных услуг (функций) (<http://www.gosuslugi.ru/>), а также может быть принята при личном приеме заявителя.

5.3. Срок рассмотрения жалобы - в течение пятнадцати рабочих дней со дня ее регистрации. В случае обжалования отказа органа, предоставляющего муниципальную услугу, должностного лица органа, предоставляющего муниципальную услугу, в приеме документов у заявителя либо в исправлении допущенных опечаток и ошибок или в случае обжалования нарушения установленного срока таких исправлений - в течение пяти рабочих дней со дня ее регистрации.

5.4. Жалоба должна содержать следующую информацию:

1) наименование органа, предоставляющего услугу, должностного лица органа, предоставляющего услугу, или муниципального служащего, решения и действия (бездействие) которых обжалуются;

2) фамилию, имя, отчество (последнее - при наличии), сведения о месте жительства заявителя - физического лица либо наименование, сведения о месте нахождения заявителя - юридического лица, а также номер (номера) контактного телефона, адрес (адреса) электронной почты (при наличии) и почтовый адрес, по которым должен быть направлен ответ заявителю;

3) сведения об обжалуемых решениях и действиях (бездействии) органа, предоставляющего муниципальную услугу, должностного лица органа, предоставляющего муниципальную услугу, или муниципального служащего;

4) доводы, на основании которых заявитель не согласен с решением и действием (бездействием) органа, предоставляющего услугу, должностного лица органа, предоставляющего услугу, или муниципального служащего.

5.5. К жалобе могут быть приложены копии документов, подтверждающих изложенные в жалобе обстоятельства. В таком случае в жалобе приводится перечень прилагаемых к ней документов.

5.6. Жалоба подписывается подавшим ее получателем муниципальной услуги.

5.7. По результатам рассмотрения жалобы глава поселения принимает одно из следующих решений:

1) удовлетворяет жалобу, в том числе в форме отмены принятого решения, исправления допущенных органом, предоставляющим услугу, опечаток и ошибок в выданных в результате предоставления услуги документах, возврата заявителю денежных средств, взимание которых не предусмотрено нормативными правовыми актами Российской Федерации, нормативными правовыми актами Республики Татарстан, а также в иных формах;

2) отказывает в удовлетворении жалобы.

Не позднее дня, следующего за днем принятия решения, указанного в настоящем пункте, заявителю в письменной форме и по желанию заявителя в электронной форме направляется мотивированный ответ о результатах рассмотрения жалобы.

5.8. В случае установления в ходе или по результатам рассмотрения жалобы признаков состава административного правонарушения или преступления должностное лицо, наделенное полномочиями по рассмотрению жалоб, незамедлительно направляет имеющиеся материалы в органы прокуратуры.

Заявление для юридических лиц

В Исполнительный комитет Дым-Тамакского сельского поселения Ютазинского муниципального района Республики Татарстан

\_\_\_\_\_ (наименование)

место нахождения: \_\_\_\_\_

организационно-правовая \_\_\_\_\_ форма:

сведения о государственной регистрации в ЕГРЮЛ:

ОГРН \_\_\_\_\_

ИНН \_\_\_\_\_

КПП \_\_\_\_\_

адрес эл. почты \_\_\_\_\_

номер телефона \_\_\_\_\_

### Заявление

#### об утверждении схемы земельного участка или земельных участков на кадастровом плане территорий

Прошу утвердить схему расположения земельного участка на кадастровом плане территорий.

Земельный участок площадью: \_\_\_\_\_ кв.м. образуемый в соответствии со схемой расположения земельного участка расположен по адресу: Ютазинский муниципальный район,

\_\_\_\_\_ (при отсутствии адреса земельного участка иное описание местоположения земельного участка)

Кадастровый номер земельного участка<sup>1</sup> или кадастровые номера земельных участков 16:43:\_\_\_\_\_, 16:43:\_\_\_\_\_, 16:43:\_\_\_\_\_.

Территориальная зона, в границах которой образуется земельный участок или вид разрешенного использования образуемого земельного участка:

Земельный участок относится к \_\_\_\_\_.

(указывается категория земель)

К заявлению прилагаются следующие документы (сканкопии):

- Документы, удостоверяющие личность;

Документ, подтверждающий полномочия представителя (если от имени заявителя действует представитель)

Схема расположения земельного участка или земельных участков на кадастровом плане территории

Даю свое согласие на участие в опросе по оценке качества предоставленной мне муниципальной услуги по телефону: \_\_\_\_\_.

Обязуюсь при запросе предоставить оригиналы отсканированных документов.

\_\_\_\_\_ (дата)          \_\_\_\_\_ (подпись)          ( \_\_\_\_\_ )  
(Ф.И.О.)

М.П.

<sup>1</sup> указываются, если земельный(ые) участок(ки) образуется(ются) из земельного(ных) участка(ов), сведения о котором (ых) внесены в государственный кадастр недвижимости

**Примечание:** При заполнении заявления, напротив выбранных сведений в специально отведенной графе проставляется знак:



Заявление для физических лиц

В Исполнительный комитет Дым-Тамакского сельского поселения Ютазинского муниципального района Республики Татарстан

от \_\_\_\_\_  
(фамилия, имя, отчество),

зарегистрирован по адресу: \_\_\_\_\_

основной документ, удостоверяющий личность:

\_\_\_\_\_ серия \_\_\_\_\_ номер \_\_\_\_\_

дата выдачи \_\_\_\_\_

выдавший орган \_\_\_\_\_

ИНН \_\_\_\_\_

адрес эл. почты \_\_\_\_\_

номер телефона \_\_\_\_\_

**Заявление  
об утверждении схемы земельного участка или земельных участков  
на кадастровом плане территорий**

Прошу утвердить схему расположения земельного участка на кадастровом плане территории.

Земельный участок площадью: \_\_\_\_\_ кв.м. образуемый в соответствии со схемой расположения земельного участка расположен по адресу: Ютазинский муниципальный район, \_\_\_\_\_

*(при отсутствии адреса земельного участка иное описание местоположения земельного участка)*

Кадастровый номер земельного участка<sup>1</sup> или кадастровые номера земельных участков 16:43:\_\_\_\_\_, 16:43:\_\_\_\_\_, 16:43:\_\_\_\_\_.

Территориальная зона, в границах которой образуется земельный участок или вид разрешенного использования образуемого земельного участка: \_\_\_\_\_

Земельный участок относится к \_\_\_\_\_  
(указывается категория земель)

К заявлению прилагаются следующие документы (сканкопии):

- Документы, удостоверяющие личность;
- Документ, подтверждающий полномочия представителя (если от имени заявителя действует представитель);
- Схема расположения земельного участка или земельных участков на кадастровом плане территории

Настоящим заявлением даю согласие, а также согласие представляемого мною лица, Исполнительному комитету Дым-Тамакского сельского поселения Ютазинского муниципального района Республики Татарстан (оператор), находящемуся по адресу: Республика Татарстан, Ютазинский муниципальный район, с. Дым-Тамак, ул. Новая, д.4 в и Палате имущественных и земельных отношений Ютазинского муниципального района, находящемуся по адресу: Республика Татарстан, Ютазинский муниципальный район, пгт Уруссу, ул. Пушкина, д. 38, осуществляющему обработку персональных данных по поручению оператора на обработку персональных данных (сбор, систематизацию, накопление, хранение, уточнение (обновление, изменение), использование, распространение (в том числе передачу), обезличивание, блокирование, уничтожение персональных данных, а также иных действий, необходимых для обработки персональных данных в рамках предоставления муниципальной услуги), в том числе в автоматизированном режиме, включая принятие решений на их основе органом, предоставляющим муниципальную услугу, в целях предоставления муниципальной услуги.

Перечень персональных данных, на обработку которых даю согласие: фамилия, имя, отчество; дата рождения; место рождения; адрес; номер контактного телефона; адрес электронной почты; ИНН, паспортные данные: вид документа; серия и номер документа; орган, выдавший документ; наименование; код; дата выдачи документа.

Настоящим подтверждаю: сведения, включенные в заявление, относящиеся к моей личности и представляемому мною лицу, а также внесенные мною ниже, достоверны. Документы (сканкопии документов), приложенные к заявлению, соответствуют требованиям, установленным законодательством Российской Федерации, на момент представления заявления эти документы, действительны и содержат достоверные сведения.



Подтверждаю, что ознакомлен(а) с положениями Федерального закона от 27.07.2006 № 152-ФЗ «О персональных данных», в том числе с правами и обязанностями в области защиты персональных данных.

Настоящее согласие действует со дня его подписания до дня отзыва на основании письменного заявления в произвольной форме.

Даю свое согласие на участие в опросе по оценке качества предоставленной мне муниципальной услуги по телефону: \_\_\_\_\_.

Обязуюсь при запросе предоставить оригиналы отсканированных документов.

\_\_\_\_\_ (дата)                      \_\_\_\_\_ (подпись)                      ( \_\_\_\_\_ (Ф.И.О.) )

<sup>1</sup> указываются, если земельный(ые) участок(ки) образуется(ются) из земельного(ных) участка(ов) , сведения о котором (ых) внесены в государственный кадастр недвижимости

**Примечание:** При заполнении заявления, напротив выбранных сведений в специально отведенной графе проставляется знак:



**ПОСТАНОВЛЕНИЕ**

« \_\_\_\_ » \_\_\_\_\_ 20\_\_ г.

№ \_\_\_\_\_

**ОБ УТВЕРЖДЕНИИ СХЕМЫ РАСПОЛОЖЕНИЯ ЗЕМЕЛЬНОГО УЧАСТКА  
НА КАДАСТРОВОМ ПЛАНЕ ТЕРРИТОРИИ**

Рассмотрев заявление \_\_\_\_\_, в соответствии со ст. 11.10 Земельного кодекса Российской Федерации ПОСТАНОВЛЯЮ:

1. Утвердить схемы расположения следующих земельных участков на кадастровом плане территории (Приложение к данному постановлению):

1.1. площадью \_\_\_\_\_ кв.м., с видом разрешенного использования \_\_\_\_\_, из категории земель \_\_\_\_\_, расположенного \_\_\_\_\_;

*(адрес, местоположение)*

1.2. площадью \_\_\_\_\_ кв.м., с видом разрешенного использования \_\_\_\_\_, из категории земель \_\_\_\_\_, расположенного \_\_\_\_\_.

*(адрес, местоположение)*

2. \_\_\_\_\_

*(ФИО гражданина или наименование юридического лица, обратившихся с заявлением об утверждении схемы)*

вправе обратиться с заявлением о государственной регистрации права собственности \_\_\_\_\_

\_\_\_\_\_ Российской Федерации, Республики Татарстан или муниципального образования (указывается в зависимости от вида права \_\_\_\_\_ без доверенности.

*на образуемый участок)*

3. Контроль за выполнением настоящего Постановления возложить на

\_\_\_\_\_  
*(должность, Ф.И.О.)*

Руководитель \_\_\_\_\_

**Форма**  
**схемы расположения земельного участка или земельных участков**  
**на кадастровом плане территории, подготовка которой осуществляется**  
**в форме документа на бумажном носителе**

Утверждена

\_\_\_\_\_ (наименование документа об утверждении, включая наименования

\_\_\_\_\_ органов государственной власти или органов местного

\_\_\_\_\_ самоуправления, принявших решение об утверждении схемы

\_\_\_\_\_ или подписавших соглашение о перераспределении земельных участков)

от \_\_\_\_\_ N \_\_\_\_\_

**Схема расположения земельного участка или земельных участков на кадастровом плане территории**

Условный номер земельного участка* _____		
Площадь земельного участка** _____ м <sup>2</sup>		
Обозначение характерных точек границ	Координаты***, м	
	X	Y
1	2	3
<p align="center">Масштаб 1: _____</p> <p>Условные обозначения:</p>		

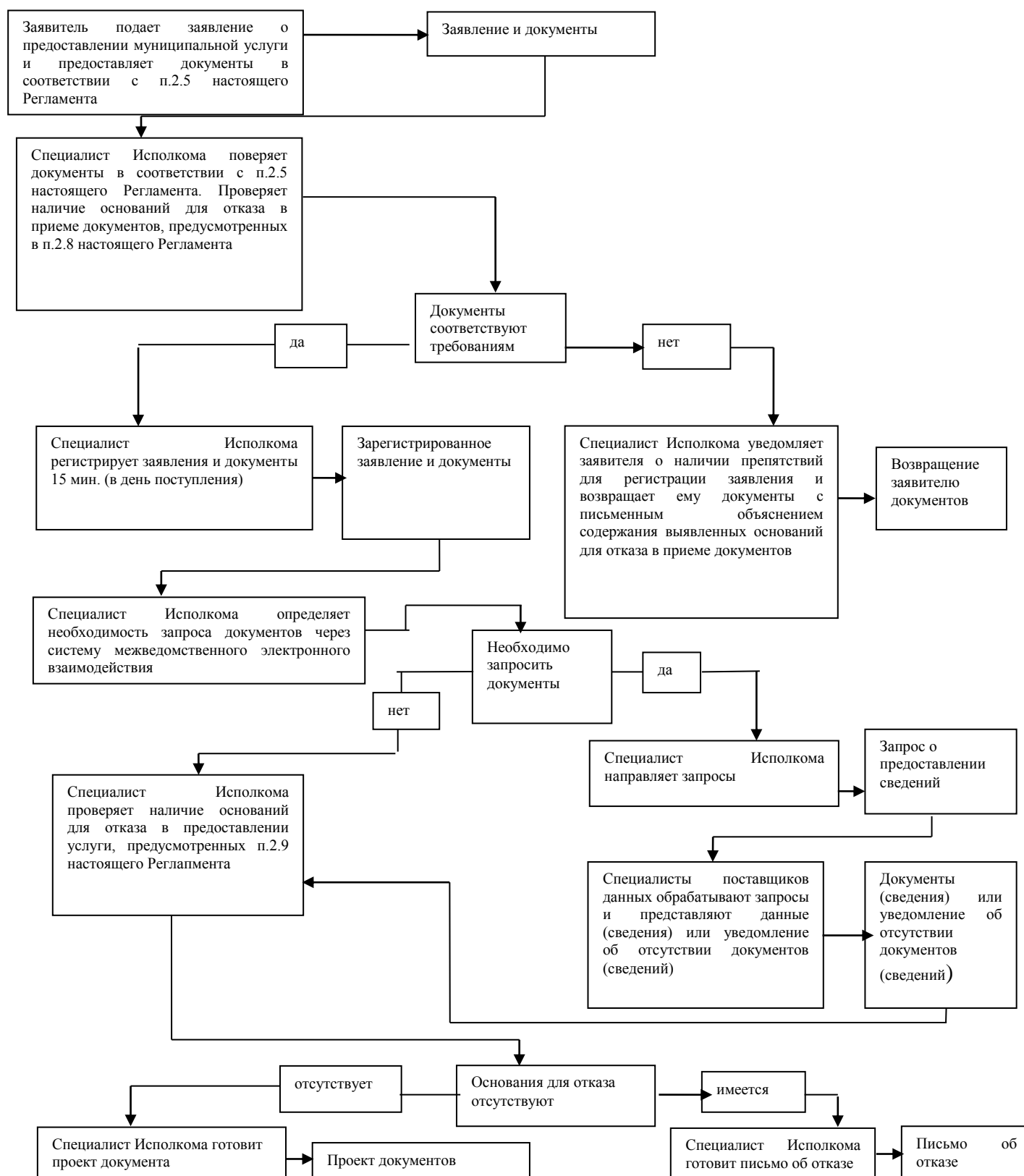
\* Указывается в случае, если предусматривается образование двух и более земельных участков.

\*\* Указывается проектная площадь образуемого земельного участка, вычисленная с использованием технологических и программных средств, в том числе размещенных на официальном сайте федерального органа исполнительной власти, уполномоченного в области государственного кадастрового учета недвижимого имущества и ведения государственного кадастра недвижимости, в информационно-телекоммуникационной сети "Интернет" (далее - официальный сайт), с округлением до 1 квадратного метра. Указанное значение площади земельного участка может быть уточнено при проведении кадастровых работ не более чем на десять процентов.

\*\*\* Указываются в случае подготовки схемы расположения земельного участка с использованием технологических и программных средств, в том числе размещенных на официальном сайте. Значения координат, полученные с использованием указанных технологических и программных средств, указываются с округлением до 1 метра.

## Приложение №3

### Блок-схема последовательности действий по предоставлению муниципальной услуги



## Список удаленных рабочих мест и график приема документов

№ п/п	Место расположения удаленного рабочего места	Обслуживаемые населенные пункты	График приема документов
1	Республика Татарстан, Ютазинский муниципальный район, с.Дым-Тамак, ул. Новая, д.4 в	с.Дым-Тамак, д.Алабакуль, д.Яссы-Тугай, д.Тарлау, д.Ак-Юл, п.Екатериновка	вт., чт с 7.30. до 16.00 час

Главе Дым-Тамакского сельского  
поселения Ютазинского  
муниципального района Республики  
Татарстан  
от: \_\_\_\_\_

**Заявление  
об исправлении технической ошибки**

Сообщаю об ошибке, допущенной при оказании муниципальной услуги

\_\_\_\_\_  
(наименование услуги)

Записано: \_\_\_\_\_

Правильные сведения: \_\_\_\_\_

Прошу исправить допущенную техническую ошибку и внести соответствующие изменения в документ, являющийся результатом муниципальной услуги.

Прилагаю следующие документы:

- 1.
- 2.
- 3.

В случае принятия решения об отклонении заявления об исправлении технической ошибки прошу направить такое решение:

посредством отправления электронного документа на адрес E-mail: \_\_\_\_\_;

в виде заверенной копии на бумажном носителе почтовым отправлением по адресу:

\_\_\_\_\_  
Подтверждаю свое согласие, а также согласие представляемого мною лица на обработку персональных данных (сбор, систематизацию, накопление, хранение, уточнение (обновление, изменение), использование, распространение (в том числе передачу), обезличивание, блокирование, уничтожение персональных данных, а также иных действий, необходимых для обработки персональных данных в рамках предоставления муниципальной услуги), в том числе в автоматизированном режиме, включая принятие решений на их основе органом предоставляющим муниципальную услугу, в целях предоставления муниципальной услуги.

Настоящим подтверждаю: сведения, включенные в заявление, относящиеся к моей личности и представляемому мною лицу, а также внесенные мною ниже, достоверны. Документы (копии документов), приложенные к заявлению, соответствуют требованиям, установленным законодательством Российской Федерации, на момент представления заявления эти документы действительны и содержат достоверные сведения.

Даю свое согласие на участие в опросе по оценке качества предоставленной мне муниципальной услуги по телефону: \_\_\_\_\_.

\_\_\_\_\_  
(дата)

\_\_\_\_\_  
(подпись)

( \_\_\_\_\_ )  
(Ф.И.О.)

Приложение  
(справочное)

**Реквизиты должностных лиц, ответственных за предоставление муниципальной  
услуги и осуществляющих контроль ее исполнения**

<b>Должность</b>	<b>Телефон</b>	<b>Электронный адрес</b>
<b>Глава Дым-Тамакского сельского поселения</b>	<b>4-52-37</b>	<b>Dtam.Utz@tatar.ru</b>
<b>Секретарь исполнительного комитета Дым-Тамакского сельского поселения</b>	<b>4-52-37</b>	<b>Dtam.Utz@tatar.ru</b>

Приложение №7 к постановлению  
Исполнительного комитета Дым-Тамакского  
сельского поселения Ютазинского  
муниципального района Республики Татарстан  
от «18 » июня 2015 г. № 19

## **Административный регламент предоставления муниципальной услуги по продаже земельного участка, находящегося в муниципальной собственности, без проведения торгов**

### **1. Общие положения**

1.1. Настоящий административный регламент предоставления муниципальной услуги (далее – Регламент) устанавливает стандарт и порядок предоставления муниципальной услуги по продаже земельного участка, находящегося в муниципальной собственности, без проведения торгов (далее – муниципальная услуга).

Действие настоящего Регламента распространяется на земельные участки, находящиеся в муниципальной собственности, и на земельные участки, государственная собственность на которые не разграничена и расположенные на территории Дым-Тамакского сельского поселения Ютазинского муниципального района Республики Татарстан, при наличии утвержденных правил землепользования и застройки.

Предоставление земельных участков гражданам для индивидуального жилищного строительства, ведения личного подсобного хозяйства в границах населенного пункта, садоводства, дачного хозяйства (за исключением случаев, если в соответствии с федеральными законами или законами субъекта Российской Федерации предусмотрено право отдельных категорий граждан на приобретение земельных участков для указанных целей в первоочередном или внеочередном порядке), гражданам и крестьянским (фермерским) хозяйствам для осуществления крестьянским (фермерским) хозяйством его деятельности осуществляется в соответствии с административным регламентом предоставления муниципальной услуги по предоставлению земельных участков гражданам для индивидуального жилищного строительства, ведения личного подсобного хозяйства в границах населенного пункта, садоводства, дачного хозяйства (за исключением случаев, если в соответствии с федеральными законами или законами субъекта Российской Федерации предусмотрено право отдельных категорий граждан на приобретение земельных участков для указанных целей в первоочередном или внеочередном порядке), гражданам и крестьянским (фермерским) хозяйствам для осуществления крестьянским (фермерским) хозяйством его деятельности.

1.2. Получатели муниципальной услуги (далее - заявитель): физические и юридические лица, перечисленные в п.2 ст.39.3 Земельного кодекса Российской Федерации (приложение №1).

1.3. Муниципальная услуга предоставляется исполнительным комитетом Дым-Тамакского сельского поселения Ютазинского муниципального района Республики Татарстан (далее – ОМС поселения).

1.3.1. Место нахождения ОМС поселения: Республика Татарстан, Ютазинский муниципальный район, с.Дым-Тамак, ул.Новая, д.4 в



График работы:

понедельник – пятница: с 7.30 до 16.00;

суббота: с 7.30 до 16.00;

воскресенье: выходной день.

Время перерыва для отдыха и питания устанавливается правилами внутреннего трудового распорядка.

Справочный телефон 8 (85593) 4-52-37.

Проход по документам, удостоверяющим личность.

1.3.2. Адрес официального сайта в информационно-телекоммуникационной сети «Интернет» (далее – сеть «Интернет»): ([http:// www.jutaza.tatarstan.ru](http://www.jutaza.tatarstan.ru)).

1.3.3. Информация о муниципальной услуге может быть получена:

1) посредством информационных стендов, содержащих визуальную и текстовую информацию о муниципальной услуге, расположенных в помещениях ОМС поселения для работы с заявителями;

2) посредством сети «Интернет» на официальном сайте Ютазинского муниципального района Республики Татарстан (<http://www.jutaza.tatarstan.ru>);

3) на Портале государственных и муниципальных услуг Республики Татарстан (<http://uslugi.tatar.ru>);

4) на Едином портале государственных и муниципальных услуг (функций) (<http://www.gosuslugi.ru/>);

5) в ОМС поселения:

при устном обращении - лично или по телефону;

при письменном (в том числе в форме электронного документа) обращении – на бумажном носителе по почте, в электронной форме – по электронной почте.

б) при наличии заключенного соглашения о взаимодействии Исполнительного комитета Ютазинского муниципального района Республики Татарстан и Исполнительного комитета Дым-Тамакского сельского поселения Ютазинского муниципального района Республики Татарстан по вопросам управления земельными участками, государственная собственность на которые не разграничена и которые расположены на территории Дым-Тамакского сельского поселения, при наличии утвержденных правил землепользования и застройки Дым-Тамакского сельского поселения, в Палате имущественных и земельных отношений Ютазинского муниципального района Республики Татарстан (далее – Палата):

при устном обращении - лично или по телефону;

при письменном (в том числе в форме электронного документа) обращении – на бумажном носителе по почте, в электронной форме – по электронной почте.

1.3.4. Информация по вопросам предоставления муниципальной услуги размещается секретарем Исполкома на официальном сайте Ютазинского муниципального района Республики Татарстан и на информационных стендах в помещениях ОМС поселения для работы с заявителями.

Информация, размещаемая на информационных стендах, включает в себя сведения о муниципальной услуге, содержащееся в пунктах 9 подпунктах 1.1, 1.3.1, 2.3, 2.5, 2.8, 2.10, 2.11, 5.1 настоящего Регламента.

1.4. Предоставление муниципальной услуги осуществляется в соответствии с:

Конституцией Российской Федерации от 12.12.1993 (Собрание законодательства

Российской Федерации, 26.01.2009, № 4, ст. 445);

Гражданским кодексом Российской Федерации от 30.11.1994 № 51-ФЗ (далее – ГК РФ) (Собрание законодательства РФ, 05.12.1994, №32, ст. 3301);

Земельным кодексом Российской Федерации от 25.10.2001 № 136-ФЗ (далее – ЗК РФ) (Собрание законодательства РФ, 29.10.2001, №44, ст. 4147);

Градостроительным кодексом Российской Федерации, утвержденным Федеральным законом от 29.12.2004 № 190-ФЗ (Собрание законодательства Российской Федерации, 03.01.2005, № 1 (часть 1), ст. 16);

Федеральным законом от 25.10.2001 № 137-ФЗ «О введении в действие Земельного кодекса Российской Федерации» (Собрание законодательства Российской Федерации, 29.10.2001, № 44, ст. 4148);

Федеральным законом от 29.12.2004 № 191-ФЗ «О введении в действие Градостроительного кодекса Российской Федерации» (Собрание законодательства Российской Федерации, 03.01.2005, № 1 (часть 1), ст. 17);

Федеральным законом от 21.07.1997 № 122-ФЗ «О государственной регистрации прав на недвижимое имущество и сделок с ним» (Собрание законодательства Российской Федерации, 28.07.1997, № 30, ст. 3594)

Федеральным законом от 24.07.2007 № 221-ФЗ «О государственном кадастре недвижимости» (Собрание законодательства Российской Федерации, 30.07.2007, № 31, ст. 4017);

Федеральным законом от 06.10.2003 № 131-ФЗ «Об общих принципах организации местного самоуправления в Российской Федерации» (далее – Федеральный закон №131-ФЗ) (Собрание законодательства РФ, 06.10.2003, №40, ст.3822);

Федеральным законом от 26.07.2006г. № 135-ФЗ «О защите конкуренции» (далее – Федеральный закон № 135-ФЗ) (Собрание законодательства РФ", 31.07.2006, № 31 (1 ч.), ст. 3434);

Федеральным законом от 27.07.2010 № 210-ФЗ «Об организации предоставления государственных и муниципальных услуг» (далее – Федеральный закон №210-ФЗ) (Собрание законодательства РФ, 02.08.2010, №31, ст.4179);

Конституцией Республики Татарстан от 06.11.1992 («Республика Татарстан», 30.04.2002, № 87-88)

приказом Минэкономразвития России от 27.11.2014 № 762 «Об утверждении требований к подготовке схемы расположения земельного участка или земельных участков на кадастровом плане территории и формату схемы расположения земельного участка или земельных участков на кадастровом плане территории при подготовке схемы расположения земельного участка или земельных участков на кадастровом плане территории в форме электронного документа, формы схемы расположения земельного участка или земельных участков на кадастровом плане территории, подготовка которой осуществляется в форме документа на бумажном носителе» (далее – приказ №762) (Официальный интернет-портал правовой информации <http://www.pravo.gov.ru>, 18.02.2015);

приказом Минэкономразвития России от 12.01.2015 №1 «Об утверждении перечня документов, подтверждающих право заявителя на приобретение земельного участка без проведения торгов» (далее – приказ №1) (Официальный интернет-портал правовой информации <http://www.pravo.gov.ru>, 28.02.2015);

Земельным кодексом Республики Татарстан от 10.07.1998г. № 1736 (далее – ЗК РТ) (Республика Татарстан, № 10-11, 22.01.2005);

Законом Республики Татарстан от 28.07.2004 № 45-ЗРТ «О местном самоуправлении в Республике Татарстан» (далее – Закон РТ № 45-ЗРТ) (Республика Татарстан, №155-156, 03.08.2004);

Порядком определения цены земельных участков, находящихся в собственности Республики Татарстан, или земельных участков, государственная собственность на которые не разграничена, продажа которых осуществляется без проведения торгов, утвержденным постановлением Кабинета Министров Республики Татарстан от 11.06.2015г. №432;

Уставом муниципального образования «Дым-Тамакское сельское поселение» Ютазинского муниципального района Республики Татарстан, принятого Решением Совета Дым-Тамакского сельского поселения Ютазинского муниципального района Республики Татарстан от 14.06.2012г. № 11 (далее – Устав);

Положением об исполнительном комитете Дым-Тамакского сельского поселения Ютазинского муниципального района Республики Татарстан, утвержденным Решением Совета Дым-Тамакского сельского поселения Ютазинского муниципального района Республики Татарстан от 15.11.2006г. №12 (далее – Положение об исполкоме поселения);

Правилами внутреннего трудового распорядка Исполкома (далее – Правила).

1.5. В настоящем Регламенте используются следующие термины и определения:

удаленное рабочее место многофункционального центра предоставления государственных и муниципальных услуг – окно приема и выдачи документов, консультирования заявителей в Палате имущественных и земельных отношений Ютазинского муниципального района;

техническая ошибка – ошибка (описка, опечатка, грамматическая или арифметическая ошибка либо подобная ошибка), допущенная органом, предоставляющим муниципальную услугу, и приведшая к несоответствию сведений, внесенных в документ (результат муниципальной услуги), сведениям в документах, на основании которых вносились сведения.

В настоящем Регламенте под заявлением о предоставлении муниципальной услуги (далее - заявление) понимается запрос о предоставлении муниципальной услуги (п.2 ст.2 Федерального закона от 27.07.2010 № 210-ФЗ). Заявление заполняется на стандартном бланке (приложение №2).

## 2. Стандарт предоставления муниципальной услуги

Наименование требования к стандарту предоставления муниципальной услуги	Содержание требований к стандарту	Нормативный акт, устанавливающий услугу или требование
2.1. Наименование муниципальной услуги	Продажа земельного участка, находящегося в муниципальной собственности, без проведения торгов	39.3 ЗК РФ; Положение об ОМС поселения
2.2. Наименование органа исполнительной власти, непосредственно предоставляющего муниципальную услугу	Исполнительный комитет Дым-Тамакского сельского поселения	П.2 ст. 3.3 Федерального закона от 25.10.2001 N 137-ФЗ (ред. от 08.03.2015) "О введении в действие Земельного кодекса Российской Федерации", Положение об Исполкоме поселения
2.3. Описание результата предоставления муниципальной услуги	1. Подписанный ОМС поселения проект договора купли-продажи земельного участка (приложение № 3), акт приема-передачи земельного участка (приложение № 4). Так же может быть принято Постановление о продаже земельного участка без проведения торгов. 2. Решение об отказе в предоставлении земельного участка	ЗК РФ; Положение об ОМС
2.4. Срок предоставления муниципальной услуги	Подготовка и подписание проекта договора купли-продажи земельного участка либо принятие решения об отказе в предоставлении земельного участка осуществляются в срок не более чем тридцать дней со дня поступления заявления о предоставлении земельного участка.	П.5 ст.39.17 ЗК РФ
2.5. Исчерпывающий перечень документов, необходимых в соответствии с законодательными или иными нормативными правовыми	1) заявление о предварительном согласовании предоставления земельного участка в случае, если земельный участок предстоит образовать или границы земельного участка подлежат уточнению в соответствии с Федеральным законом от 24.07.2007 № 221-ФЗ «О государственном кадастре	ЗК РФ

<p>актами для предоставления муниципальной услуги, а также услуг, которые являются необходимыми и обязательными для предоставления муниципальных услуг, подлежащих представлению заявителем</p>	<p>недвижимости»;</p> <p>Стандарт и порядок предоставления муниципальной услуги по предварительному согласованию предоставления земельного участка, находящегося в муниципальной собственности, и земельного участка, государственная собственность на который не разграничена и который расположен на территории Дым-Тамакского сельского поселения, при наличии утвержденных правил землепользования и застройки Дым-Тамакского сельского поселения устанавливается административным регламентом предоставления муниципальной услуги по предварительному согласованию предоставления земельного участка.</p> <p>2) заявление о предоставлении земельного участка;</p> <p>2.1) в случаях, предусмотренных подпунктами 4 и 5 статьи 39.5 ЗК РФ, заявление о предоставлении земельного участка в собственность должно быть подано до дня прекращения права безвозмездного пользования таким земельным участком и одновременно с заявлением о прекращении этого права.</p> <p>2.2) в случаях, предусмотренных подпунктом 7 пункта 2 статьи 39.3, подпунктом 11 пункта 2 статьи 39.6 ЗК РФ, заявление о предоставлении земельного участка в собственность должно быть подано одновременно с заявлением о прекращении права постоянного (бессрочного) пользования таким земельным участком.</p> <p>3) к заявлению о предоставлении земельного участка прилагаются документы, предусмотренные подпунктами 1 и 4 - 6 пункта 2 статьи 39.15 ЗК РФ. Предоставление указанных документов не требуется в случае, если указанные документы направлялись в уполномоченный орган с заявлением о предварительном согласовании предоставления земельного участка, по итогам рассмотрения которого принято решение о предварительном согласовании предоставления земельного участка. В случае подачи заявления о предоставлении</p>	
---	---	--

	<p>земельного участка из земель сельскохозяйственного назначения в соответствии с подпунктом 9 пункта 2 статьи 39.3 или подпунктом 31 пункта 2 статьи 39.6 ЗК РФ к этому заявлению прилагаются документы, подтверждающие надлежащее использование такого земельного участка и предусмотренные перечнем, установленным в соответствии с Федеральным законом "Об обороте земель сельскохозяйственного назначения".</p> <p>3) документ, подтверждающий личность заявителя, а в случае обращения представителя юридического или физического лица - документ, подтверждающий полномочия представителя юридического или физического лица в соответствии с законодательством Российской Федерации, копия которого заверяется должностным лицом органа местного самоуправления, принимающим заявление, и приобщается к поданному заявлению.</p> <p>4) В случае приобретения земельного участка в собственность одним из супругов к заявлению о приобретении прав на земельный участок прилагается нотариально заверенное согласие супруга на приобретение в собственность земельного участка.</p> <p>5) Перечень дополнительных документов, предоставляемых заявителем, в зависимости от категории получателя услуг приведен в приложении № 5.</p>	Приказ №1
<p>2.6 Исчерпывающий перечень документов, необходимых в соответствии с нормативными правовыми актами для предоставления муниципальной услуги, которые находятся в распоряжении государственных органов,</p>	<p>Перечень документов, получаемых в рамках межведомственного взаимодействия, в зависимости от категории получателей услуг приведен в приложении № 5</p>	Приказ №1

органов местного самоуправления и иных организаций и которые заявитель вправе представить		
2.7. Перечень государственных органов, органов местного самоуправления и их структурных подразделений, согласование которых в случаях, предусмотренных нормативными правовыми актами, требуется для предоставления муниципальной услуги и которое осуществляется органом исполнительной власти, предоставляющим муниципальную услугу	Согласование муниципальной услуги не требуется	
2.8. Исчерпывающий перечень оснований для отказа в приеме документов, необходимых для предоставления муниципальной услуги	<p>В течение десяти дней со дня поступления заявления о предоставлении земельного участка ОМС поселения возвращает это заявление заявителю, если:</p> <ol style="list-style-type: none"> <li>1) заявление не содержит необходимой в соответствии с пунктом 1 статьи 39.17 информации;</li> <li>2) заявление подано в иной уполномоченный орган;</li> <li>3) к заявлению не приложены: <ol style="list-style-type: none"> <li>а) документы, подтверждающие право заявителя на приобретение земельного участка без проведения торгов и предусмотренные <a href="#">перечнем</a>, установленным уполномоченным Правительством Российской Федерации федеральным органом исполнительной власти, за исключением документов, которые должны быть представлены в уполномоченный орган в порядке межведомственного информационного взаимодействия;</li> </ol> </li> </ol>	ЗК РФ

	<p>б) документ, подтверждающий полномочия представителя заявителя, в случае, если с заявлением о предварительном согласовании предоставления земельного участка обращается представитель заявителя;</p> <p>в) заверенный перевод на русский язык документов о государственной регистрации юридического лица в соответствии с законодательством иностранного государства в случае, если заявителем является иностранное юридическое лицо;</p> <p>г) подготовленные некоммерческой организацией, созданной гражданами, списки ее членов в случае, если подано заявление о предварительном согласовании предоставления земельного участка или о предоставлении земельного участка в безвозмездное пользование указанной организации для ведения огородничества или садоводства.</p> <p>Предоставление указанных в п.п. а) – г) документов не требуется в случае, если указанные документы направлялись в ОМС поселения с заявлением о предварительном согласовании предоставления земельного участка, по итогам рассмотрения которого принято решение о предварительном согласовании предоставления земельного участка.</p> <p>д) документы, подтверждающие надлежащее использование земельного участка и предусмотренные перечнем, установленным в соответствии с Федеральным законом "Об обороте земель сельскохозяйственного назначения".</p> <p>4) в заявлении и прилагаемых к заявлению документах имеются неоговоренные исправления, серьезные повреждения, не позволяющие однозначно истолковать их содержание;</p>	
<p>2.9. Исчерпывающий перечень оснований для приостановления или отказа в предоставлении</p>	<p>Основания для приостановления предоставления услуги не предусмотрены.</p> <p>Основания для отказа:</p> <p>1) с заявлением о предоставлении земельного участка обратилось лицо, которое в соответствии с земельным</p>	<p>ст.39.16 ЗК РФ</p>



муниципальной услуги	<p>законодательством не имеет права на приобретение земельного участка без проведения торгов;</p> <p>2) указанный в заявлении о предоставлении земельного участка земельный участок предоставлен на праве постоянного (бессрочного) пользования, безвозмездного пользования, пожизненного наследуемого владения или аренды, за исключением случаев, если с заявлением о предоставлении земельного участка обратился обладатель данных прав или подано заявление о предоставлении земельного участка в соответствии с подпунктом 10 пункта 2 статьи 39.10 ЗК РФ;</p> <p>3) указанный в заявлении о предоставлении земельного участка земельный участок предоставлен некоммерческой организации, созданной гражданами, для ведения огородничества, садоводства, дачного хозяйства или комплексного освоения территории в целях индивидуального жилищного строительства, за исключением случаев обращения с заявлением члена этой некоммерческой организации либо этой некоммерческой организации, если земельный участок относится к имуществу общего пользования;</p> <p>4) на указанном в заявлении о предоставлении земельного участка земельном участке расположены здание, сооружение, объект незавершенного строительства, принадлежащие гражданам или юридическим лицам, за исключением случаев, если сооружение (в том числе сооружение, строительство которого не завершено) размещается на земельном участке на условиях сервитута или на земельном участке размещен объект, предусмотренный пунктом 3 статьи 39.36 ЗК РФ, и это не препятствует использованию земельного участка в соответствии с его разрешенным использованием либо с заявлением о предоставлении земельного участка обратился собственник этих здания, сооружения, помещений в них, этого объекта незавершенного строительства;</p> <p>5) на указанном в заявлении о предоставлении земельного участка земельном участке расположены здание, сооружение, объект незавершенного строительства, находящиеся в государственной или муниципальной собственности, за исключением случаев, если сооружение (в том числе сооружение, строительство которого не завершено) размещается на земельном участке на условиях</p>	
----------------------	---	--

	<p>сервитута или с заявлением о предоставлении земельного участка обратился правообладатель этих здания, сооружения, помещений в них, этого объекта незавершенного строительства;</p> <p>6) указанный в заявлении о предоставлении земельного участка земельный участок является изъятым из оборота или ограниченным в обороте и его предоставление не допускается на праве, указанном в заявлении о предоставлении земельного участка;</p> <p>7) указанный в заявлении о предоставлении земельного участка земельный участок является зарезервированным для государственных или муниципальных нужд в случае, если заявитель обратился с заявлением о предоставлении земельного участка в собственность, постоянное (бессрочное) пользование или с заявлением о предоставлении земельного участка в аренду, безвозмездное пользование на срок, превышающий срок действия решения о резервировании земельного участка, за исключением случая предоставления земельного участка для целей резервирования;</p> <p>8) указанный в заявлении о предоставлении земельного участка земельный участок расположен в границах территории, в отношении которой с другим лицом заключен договор о развитии застроенной территории, за исключением случаев, если с заявлением о предоставлении земельного участка обратился собственник здания, сооружения, помещений в них, объекта незавершенного строительства, расположенных на таком земельном участке, или правообладатель такого земельного участка;</p> <p>9) указанный в заявлении о предоставлении земельного участка земельный участок расположен в границах территории, в отношении которой с другим лицом заключен договор о развитии застроенной территории, или земельный участок образован из земельного участка, в отношении которого с другим лицом заключен договор о комплексном освоении территории, за исключением случаев, если такой земельный участок предназначен для размещения объектов федерального значения, объектов регионального значения или объектов местного значения и с заявлением о предоставлении такого земельного участка обратилось лицо, уполномоченное на строительство указанных объектов;</p>	
--	---	--

	<p>10) указанный в заявлении о предоставлении земельного участка земельный участок образован из земельного участка, в отношении которого заключен договор о комплексном освоении территории или договор о развитии застроенной территории, и в соответствии с утвержденной документацией по планировке территории предназначен для размещения объектов федерального значения, объектов регионального значения или объектов местного значения, за исключением случаев, если с заявлением о предоставлении в аренду земельного участка обратилось лицо, с которым заключен договор о комплексном освоении территории или договор о развитии застроенной территории, предусматривающие обязательство данного лица по строительству указанных объектов;</p> <p>11) указанный в заявлении о предоставлении земельного участка земельный участок является предметом аукциона, извещение о проведении которого размещено в соответствии с пунктом 19 статьи 39.11 ЗК РФ;</p> <p>12) в отношении земельного участка, указанного в заявлении о его предоставлении, поступило предусмотренное подпунктом 6 пункта 4 статьи 39.11 ЗК РФ заявление о проведении аукциона по его продаже или аукциона на право заключения договора его аренды при условии, что такой земельный участок образован в соответствии с подпунктом 4 пункта 4 статьи 39.11 ЗК РФ и уполномоченным органом не принято решение об отказе в проведении этого аукциона по основаниям, предусмотренным пунктом 8 статьи 39.11 ЗК РФ;</p> <p>13) в отношении земельного участка, указанного в заявлении о его предоставлении, опубликовано и размещено в соответствии с подпунктом 1 пункта 1 статьи 39.18 ЗК РФ извещение о предоставлении земельного участка для индивидуального жилищного строительства, ведения личного подсобного хозяйства, садоводства, дачного хозяйства или осуществления крестьянским (фермерским) хозяйством его деятельности;</p> <p>14) разрешенное использование земельного участка не соответствует целям использования такого земельного участка, указанным в заявлении о предоставлении земельного участка, за исключением случаев размещения линейного объекта в соответствии с утвержденным проектом планировки территории;</p>	
--	---	--

	<p>15) испрашиваемый земельный участок не включен в утвержденный в установленном Правительством Российской Федерации порядке перечень земельных участков, предоставленных для нужд обороны и безопасности и временно не используемых для указанных нужд, в случае, если подано заявление о предоставлении земельного участка в соответствии с подпунктом 10 пункта 2 статьи 39.10 ЗК РФ;</p> <p>16) площадь земельного участка, указанного в заявлении о предоставлении земельного участка некоммерческой организации, созданной гражданами, для ведения огородничества, садоводства, превышает предельный размер, установленный в соответствии с федеральным законом;</p> <p>17) указанный в заявлении о предоставлении земельного участка земельный участок в соответствии с утвержденными документами территориального планирования и (или) документацией по планировке территории предназначен для размещения объектов федерального значения, объектов регионального значения или объектов местного значения и с заявлением о предоставлении земельного участка обратилось лицо, не уполномоченное на строительство этих объектов;</p> <p>18) указанный в заявлении о предоставлении земельного участка земельный участок предназначен для размещения здания, сооружения в соответствии с государственной программой Российской Федерации, государственной программой субъекта Российской Федерации и с заявлением о предоставлении земельного участка обратилось лицо, не уполномоченное на строительство этих здания, сооружения;</p> <p>19) предоставление земельного участка на заявленном виде прав не допускается;</p> <p>20) в отношении земельного участка, указанного в заявлении о его предоставлении, не установлен вид разрешенного использования;</p> <p>21) указанный в заявлении о предоставлении земельного участка земельный участок не отнесен к определенной категории земель;</p> <p>22) в отношении земельного участка, указанного в заявлении о</p>	
--	---	--

	<p>его предоставлении, принято решение о предварительном согласовании его предоставления, срок действия которого не истек, и с заявлением о предоставлении земельного участка обратилось иное не указанное в этом решении лицо;</p> <p>23) указанный в заявлении о предоставлении земельного участка земельный участок изъят для государственных или муниципальных нужд и указанная в заявлении цель предоставления такого земельного участка не соответствует целям, для которых такой земельный участок был изъят, за исключением земельных участков, изъятых для государственных или муниципальных нужд в связи с признанием многоквартирного дома, который расположен на таком земельном участке, аварийным и подлежащим сносу или реконструкции;</p> <p>24) границы земельного участка, указанного в заявлении о его предоставлении, подлежат уточнению в соответствии с Федеральным законом «О государственном кадастре недвижимости»;</p> <p>25) площадь земельного участка, указанного в заявлении о его предоставлении, превышает его площадь, указанную в схеме расположения земельного участка, проекте межевания территории или в проектной документации о местоположении, границах, площади и об иных количественных и качественных характеристиках лесных участков, в соответствии с которыми такой земельный участок образован, более чем на десять процентов</p>	
<p>2.10. Порядок, размер и основания взимания государственной пошлины или иной платы, взимаемой за предоставление муниципальной услуги</p>	<p>Муниципальная услуга предоставляется на безвозмездной основе</p>	
<p>2.11. Порядок, размер и основания взимания платы за предоставление услуг, которые являются необходимыми и</p>	<p>Предоставление необходимых и обязательных услуг не требуется</p>	

<p>обязательными для предоставления муниципальной услуги, включая информацию о методике расчета размера такой платы</p>		
<p>2.12. Максимальный срок ожидания в очереди при подаче запроса о предоставлении муниципальной услуги и при получении результата предоставления таких услуг</p>	<p>Подача заявления на получение муниципальной услуги при наличии очереди - не более 15 минут. При получении результата предоставления муниципальной услуги максимальный срок ожидания в очереди не должен превышать 15 минут</p>	
<p>2.13. Срок регистрации запроса заявителя о предоставлении муниципальной услуги</p>	<p>В течение одного дня с момента поступления заявления</p>	
<p>2.14. Требования к помещениям, в которых предоставляется муниципальная услуга</p>	<p>Заявление на бумажном носителе подается в ОМС поселения, а при наличии заключенного соглашения о взаимодействии Исполнительного комитета Ютазинского муниципального района Республики Татарстан и Исполнительного комитета Дым-Тамакского сельского поселения Ютазинского муниципального района Республики Татарстан по вопросам управления земельными участками, государственная собственность на которые не разграничена и которые расположены на территории Дым-Тамакского сельского поселения, при наличии утвержденных правил землепользования и застройки Дым-Тамакского сельского поселения – в Палату. Присутственное место оборудовано столом и стульями для оформления запроса, информационными стендами с образцами заполнения запроса и перечнем документов, необходимых для получения услуги.</p>	

<p>2.15. Показатели доступности и качества муниципальной услуги, в том числе количество взаимодействий заявителя с должностными лицами при предоставлении муниципальной услуги и их продолжительность, возможность получения муниципальной услуги в многофункциональном центре предоставления государственных и муниципальных услуг, в удаленных рабочих местах многофункционального центра предоставления государственных и муниципальных услуг, возможность получения информации о ходе предоставления муниципальной услуги, в том числе с использованием информационно-коммуникационных технологий</p>	<p>Показателями доступности предоставления муниципальной услуги являются:</p> <ul style="list-style-type: none"> <li>расположенность помещения в зоне доступности общественного транспорта;</li> <li>наличие необходимого количества специалистов, а также помещений, в которых осуществляется прием документов от заявителей;</li> <li>наличие исчерпывающей информации о способах, порядке и сроках предоставления муниципальной услуги на информационных стендах, информационных ресурсах в сети «Интернет», на Едином портале государственных и муниципальных услуг.</li> </ul> <p>Качество предоставления муниципальной услуги характеризуется отсутствием:</p> <ul style="list-style-type: none"> <li>очередей при приеме и выдаче документов заявителям;</li> <li>нарушений сроков предоставления муниципальной услуги;</li> <li>жалоб на действия (бездействие) муниципальных служащих, предоставляющих муниципальную услугу;</li> <li>жалоб на некорректное, невнимательное отношение муниципальных служащих, оказывающих муниципальную услугу, к заявителям.</li> </ul> <p>При подаче запроса о предоставлении муниципальной услуги и при получении результата муниципальной услуги, предполагается однократное взаимодействие должностного лица, предоставляющего муниципальную услугу, и заявителя. Продолжительность взаимодействия определяется регламентом.</p> <p>При предоставлении муниципальной услуги в многофункциональном центре предоставления государственных и муниципальных услуг (далее – МФЦ), в удаленном рабочем месте МФЦ консультацию, прием и выдачу документов осуществляет специалист МФЦ.</p>	
---	---	--

<p>2.16. Особенности предоставления муниципальной услуги в электронной форме</p>	<p>Консультацию о порядке получения муниципальной услуги в электронной форме можно получить через Интернет-приемную или через Портал государственных и муниципальных услуг Республики Татарстан.</p> <p>С 01.06.2015 заявление о предоставлении земельного участка может быть также направлено в уполномоченный орган гражданином или юридическим лицом в форме электронных документов с использованием информационно-телекоммуникационной сети "Интернет", в порядке установленном Приказом Минэкономразвития России от 14.01.2015 № 7 «Об утверждении порядка и способов подачи заявлений об утверждении схемы расположения земельного участка или земельных участков на кадастровом плане территории, заявления о проведении аукциона по продаже земельного участка, находящегося в государственной или муниципальной собственности, или аукциона на право заключения договора аренды земельного участка, находящегося в государственной или муниципальной собственности, заявления о предварительном согласовании предоставления земельного участка, находящегося в государственной или муниципальной собственности, заявления о предоставлении земельного участка, находящегося в государственной или муниципальной собственности, и заявления о перераспределении земель и (или) земельных участков, находящихся в государственной или муниципальной собственности, и земельных участков, находящихся в частной собственности, в форме электронных документов с использованием информационно-телекоммуникационной сети "Интернет", а также требований к их формату».</p>	
--	--	--



### **3. Состав, последовательность и сроки выполнения административных процедур (действий), требования к порядку их выполнения, в том числе особенности выполнения административных процедур (действий) в электронной форме, а также особенности выполнения административных процедур в многофункциональных центрах, в удаленных рабочих местах многофункционального центра предоставления государственных и муниципальных услуг**

3.1. Описание последовательности действий при предоставлении муниципальной услуги

3.1.1. Предоставление муниципальной услуги включает в себя следующие процедуры:

- 1) консультирование заявителя;
- 2) принятие и регистрация заявления;
- 3) формирование и направление межведомственных запросов в органы, участвующие в предоставлении муниципальной услуги;
- 4) подготовка результата муниципальной услуги;
- 5) заключение договора и выдача заявителю результата муниципальной услуги.

3.1.2. Блок-схема последовательности действий по предоставлению муниципальной услуги представлена в приложении №7.

3.2. Оказание консультаций заявителю

3.2.1. Заявитель вправе обратиться в ОМС поселения, а при наличии заключенного соглашения о взаимодействии Исполнительного комитета Ютазинского муниципального района Республики Татарстан и Исполнительного комитета Дым-Тамакского сельского поселения Ютазинского муниципального района Республики Татарстан по вопросам управления земельными участками, государственная собственность на которые не разграничена и которые расположены на территории Дым-Тамакского сельского поселения, при наличии утвержденных правил землепользования и застройки Дым-Тамакского сельского поселения, – в Палату лично, по телефону и (или) электронной почте для получения консультаций о порядке получения муниципальной услуги.

Секретарь Исполкома (либо в вышеуказанном случае специалисты Палаты) (далее – специалист) консультирует заявителя, в том числе по составу, форме представляемой документации и другим вопросам для получения муниципальной услуги и при необходимости оказывает помощь в заполнении бланка заявления.

Процедуры, устанавливаемые настоящим пунктом, осуществляются в день обращения заявителя.

Результат процедур: консультации по составу, форме представляемой документации и другим вопросам получения разрешения.

3.3. Принятие и регистрация заявления

3.3.1. Заявитель лично, через доверенное лицо или через МФЦ, удаленное рабочее место МФЦ подает письменное заявление о предоставлении муниципальной услуги и представляет документы в соответствии с пунктом 2.5 настоящего Регламента. Документы могут быть поданы через удаленное рабочее место. Список удаленных рабочих мест приведен в приложении № 8.

Заявление о предоставлении муниципальной услуги в электронной форме направляется в ОМС поселения, а при наличии заключенного соглашения о взаимодействии Исполнительного комитета Ютазинского муниципального района Республики Татарстан и Исполнительного комитета Дым-Тамакского сельского поселения Ютазинского муниципального района Республики Татарстан по вопросам управления земельными участками, государственная собственность на которые не разграничена и которые расположены на территории Дым-Тамакского сельского поселения, при наличии утвержденных правил землепользования и застройки Дым-Тамакского сельского поселения, – в Палату на официальную электронную почту или путем заполнения формы запроса, размещенной на официальном сайте ОМС поселения (либо, в установленном случае, Палаты) в сети Интернет, в том числе посредством отправки через личный кабинет единого портала или местного портала. Регистрация заявления, поступившего в электронной форме, осуществляется в установленном порядке.

3.3.2. Секретарь, ведущий прием заявлений, осуществляет:

установление личности заявителя;

проверку полномочий заявителя (в случае действия по доверенности);

проверку наличия документов, предусмотренных пунктом 2.5 настоящего Регламента;

проверку соответствия представленных документов установленным требованиям (надлежащее оформление копий документов, отсутствие в документах подчисток, приписок, зачеркнутых слов и иных не оговоренных исправлений).

В случае отсутствия замечаний специалист осуществляет:

прием и регистрацию заявления в специальном журнале;

вручение заявителю копии описи представленных документов с отметкой о дате приема документов, присвоенном входящем номере, дате и времени исполнения муниципальной услуги;

направление заявления на рассмотрение руководителю ОМС поселения.

В случае наличия оснований для отказа в приеме документов, специалист, ведущий прием документов, уведомляет заявителя о наличии препятствий для регистрации заявления и возвращает ему документы с письменным объяснением содержания выявленных оснований для отказа в приеме документов.

Процедуры, устанавливаемые настоящим пунктом, осуществляются:

прием заявления и документов в течение 15 минут;

регистрация заявления в течение одного дня с момента поступления заявления.

Результат процедур: принятое и зарегистрированное заявление, направленное на рассмотрение руководителю ОМС поселения или возвращенные заявителю документы.

3.3.3. Руководитель ОМС поселения рассматривает заявление, определяет исполнителя и направляет специалисту для работы.

Процедура, устанавливаемая настоящим пунктом, осуществляется в течение одного дня с момента регистрации заявления.

Результат процедуры: направленное исполнителю заявление.

3.4. Формирование и направление межведомственных запросов в органы, участвующие в предоставлении муниципальной услуги

3.4.1. Секретарь Исполкома направляет в электронной форме посредством системы межведомственного электронного взаимодействия запросы о предоставлении документов

(сведений), получаемых в рамках межведомственного взаимодействия. Перечень документов (сведений) определяется в зависимости от категории получателей услуг (приложение №6).

Процедуры, устанавливаемые настоящим пунктом, осуществляются в течение одного дня с момента поступления заявления о предоставлении муниципальной услуги.

Результат процедуры: направленные в органы власти запросы.

3.4.2. Специалисты поставщиков данных на основании запросов, поступивших через систему межведомственного электронного взаимодействия, предоставляют запрашиваемые документы (информацию) или направляют уведомления об отсутствии документа и (или) информации, необходимых для предоставления муниципальной услуги (далее – уведомление об отказе).

Процедуры, устанавливаемые настоящим пунктом, осуществляются в течение пяти дней со дня поступления межведомственного запроса в орган или организацию, предоставляющие документ и информацию, если иные сроки подготовки и направления ответа на межведомственный запрос не установлены федеральными законами, правовыми актами Правительства Российской Федерации и принятыми в соответствии с федеральными законами нормативными правовыми актами Республики Татарстан.

### 3.5. Подготовка результата муниципальной услуги

#### 3.5.1. Секретарь Исполкома на основании поступивших сведений:

осуществляет подготовку проекта договора купли-продажи земельного участка (возможна также подготовка постановления о предоставлении земельного участка в собственность без проведения торгов (далее – постановление)) или проекта решения об отказе в предоставлении земельного участка (при наличии оснований, предусмотренных п.2.9. настоящего Регламента) с указанием всех оснований отказа;

оформляет в установленном порядке проект документа;

осуществляет в установленном порядке процедуры согласования проекта подготовленного документа;

направляет проект документа на подпись руководителю ОМС поселения.

Процедуры, устанавливаемые настоящим пунктом, осуществляются в день поступления ответов на запросы.

Результат процедур: направленный на подпись руководителю ОМС поселения проект документа.

3.5.2. Руководитель ОМС поселения подписывает проект договора купли-продажи земельного участка (возможно также постановление) или решение об отказе. Подписанный документ направляет специалисту.

Процедура, устанавливаемая настоящим пунктом, осуществляется в день поступления проекта документа на подписание.

Результат процедуры: подписанный проект договора купли-продажи земельного участка (возможно также постановления) или решения об отказе в предоставлении земельного участка.

#### 3.5.3. Секретарь Исполкома:

регистрарует решение об отказе в предоставлении земельного участка (в случае наличия – постановление);

извещает заявителя (его представителя) с использованием способа связи, указанного в заявлении, о результате предоставления муниципальной услуги, сообщает дату и время

выдачи оформленного проекта договора купли-продажи земельного участка или решения об отказе.

Процедуры, устанавливаемые настоящим пунктом, осуществляются в день подписания документа руководителем ОМС поселения.

Результат процедур: извещение заявителя (его представителя) о результате предоставления муниципальной услуги.

3.5.4. Секретарь Исполкома выдает под роспись (или направляет) заявителю (его представителю) оформленный проект договора-купли продажи или решение об отказе в предоставлении земельного участка.

Процедуры, устанавливаемые настоящим пунктом, осуществляются:

выдача под роспись - в течение 15 минут, в порядке очередности, в день прибытия заявителя;

направление по почте - в течение одного дня с момента окончания процедуры, предусмотренной подпунктом 3.5.3. настоящего Регламента.

Результат процедур: выданный(-ое) или направленный(-ое) проект договора купли-продажи земельного участка или решение об отказе в предоставлении земельного участка.

3.6. Проект договора купли-продаж земельного участка должен быть подписан и представлен заявителем в ОМС поселения не позднее чем в течение тридцати дней со дня получения заявителем проекта указанного договора. Заявитель перечисляет денежные средства (сумму, указанную в договоре) на расчетный счет, указанный в договоре.

Процедуры, устанавливаемые настоящим пунктом, осуществляются в течение тридцати дней с момента получения заявителем договора.

Результат процедур: подписание заявителем договора и перечисленные денежные средства.

3.6.1. Секретарь Исполкома, получив информацию о перечислении денежных средств, составляет акт приема- передачи земельного участка в трех экземплярах. Выдает заявителю 3 экземпляра акта приема- передачи земельного участка для подписи. После подписания акта заявителем, выдает заявителю 2 экземпляра договора купли продажи земельного участка, 2 экземпляра акта приема-передачи земельного участка.

Процедуры, устанавливаемые настоящим пунктом, осуществляются в течение 15 минут, в порядке очередности, в день прибытия заявителя.

Результат процедур: выданные заявителю договор и акт приема-передачи.

3.7. Предоставление муниципальной услуги через МФЦ, удаленное рабочее место МФЦ.

3.7.1. Заявитель вправе обратиться для получения муниципальной услуги в МФЦ.

3.7.2. Предоставление муниципальной услуги через МФЦ осуществляется в соответствии с регламентом работы МФЦ, утвержденным в установленном порядке.

3.7.3. При поступлении документов из МФЦ на получение муниципальной услуги, процедуры осуществляются в соответствии с пунктами 3.3 – 3.5 настоящего Регламента. Результат муниципальной услуги направляется в МФЦ.

3.8. Исправление технических ошибок.

3.8.1. В случае обнаружения технической ошибки в документе, являющемся результатом муниципальной услуги, заявитель представляет в ОМС поселения, а при наличии заключенного соглашения о взаимодействии Исполнительного комитета

Ютазинского муниципального района Республики Татарстан и Исполнительного комитета Дым-Тамакского сельского поселения Ютазинского муниципального района Республики Татарстан по вопросам управления земельными участками, государственная собственность на которые не разграничена и которые расположены на территории Дым-Тамакского сельского поселения, при наличии утвержденных правил землепользования и застройки Дым-Тамакского сельского поселения, в Палату:

заявление об исправлении технической ошибки (приложение №9);

документ, выданный заявителю как результат муниципальной услуги, в котором содержится техническая ошибка;

документы, имеющие юридическую силу, свидетельствующие о наличии технической ошибки.

Заявление об исправлении технической ошибки в сведениях, указанных в документе, являющемся результатом муниципальной услуги, подается заявителем (его представителем) лично, либо почтовым отправлением, либо через единый портал государственных и муниципальных услуг или МФЦ.

3.8.2. Секретарь Исполкома, ответственный за прием документов, осуществляет прием заявления об исправлении технической ошибки, регистрирует заявление с приложенными документами и передает их в ОМС поселения, а при наличии заключенного соглашения о взаимодействии Исполнительного комитета Ютазинского муниципального района Республики Татарстан и Исполнительного комитета Дым-Тамакского сельского поселения Ютазинского муниципального района Республики Татарстан по вопросам управления земельными участками, государственная собственность на которые не разграничена и которые расположены на территории Дым-Тамакского сельского поселения, при наличии утвержденных правил землепользования и застройки Дым-Тамакского сельского поселения, – в Палату.

Процедура, устанавливаемая настоящим пунктом, осуществляется в течение одного дня с момента регистрации заявления.

Результат процедуры: принятое и зарегистрированное заявление, направленное на рассмотрение секретарю.

3.8.3. Секретарь Исполкома рассматривает документы и в целях внесения исправлений в документ, являющийся результатом муниципальной услуги, осуществляет процедуры, предусмотренные пунктами 3.5-3.6 настоящего Регламента, и выдает исправленный документ заявителю (его представителю) лично под роспись с изъятием у заявителя (его представителя) оригинала документа, в котором содержится техническая ошибка, или направляет в адрес заявителя почтовым отправлением (посредством электронной почты) письмо о возможности получения документа при предоставлении в ОМС поселения оригинала документа, в котором содержится техническая ошибка.

Процедура, устанавливаемая настоящим подпунктом, осуществляется в течение трех дней после обнаружения технической ошибки или получения от любого заинтересованного лица заявления о допущенной ошибке.

Результат процедуры: выданный (направленный) заявителю документ.

#### **4. Порядок и формы контроля за предоставлением муниципальной услуги**

4.1. Контроль за полнотой и качеством предоставления муниципальной услуги включает в себя выявление и устранение нарушений прав заявителей, проведение проверок соблюдения процедур предоставления муниципальной услуги, подготовку решений на действия (бездействие) должностных лиц органа местного самоуправления.

Формами контроля за соблюдением исполнения административных процедур являются:

- 1) проверка и согласование проектов документов по предоставлению муниципальной услуги. Результатом проверки является визирование проектов;
- 2) проводимые в установленном порядке проверки ведения делопроизводства;
- 3) проведение в установленном порядке контрольных проверок соблюдения процедур предоставления муниципальной услуги.

Контрольные проверки могут быть плановыми (осуществляться на основании полугодовых или годовых планов работы органа местного самоуправления) и внеплановыми. При проведении проверок могут рассматриваться все вопросы, связанные с предоставлением муниципальной услуги (комплексные проверки), или по конкретному обращению заявителя.

В целях осуществления контроля за совершением действий при предоставлении муниципальной услуги и принятии решений руководителю ОМС поселения представляются справки о результатах предоставления муниципальной услуги.

4.2. Перечень должностных лиц, осуществляющих текущий контроль, устанавливается положениями о структурных подразделениях органа местного самоуправления и должностными регламентами.

По результатам проведенных проверок в случае выявления нарушений прав заявителей виновные лица привлекаются к ответственности в соответствии с законодательством Российской Федерации.

4.3. Руководитель органа местного самоуправления несет ответственность за несвоевременное рассмотрение обращений заявителей.

Должностные лица и иные муниципальные служащие за решения и действия (бездействие), принимаемые (осуществляемые) в ходе предоставления муниципальной услуги, несут ответственность в установленном Законом порядке.

4.4. Контроль за предоставлением муниципальной услуги со стороны граждан, их объединений и организаций, осуществляется посредством открытости деятельности ОМС поселения при предоставлении муниципальной услуги, получения полной, актуальной и достоверной информации о порядке предоставления муниципальной услуги и возможности досудебного рассмотрения обращений (жалоб) в процессе предоставления муниципальной услуги.

## **5. Досудебный (внесудебный) порядок обжалования решений и действий (бездействия) органов, предоставляющих муниципальную услугу, а также их должностных лиц, муниципальных служащих**

5.1. Получатели муниципальной услуги имеют право на обжалование в досудебном порядке действий (бездействия) сотрудников ОМС поселения, участвующих в предоставлении муниципальной услуги, в ОМС поселения или в Совет Дым-Тамакского сельского поселения Ютазинского муниципального образования Республики Татарстан.

Заявитель может обратиться с жалобой, в том числе в следующих случаях:

- 1) нарушение срока регистрации запроса заявителя о предоставлении муниципальной услуги;
- 2) нарушение срока предоставления муниципальной услуги;
- 3) требование у заявителя документов, не предусмотренных нормативными правовыми актами Российской Федерации, Республики Татарстан, органа местного самоуправления для предоставления муниципальной услуги;
- 4) отказ в приеме документов, предоставление которых предусмотрено нормативными правовыми актами Российской Федерации, Республики Татарстан, органа местного самоуправления для предоставления муниципальной услуги, у заявителя;
- 5) отказ в предоставлении муниципальной услуги, если основания отказа не предусмотрены федеральными законами и принятыми в соответствии с ними иными нормативными правовыми актами Российской Федерации, Республики Татарстан, органа местного самоуправления;
- 6) затребование от заявителя при предоставлении муниципальной услуги платы, не предусмотренной нормативными правовыми актами Российской Федерации, Республики Татарстан, органа местного самоуправления;
- 7) отказ ОМС поселения, должностного лица, в исправлении допущенных опечаток и ошибок в выданных в результате предоставления муниципальной услуги документах либо нарушение установленного срока таких исправлений.

5.2. Жалоба подается в письменной форме на бумажном носителе или в электронной форме.

Жалоба может быть направлена по почте, через МФЦ, с использованием сети "Интернет", официального сайта Ютазинского муниципального образования (<http://www.jutaza.tatarstan.ru>), Единого портала государственных и муниципальных услуг Республики Татарстан (<http://uslugi.tatar.ru/>), Единого портала государственных и муниципальных услуг (функций) (<http://www.gosuslugi.ru/>), а также может быть принята при личном приеме заявителя.

5.3. Срок рассмотрения жалобы - в течение пятнадцати рабочих дней со дня ее регистрации. В случае обжалования отказа органа, предоставляющего муниципальную услугу, должностного лица органа, предоставляющего муниципальную услугу, в приеме документов у заявителя либо в исправлении допущенных опечаток и ошибок или в случае обжалования нарушения установленного срока таких исправлений - в течение пяти рабочих дней со дня ее регистрации.

5.4. Жалоба должна содержать следующую информацию:

- 1) наименование органа, предоставляющего услугу, должностного лица органа, предоставляющего услугу, или муниципального служащего, решения и действия (бездействие) которых обжалуются;
- 2) фамилию, имя, отчество (последнее - при наличии), сведения о месте жительства заявителя - физического лица либо наименование, сведения о месте нахождения заявителя - юридического лица, а также номер (номера) контактного телефона, адрес (адреса) электронной почты (при наличии) и почтовый адрес, по которым должен быть направлен ответ заявителю;
- 3) сведения об обжалуемых решениях и действиях (бездействии) органа, предоставляющего муниципальную услугу, должностного лица органа, предоставляющего муниципальную услугу, или муниципального служащего;

4) доводы, на основании которых заявитель не согласен с решением и действием (бездействием) органа, предоставляющего услугу, должностного лица органа, предоставляющего услугу, или муниципального служащего.

5.5. К жалобе могут быть приложены копии документов, подтверждающих изложенные в жалобе обстоятельства. В таком случае в жалобе приводится перечень прилагаемых к ней документов.

5.6. Жалоба подписывается подавшим ее получателем муниципальной услуги.

5.7. По результатам рассмотрения жалобы руководитель ОМС поселения (глава муниципального образования) принимает одно из следующих решений:

1) удовлетворяет жалобу, в том числе в форме отмены принятого решения, исправления допущенных органом, предоставляющим услугу, опечаток и ошибок в выданных в результате предоставления услуги документах, возврата заявителю денежных средств, взимание которых не предусмотрено нормативными правовыми актами Российской Федерации, нормативными правовыми актами Республики Татарстан, а также в иных формах;

2) отказывает в удовлетворении жалобы.

Не позднее дня, следующего за днем принятия решения, указанного в настоящем пункте, заявителю в письменной форме и по желанию заявителя в электронной форме направляется мотивированный ответ о результатах рассмотрения жалобы.

5.8. В случае установления в ходе или по результатам рассмотрения жалобы признаков состава административного правонарушения или преступления должностное лицо, наделенное полномочиями по рассмотрению жалоб, незамедлительно направляет имеющиеся материалы в органы прокуратуры.



Без проведения торгов осуществляется продажа:

1) земельных участков, образованных из земельного участка, предоставленного в аренду для комплексного освоения территории (за исключением земельных участков, образованных из земельного участка, предоставленного юридическому лицу, заключившему договор о комплексном освоении территории в целях строительства жилья экономического класса, в аренду для комплексного освоения территории в целях строительства такого жилья), лицу, с которым в соответствии с Градостроительным кодексом Российской Федерации заключен договор о комплексном освоении территории, если иное не предусмотрено подпунктами 2 и 4 настоящего приложения;

2) земельных участков, образованных из земельного участка, предоставленного некоммерческой организации, созданной гражданами, для комплексного освоения территории в целях индивидуального жилищного строительства (за исключением земельных участков, отнесенных к имуществу общего пользования), членам этой некоммерческой организации или, если это предусмотрено решением общего собрания членов этой некоммерческой организации, этой некоммерческой организации;

3) земельных участков, образованных из земельного участка, предоставленного некоммерческой организации, созданной гражданами, для ведения садоводства, огородничества, дачного хозяйства (за исключением земельных участков, отнесенных к имуществу общего пользования), членам этой некоммерческой организации;

4) земельных участков, образованных в результате раздела земельного участка, предоставленного некоммерческой организации, созданной гражданами, для комплексного освоения территории в целях индивидуального жилищного строительства и относящегося к имуществу общего пользования, этой некоммерческой организации;

5) земельных участков, образованных в результате раздела земельного участка, предоставленного юридическому лицу для ведения дачного хозяйства и относящегося к имуществу общего пользования, указанному юридическому лицу;

6) земельных участков, на которых расположены здания, сооружения, собственникам таких зданий, сооружений либо помещений в них в случаях, предусмотренных статьей 39.20 ЗК РФ;

7) земельных участков, находящихся в постоянном (бессрочном) пользовании юридических лиц, указанным юридическим лицам, за исключением лиц, указанных в пункте 2 статьи 39.9 ЗК РФ;

8) земельных участков крестьянскому (фермерскому) хозяйству или сельскохозяйственной организации в случаях, установленных Федеральным законом «Об обороте земель сельскохозяйственного назначения»;

9) земельных участков, предназначенных для ведения сельскохозяйственного производства и переданных в аренду гражданину или юридическому лицу, этому гражданину или этому юридическому лицу по истечении трех лет с момента заключения договора аренды с этим гражданином или этим юридическим лицом либо передачи прав и обязанностей по договору аренды земельного участка этому гражданину или этому юридическому лицу при условии надлежащего использования такого земельного участка в случае, если этим гражданином или этим юридическим лицом заявление о заключении договора купли-продажи такого земельного участка без проведения торгов подано до дня истечения срока указанного договора аренды земельного участка;

## Заявление для юридических лиц

В Исполнительный комитет Дым-Тамакского сельского поселения Ютазинского муниципального района Республики Татарстан

\_\_\_\_\_ (наименование)

место нахождения: \_\_\_\_\_

организационно-правовая форма: \_\_\_\_\_

сведения о государственной регистрации в ЕГРЮЛ: \_\_\_\_\_

ОГРН \_\_\_\_\_

ИНН \_\_\_\_\_

КПП \_\_\_\_\_

адрес эл. почты \_\_\_\_\_

номер телефона \_\_\_\_\_

**Заявление  
о предоставлении земельного участка без проведения торгов**

Прошу Вас на основании \_\_\_\_\_,

(указывается основание из числа, предусмотренных п.2 ст.39.3, ст.39.5, п.2 ст.39.6 или п.2 ст.39.10 ЗК РФ)

предоставить для \_\_\_\_\_

(указывается цель использования земельного участка)

земельный участок кадастровый номер 16:43: \_\_\_\_\_ площадью \_\_\_\_\_ кв.м. с

видом разрешенного использования \_\_\_\_\_, из

категории земель \_\_\_\_\_, расположенного

по адресу: \_\_\_\_\_ РТ, Ютазинский муниципальный

район, \_\_\_\_\_, в собственность без проведения торгов.

Дополнительные сведения<sup>1</sup>: \_\_\_\_\_

К заявлению о предоставлении земельного участка прилагаются следующие документы<sup>2</sup>:

документы, подтверждающие право заявителя на приобретение земельного участка без проведения торгов

документы, предусмотренные перечнем, установленным Приказом Минэкономразвития России от 12.01.2015 № 1 «Об утверждении перечня документов, подтверждающих право заявителя на приобретение земельного участка без проведения торгов», за исключением документов, которые должны быть представлены в уполномоченный орган в порядке межведомственного информационного взаимодействия;

документ, подтверждающий полномочия представителя заявителя, в случае, если с

заявлением обращается представитель заявителя;

заверенный перевод на русский язык документов о государственной регистрации юридического лица в соответствии с законодательством иностранного государства в случае, если заявителем является иностранное юридическое лицо;

документы, подтверждающие надлежащее использование земельного участка и предусмотренные перечнем, установленным в соответствии с Федеральным законом "Об обороте земель сельскохозяйственного назначения"<sup>3</sup>

Даю свое согласие на участие в опросе по оценке качества предоставленной мне муниципальной услуги по телефону: \_\_\_\_\_.

Обязуюсь при запросе предоставить оригиналы отсканированных документов.

\_\_\_\_\_ (дата) \_\_\_\_\_ (подпись) ( \_\_\_\_\_ (Ф.И.О.) )

<sup>1</sup> Заполняются при наличии нижеуказанных условий:

- реквизиты решения об изъятии земельного участка для государственных или муниципальных нужд в случае, если земельный участок предоставляется взамен земельного участка, изымаемого для государственных или муниципальных нужд;

- реквизиты решения о предварительном согласовании предоставления земельного участка в случае, если испрашиваемый земельный участок образовывался или его границы уточнялись на основании данного решения;

- реквизиты указа или распоряжения Президента Российской Федерации или распоряжения Правительства Российской Федерации, или распоряжения высшего должностного лица субъекта Российской Федерации в случае, если испрашиваемый земельный участок предоставляется в соответствии с указом или распоряжением Президента Российской Федерации или распоряжением Правительства Российской Федерации, или распоряжением высшего должностного лица субъекта Российской Федерации (соответственно);

- реквизиты концессионного соглашения в случае, если земельный участок необходим для осуществления деятельности, предусмотренной концессионным соглашением;

<sup>2</sup> Предоставление вышеуказанных документов не требуется в случае, если указанные документы направлялись в уполномоченный орган с заявлением о предварительном согласовании предоставления земельного участка, по итогам рассмотрения которого принято решение о предварительном согласовании предоставления земельного участка.

**Примечание:** При заполнении заявления, напротив выбранных сведений в специально отведенной графе проставляется знак:



Заявление для физических лиц

В Исполнительный комитет Дым-Тамакского сельского поселения Ютазинского муниципального района Республики Татарстан

от \_\_\_\_\_  
(фамилия, имя, отчество),

зарегистрирован по адресу: \_\_\_\_\_

основной документ, удостоверяющий личность:

\_\_\_\_\_ серия \_\_\_\_\_ номер \_\_\_\_\_

дата выдачи \_\_\_\_\_

выдавший орган \_\_\_\_\_

ИНН \_\_\_\_\_

адрес эл. почты \_\_\_\_\_

номер телефона \_\_\_\_\_

### Заявление

#### о предоставлении земельного участка без проведения торгов

Прошу Вас на основании \_\_\_\_\_,

(указывается основание из числа, предусмотренных п.2 ст.39.3, ст.39.5, п.2 ст.39.6 или п.2 ст.39.10 ЗК РФ)

предоставить для \_\_\_\_\_

(указывается цель использования земельного участка)

земельный участок кадастровый номер 16:43: \_\_\_\_\_ площадью \_\_\_\_\_ кв.м. с

видом разрешенного использования \_\_\_\_\_, из

категории земель \_\_\_\_\_, расположенного

по адресу: \_\_\_\_\_ РТ, Ютазинский муниципальный

район, \_\_\_\_\_

\_\_\_\_\_ в собственность без проведения торгов.

Дополнительные сведения<sup>1</sup>: \_\_\_\_\_

К заявлению о предоставлении земельного участка прилагаются следующие документы<sup>2</sup>:

документы, подтверждающие право заявителя на приобретение земельного участка без проведения торгов

документы, предусмотренные перечнем, установленным Приказом Минэкономразвития России от 12.01.2015 № 1 «Об утверждении перечня документов, подтверждающих право заявителя на приобретение земельного участка без проведения торгов», за исключением документов, которые должны быть представлены в уполномоченный орган в порядке межведомственного информационного взаимодействия;

документ, подтверждающий полномочия представителя заявителя, в случае, если с заявлением обращается представитель заявителя;

заверенный перевод на русский язык документов о государственной регистрации юридического лица в соответствии с законодательством иностранного государства в случае, если заявителем является иностранное юридическое лицо;

□ документы, подтверждающие надлежащее использование земельного участка и предусмотренные перечнем, установленным в соответствии с Федеральным законом "Об обороте земель сельскохозяйственного назначения"<sup>3</sup>

Настоящим заявлением даю согласие, а также согласие представляемого мною лица, Исполнительному комитету Дым-Тамакского сельского поселения Ютазинского муниципального района Республики Татарстан (оператор), находящемуся по адресу: Республика Татарстан, Ютазинский муниципальный район, с.Дым-Тамак, ул. Новая, д. 4 в и Палате имущественных и земельных отношений Ютазинского муниципального района, находящемуся по адресу: Республика Татарстан, Ютазинский муниципальный район, пгт Уруссу, ул. Пушкина, д.38, осуществляющему обработку персональных данных по поручению оператора на обработку персональных данных (сбор, систематизацию, накопление, хранение, уточнение (обновление, изменение), использование, распространение (в том числе передачу), обезличивание, блокирование, уничтожение персональных данных, а также иных действий, необходимых для обработки персональных данных в рамках предоставления муниципальной услуги), в том числе в автоматизированном режиме, включая принятие решений на их основе органом, предоставляющим муниципальную услугу, в целях предоставления муниципальной услуги.

Перечень персональных данных, на обработку которых даю согласие: фамилия, имя, отчество; дата рождения; место рождения; адрес; номер контактного телефона; адрес электронной почты; ИНН, паспортные данные: вид документа; серия и номер документа; орган, выдавший документ; наименование; код; дата выдачи документа.

Настоящим подтверждаю: сведения, включенные в заявление, относящиеся к моей личности и представляемому мною лицу, а также внесенные мною ниже, достоверны. Документы (сканкопии документов), приложенные к заявлению, соответствуют требованиям, установленным законодательством Российской Федерации, на момент представления заявления эти документы, действительны и содержат достоверные сведения.

Подтверждаю, что ознакомлен(а) с положениями Федерального закона от 27.07.2006 № 152-ФЗ «О персональных данных», в том числе с правами и обязанностями в области защиты персональных данных.

Настоящее согласие действует со дня его подписания до дня отзыва на основании письменного заявления в произвольной форме.

Даю свое согласие на участие в опросе по оценке качества предоставленной мне муниципальной услуги по телефону: \_\_\_\_\_.

Обязуюсь при запросе предоставить оригиналы отсканированных документов.

\_\_\_\_\_ (дата)

\_\_\_\_\_ (подпись)

(\_\_\_\_\_) (Ф.И.О.)

<sup>1</sup> Заполняются при наличии нижеуказанных условий:

- реквизиты решения об изъятии земельного участка для государственных или муниципальных нужд в случае, если земельный участок предоставляется взамен земельного участка, изымаемого для государственных или муниципальных нужд;

- реквизиты решения о предварительном согласовании предоставления земельного участка в случае, если испрашиваемый земельный участок образовывался или его границы уточнялись на основании данного решения;

- реквизиты указа или распоряжения Президента Российской Федерации или распоряжения Правительства Российской Федерации, или распоряжения высшего должностного лица субъекта Российской Федерации в случае, если испрашиваемый земельный участок предоставляется в соответствии с указом или распоряжением Президента Российской Федерации или распоряжением Правительства Российской Федерации, или распоряжением высшего должностного лица субъекта Российской Федерации (соответственно);

- реквизиты концессионного соглашения в случае, если земельный участок необходим для осуществления деятельности, предусмотренной концессионным соглашением;

<sup>2</sup> Предоставление вышеуказанных документов не требуется в случае, если указанные документы направлялись в уполномоченный орган с заявлением о предварительном согласовании предоставления земельного участка, по итогам рассмотрения которого принято решение о предварительном согласовании предоставления

земельного участка.

**Примечание:** При заполнении заявления, напротив выбранных сведений в специально отведенной графе проставляется знак:



КАРАР

ПОСТАНОВЛЕНИЕ

« \_\_\_\_ » \_\_\_\_\_ 20 \_\_\_\_ г.

№ \_\_\_\_\_

**О предоставлении земельного участка в собственность без проведения торгов**

В соответствии с пп. \_\_\_\_ п.2 ст.39.3 Земельного кодекса Российской Федерации, Земельным кодексом Республики Татарстан, учитывая заявление \_\_\_\_\_ ОГРН \_\_\_\_\_ (далее – «заявитель») от \_\_\_\_\_ вх.№ \_\_\_\_\_:

1. Предоставить заявителю земельный участок с кадастровым номером \_\_\_\_\_ площадью \_\_\_\_\_ кв.м., с видом разрешенного использования \_\_\_\_\_, из категории земель \_\_\_\_\_, расположенный по адресу: \_\_\_\_\_, в собственность без проведения торгов по стоимости, установленной \_\_\_\_\_.

2. Рекомендовать заявителю:

не позднее чем в течение тридцати дней со дня получения заявителем проекта договора купли-продажи земельного участка, указанного в пункте 1 настоящего постановления, подписать и представить указанный договор в Исполнительный комитет \_\_\_\_ городского (сельского) поселения \_\_\_\_ муниципального района Республики Татарстан.

представить в Исполнительный комитет \_\_\_\_ городского (сельского) поселения \_\_\_\_ муниципального района Республики Татарстан копию платежного документа, подтверждающего перечисление суммы, подлежащей к оплате за земельный участок, указанный в пункте 1 настоящего постановления;

в установленном порядке зарегистрировать право собственности на земельный участок, указанный в пункте 1 настоящего постановления;

представить копию свидетельства о регистрации указанного права в Исполнительный комитет \_\_\_\_ городского (сельского) поселения \_\_\_\_ муниципального района Республики Татарстан;

## 3. Контроль за исполнением настоящего постановления оставляю за собой.

Руководитель \_\_\_\_ городского (сельского) поселения  
\_\_\_\_ муниципального района Республики Татарстан \_\_\_\_\_

Нижеприведенный договор является образцом и не содержит указанных в нем Приложений

**ДОГОВОР КУПЛИ – ПРОДАЖИ<sup>1</sup>  
ЗЕМЕЛЬНОГО УЧАСТКА №**

от « \_\_\_\_ » \_\_\_\_\_ 20\_\_ г.

\_\_\_\_\_ (место заключения договора)

Исполнительный комитет \_\_\_\_\_ городского (сельского) поселения \_\_\_\_\_ муниципального района Республики Татарстан в лице \_\_\_\_\_, действующего на основании \_\_\_\_\_, именуемый в дальнейшем «Продавец»<sup>2</sup>, с одной стороны, и

(Для физ.лиц.)

\_\_\_\_\_, \_\_\_\_\_ года рождения, место рождения: \_\_\_\_\_ паспорт \_\_\_\_\_, выдан \_\_\_\_\_, код подразделения \_\_\_\_\_, зарегистрированный по адресу: \_\_\_\_\_, (ИНН- \_\_\_\_\_),

(Для юр.лиц, ИП)

\_\_\_\_\_,  
(организационно-правовая форма и наименование юридического лица, Ф.И.О. индивидуального предпринимателя)

в лице \_\_\_\_\_  
(Ф.И.О. индивидуального предпринимателя (его представителя), представителя юридического лица)

действующего на основании \_\_\_\_\_,  
(документы, подтверждающие полномочия представителя юридического лица, индивидуального предпринимателя)

именуемый (-ое) в дальнейшем «Покупатель»/«Покупатель 2<sup>3</sup>», с другой стороны, вместе именуемые «Стороны», на основании *единственного*<sup>4</sup> заявления \_\_\_\_\_ в соответствии с \_\_\_\_\_ заключили

настоящий договор

(пп. \_\_\_ п.2 ст. 39.3 (ст. 39.18)<sup>5</sup> ЗК РФ)

(далее – Договор) о нижеследующем:

**1. ПРЕДМЕТ ДОГОВОРА**

1.1. Продавец обязуется передать в собственность Покупателя, а Покупатель обязуется приобрести и оплатить земельный участок, имеющий следующие характеристики:

- 1.1.1. Кадастровый номер земельного участка \_\_\_\_\_ ;  
1.1.2. Местонахождение земельного участка: \_\_\_\_\_ ;  
1.1.3. Общая площадь земельного участка \_\_\_\_\_ кв.м.;

<sup>1</sup> При заключении без проведения торгов

<sup>2</sup> При наличии утвержденных правил землепользования и застройки поселения.

<sup>3</sup> При предоставлении земельного участка в общую долевую собственность в соответствии со ст. 39.20 ЗК РФ.

<sup>4</sup> При заключении договора в соответствии с пп.10 п.2 ст.39.3, ст. 39.18 ЗК РФ

<sup>5</sup> При заключении договора в соответствии с пп.10 п.2 ст.39.3, ст. 39.18 ЗК РФ



(цифрами и прописью)

1.1.4. Целевое назначение (категория) земельного участка

\_\_\_\_\_;

1.1.5. Разрешенное использование: \_\_\_\_\_;

(цели использования земельного участка)

1.1.6. Обременение земельного участка:

\_\_\_\_\_;

1.1.7. Ограничения в использовании земельного участка: \_\_\_\_\_

\_\_\_\_\_.

1.2. Границы земельного участка, установленные границы сервитутов (обременений) обозначены в кадастровом паспорте земельного участка, который является неотъемлемой частью настоящего договора.

1.3. Продавец гарантирует, что земельный участок, не обременен иными, не указанными в п.п. 1.1.6. и 1.1.7. настоящего Договора, правами и претензиями третьих лиц, о которых Продавец не мог не знать.

1.4<sup>1</sup>. Покупатель имеет на праве собственности, находящиеся на приобретаемом земельном участке: \_\_\_\_\_

(здания, сооружения или помещения в них)

Право на объекты недвижимости подтверждается \_\_\_\_\_

\_\_\_\_\_ (реквизиты документа, подтверждающие данные права, наименование органа выдавшего документ).

(Покупатель 2 имеет на праве собственности, находящиеся на приобретаемом земельном участке:

(здания, сооружения, помещения в них)

Право на объекты недвижимости подтверждается \_\_\_\_\_)<sup>2</sup>

(реквизиты документа, подтверждающие данные права, наименование органа выдавшего документ).

1.5.<sup>3</sup> Земельный участок приобретается Покупателями на праве общей долевой собственности в следующих долях: Покупатель 1 \_\_\_\_\_ доли, Покупатель 2 \_\_\_\_\_ доли.

Размер долей в праве общей собственности земельного участка соразмерны долям в праве на здание, сооружение или помещения в них, принадлежащим Покупателям.

В случае согласия всех Покупателей размер долей может определяться в ином порядке.

## 2. УСЛОВИЯ ОПЛАТЫ И ПОРЯДОК РАСЧЕТОВ

2.1. Покупатель оплачивает земельный участок денежными средствами в течение 30 дней с момента подписания Договора.

2.2. Сумма, подлежащая оплате за земельный участок составляет Покупателем: \_\_\_\_\_ руб.

(цифрами и прописью)

(Покупателем 2 \_\_\_\_\_)<sup>4</sup>

(цифрами и прописью)

2.3. Оплата производится Покупателем на расчетный счет: \_\_\_\_\_

\_\_\_\_\_

<sup>1</sup> Включается в случае, если земельный участок предоставляется на основании пп.6 п.2 ст.39.3 ЗК РФ.

<sup>2</sup> При предоставлении земельного участка в общую долевую собственность в соответствии со ст. 39.20 ЗК РФ.

<sup>3</sup> При предоставлении земельного участка в общую долевую собственность в соответствии со ст. 39.20 ЗК РФ.

<sup>4</sup> При предоставлении земельного участка в общую долевую собственность в соответствии со ст. 39.20 ЗК РФ.

### 3. ОБЯЗАННОСТИ СТОРОН

3.1. Покупатель обязан:

3.1.8. Зарегистрировать за свой счет переход права собственности на земельный участок в органе, осуществляющем государственную регистрацию прав на недвижимое имущество и сделок с ним.

3.1.9. Оплатить сумму, указанную в п.2.2. настоящего договора, в сроки, определенные п.2.1. Договора.

3.1.10. Представить Продавцу платежные документы, подтверждающие факт полной оплаты земельного участка, не позднее следующего дня после наступления срока оплаты, указанного в п.2.1. Договора.

3.1.11. Использовать участок исключительно в соответствии с разрешенным использованием, указанным в п. 1.1.5 настоящего договора.

3.1.12. Производить мероприятия в целях охраны земельного участка, в том числе по сохранению почв, по защите земель от негативных (вредных) воздействий, в результате которых происходит деградация земельного участка, по ликвидации последствий загрязнения и захламления земельного участка.

3.1.13. Обеспечивать органам государственного контроля и надзора свободный доступ на земельный участок для его осмотра.

3.1.14. Выполнять на участке в соответствии с требованиями эксплуатационных служб условия содержания земельного участка, эксплуатации инженерных коммуникаций, дорог, проездов и т.п. и не препятствовать их ремонту и обслуживанию, обеспечивать безвозмездное и беспрепятственное использование объектов общего пользования, расположенных на земельном участке.

3.2. Продавец обязан:

3.2.1. Не позднее 30 (тридцати) дней со дня полной оплаты земельного участка обеспечить составление акта приема-передачи и передачу земельного участка.

3.2.2. Оказывать Покупателю необходимую помощь в совершении действий, предусмотренных п. 3.1.1. настоящего договора.

### 4. ПОРЯДОК ПЕРЕХОДА ПРАВА СОБСТВЕННОСТИ

4.1. Право собственности на земельный участок сохраняется за Продавцом до момента выполнения Покупателем обязательств, предусмотренных п.п.2.1 и 2.2. настоящего договора.

4.2. Право собственности на земельный участок переходит к Покупателю с момента государственной регистрации перехода права собственности. Основанием для государственной регистрации перехода права собственности на земельный участок является Договор и акт приема-передачи.

4.2. Земельный участок считается переданным Покупателю со дня подписания Сторонами акта приема-передачи.

4.3. Переход права собственности на Имущество не влечет прекращения обременений, предусмотренных Договором. Прекращение или изменение их условий осуществляется в порядке, предусмотренном законодательством.<sup>1</sup>

### 5. ОТВЕТСТВЕННОСТЬ СТОРОН

5.1. В случае неисполнения и/или ненадлежащего исполнения Покупателем условий, предусмотренных п. 2.1 Договора, Договор может быть расторгнут по соглашению сторон или в судебном порядке.

При этом земельный участок считается нереализованным и остается в собственности Продавца.

---

<sup>1</sup> Включается при установлении обременений

5.2. В случае неисполнения и/или ненадлежащего исполнения Покупателем условий, предусмотренных в разделе 2 Договора, Покупатель зачисляет на счет, указанный в п. 2.3 Договора, пени от неуплаченной суммы за каждый день просрочки в размере 0,1 %.

### 6. ЗАКЛЮЧИТЕЛЬНЫЕ ПОЛОЖЕНИЯ

6.1. Договор вступает в силу с момента его подписания.

6.2. Расторжение договора возможно в случае, предусмотренном п. 5.1. Договора и в случаях, установленных законодательством.

6.3. Все споры и разногласия по настоящему договору разрешаются путем переговоров, в случае не достижения Сторонами соглашения - судом.

6.4. Взаимоотношения сторон, не урегулированные договором, регулируются действующим законодательством.

6.5. Договор составлен на \_\_\_\_\_ листах в трех экземплярах, имеющих одинаковую юридическую силу (по одному экземпляру для Продавца, Покупателя и регистрирующей организации).

### АДРЕСА РЕКВИЗИТЫ СТОРОН

**Продавец:** \_\_\_\_\_,

ИНН □□□□□□□□□□, Почтовый адрес: \_\_\_\_\_,

р/с □□□□□□□□□□□□□□□□□□,

к/ч □□□□□□□□□□□□□□□□□□

Банк: \_\_\_\_\_

БИК □□□□□□□□

**Покупатель:** \_\_\_\_\_, ☎ \_\_\_\_\_,

ИНН □□□□□□□□□□, Почтовый адрес: \_\_\_\_\_,

р/с □□□□□□□□□□□□□□□□□□,

к/ч □□□□□□□□□□□□□□□□□□

Банк: \_\_\_\_\_ БИК □□□□□□□□

### ПОДПИСИ СТОРОН

ПРОДАВЕЦ \_\_\_\_\_

(Фамилия И.О.)

\_\_\_\_\_  
(подпись)

М.П.

Покупатель \_\_\_\_\_

(Фамилия И.О.)

\_\_\_\_\_  
(подпись)

М.П. *(при наличии)*

Приложения:

1. Акт приема – передачи земельного участка.

2. Кадастровый паспорт земельного участка.

## Приложение № 5

Приложение к договору купли-продажи  
земельного участка

№ \_\_\_\_\_ от \_\_\_\_\_ года

**А К Т**

**приема – передачи земельного участка  
по договору купли-продажи**

от « \_\_\_\_\_ » \_\_\_\_\_ 20\_\_ г.

\_\_\_\_\_ (место заключения)

Исполнительный комитет \_\_\_\_\_ городского (сельского) поселения \_\_\_\_\_ муниципального района Республики Татарстан в лице \_\_\_\_\_, действующего на основании \_\_\_\_\_, именуемый в дальнейшем «Продавец»<sup>1</sup>, с одной стороны, и (Для физ. лиц.)

\_\_\_\_\_, \_\_\_\_\_ года рождения, место рождения: \_\_\_\_\_, паспорт \_\_\_\_\_, выдан \_\_\_\_\_, код подразделения \_\_\_\_\_, зарегистрированный по адресу: \_\_\_\_\_, \_\_\_\_\_, (ИНН- \_\_\_\_\_),

(Для юр.лиц, ИП)

\_\_\_\_\_, (организационно-правовая форма и наименование юридического лица, Ф.И.О. ИП) в лице \_\_\_\_\_

(Ф.И.О. ИП (его представителя), представителя юридического лица) действующего на основании \_\_\_\_\_,

(документы, подтверждающие полномочия представителя юридического лица, ИП)

именуемый (-ое) в дальнейшем «Покупатель» / «Покупатель 2»<sup>2</sup>, принимает земельный участок со следующими характеристиками:

Кадастровый номер земельного участка- \_\_\_\_\_;

Местонахождение: \_\_\_\_\_;

\_\_\_\_\_;

Общая площадь - \_\_\_\_\_ кв.м.

Целевое назначение (категория)- \_\_\_\_\_;

Разрешенное использование: \_\_\_\_\_;

\_\_\_\_\_;

Обременения земельного участка: \_\_\_\_\_;

\_\_\_\_\_;

Ограничения в использовании земельного участка: \_\_\_\_\_

\_\_\_\_\_

Настоящий акт составлен на \_\_\_\_\_ листе в трех экземплярах, имеющих одинаковую юридическую силу.

<sup>1</sup> При наличии утвержденных правил землепользования и застройки поселения.

<sup>2</sup> Указываются все покупатели

ПОДПИСИ СТОРОН:

Продавец

\_\_\_\_\_  
(Фамилия, И, О)

\_\_\_\_\_  
(подпись)

М.П.

«\_\_» \_\_\_\_\_ 20\_\_ год.

Покупатель

\_\_\_\_\_  
(Фамилия, И, О)

\_\_\_\_\_  
(подпись)

М.П. *(при наличии)*

«\_\_» \_\_\_\_\_ 20\_\_ год.

Выписка из Перечня документов, подтверждающих право заявителя на приобретение  
земельного участка без проведения торгов

№ п/п	Основание предоставления земельного участка без проведения торгов	Вид права, на котором осуществляется предоставление земельного участка бесплатно или за плату	Заявитель	Земельный участок	Документы, подтверждающие право заявителя на приобретение земельного участка без проведения торгов и прилагаемые к заявлению о приобретении прав на земельный участок <1>
1.	<p>Подпункт 1 пункта 2 статьи 39.3 Земельного кодекса Российской Федерации (далее - Земельный кодекс)</p>	В собственность за плату	Лицо, с которым заключен договор о комплексном освоении территории	Земельный участок, образованный из земельного участка, предоставленного в аренду для комплексного освоения территории	<p>Договор о комплексном освоении территории</p> <p>* Кадастровый паспорт испрашиваемого земельного участка либо кадастровая выписка об испрашиваемом земельном участке &lt;2&gt;</p> <p>* Выписка из Единого государственного реестра прав на недвижимое имущество и сделок с ним (ЕГРП) о правах на приобретаемый земельный участок (за исключением случаев образования земельных участков, государственная собственность на которые не разграничена) или уведомление об отсутствии в ЕГРП запрашиваемых сведений о зарегистрированных правах на указанный земельный участок</p> <p>* Утвержденный проект планировки и утвержденный проект межевания территории</p> <p>* Выписка из Единого государственного реестра юридических лиц (ЕГРЮЛ) о юридическом лице, являющемся заявителем</p>

2.	<p>Подпункт 2 пункта 2 статьи 39.3 Земельного кодекса</p>	В собственность за плату	<p>Член некоммерческой организации, созданной гражданами, которой предоставлен земельный участок для комплексного освоения в целях индивидуального жилищного строительства</p>	<p>Земельный участок, предназначенный для индивидуального жилищного строительства, образованный из земельного участка, предоставленного некоммерческой организации для комплексного освоения территории в целях индивидуального жилищного строительства</p>	<p>Документ, подтверждающий членство заявителя в некоммерческой организации</p> <p>Решение органа некоммерческой организации о распределении испрашиваемого земельного участка заявителю</p> <p>* Договор о комплексном освоении территории</p> <p>* Кадастровый паспорт испрашиваемого земельного участка либо кадастровая выписка об испрашиваемом земельном участке</p> <p>* Выписка из ЕГРП о правах на приобретаемый земельный участок (за исключением случаев образования земельных участков, государственная собственность на которые не разграничена) или уведомление об отсутствии в ЕГРП запрашиваемых сведений о зарегистрированных правах на указанный земельный участок</p> <p>* Выписка из ЕГРЮЛ о юридическом лице, являющемся заявителем</p>
3.	<p>Подпункт 3 пункта 2 статьи 39.3 Земельного кодекса</p>	В собственность за плату	<p>Член некоммерческой организации, созданной гражданами, которой предоставлен земельный участок для садоводства, огородничества,</p>	<p>Земельный участок, предназначенный для садоводства или огородничества, образованный из земельного участка, предоставленного</p>	<p>Документы, удостоверяющие (устанавливающие) права заявителя на испрашиваемый земельный участок, если право на такой земельный участок не зарегистрировано в ЕГРП</p> <p>Документ, подтверждающий членство заявителя в некоммерческой организации</p> <p>Решение органа некоммерческой организации о распределении земельного участка заявителю</p>

			дачного хозяйства	некоммерческой организации для садоводства, огородничества, дачного хозяйства	<ul style="list-style-type: none"> <li>* Утвержденный проект межевания территории</li> <li>* Проект организации и застройки территории некоммерческого объединения (в случае отсутствия утвержденного проекта межевания территории)</li> <li>* Кадастровый паспорт испрашиваемого земельного участка либо кадастровая выписка об испрашиваемом земельном участке</li> <li>* Выписка из ЕГРП о правах на приобретаемый земельный участок (за исключением случаев образования земельных участков, государственная собственность на которые не разграничена) или уведомление об отсутствии в ЕГРП запрашиваемых сведений о зарегистрированных правах на указанный земельный участок</li> <li>* Выписка из ЕГРЮЛ о юридическом лице, являющемся заявителем</li> </ul>
4.	<a href="#">Подпункт 4 пункта 2 статьи 39.3</a> Земельного кодекса	В собственность за плату	Некоммерческая организация, созданная гражданами, которой предоставлен земельный участок для комплексного освоения в целях индивидуального жилищного строительства	Земельный участок, образованный в результате раздела земельного участка, предоставленного некоммерческой организации, созданной гражданами, для комплексного освоения	<p>Решение органа некоммерческой организации о приобретении земельного участка, относящегося к имуществу общего пользования</p> <ul style="list-style-type: none"> <li>* Договор о комплексном освоении территории</li> <li>* Кадастровый паспорт испрашиваемого земельного участка либо кадастровая выписка об испрашиваемом земельном участке</li> <li>* Выписка из ЕГРП о правах на приобретаемый земельный участок (за исключением случаев образования земельных участков, государственная собственность на которые не</li> </ul>



				территории в целях индивидуального жилищного строительства, и относящийся к имуществу общего пользования	разграничена) или уведомление об отсутствии в ЕГРП запрашиваемых сведений о зарегистрированных правах на указанный земельный участок  * Выписка из ЕГРЮЛ о юридическом лице, являющемся заявителем
5.	<a href="#">Подпункт 5 пункта 2 статьи 39.3</a> Земельного кодекса	В собственность за плату	Юридическое лицо, которому предоставлен земельный участок для ведения дачного хозяйства	Земельный участок, образованный в результате раздела земельного участка, предоставленного юридическому лицу для ведения дачного хозяйства, и относящийся к имуществу общего пользования	Решение органа юридического лица о приобретении земельного участка, относящегося к имуществу общего пользования  Документы, удостоверяющие (устанавливающие) права заявителя на испрашиваемый земельный участок, если право на такой земельный участок не зарегистрировано в ЕГРП  * Утвержденный проект межевания территории  * Проект организации и застройки территории некоммерческого объединения (в случае отсутствия утвержденного проекта межевания территории)  * Кадастровый паспорт испрашиваемого земельного участка либо кадастровая выписка об испрашиваемом земельном участке  * Выписка из ЕГРП о правах на приобретаемый земельный участок (за исключением случаев образования земельных участков, государственная собственность на которые не разграничена) или уведомление об отсутствии в ЕГРП запрашиваемых сведений о зарегистрированных правах на указанный земельный участок

					* Выписка из ЕГРЮЛ о юридическом лице, являющемся заявителем
6.	Подпункт 6 пункта 2 статьи 39.3 Земельного кодекса	В собственность за плату	Собственник здания, сооружения либо помещения в здании, сооружении	Земельный участок, на котором расположено здание, сооружение	<p>Документ, удостоверяющий (устанавливающий) права заявителя на здание, сооружение либо помещение, если право на такое здание, сооружение либо помещение не зарегистрировано в ЕГРП</p> <p>Документ, удостоверяющий (устанавливающий) права заявителя на испрашиваемый земельный участок, если право на такой земельный участок не зарегистрировано в ЕГРП</p> <p>Сообщение заявителя (заявителей), содержащее перечень всех зданий, сооружений, расположенных на испрашиваемом земельном участке, с указанием их кадастровых (условных, инвентарных) номеров и адресных ориентиров</p> <p>* Кадастровый паспорт испрашиваемого земельного участка либо кадастровая выписка об испрашиваемом земельном участке</p> <p>* Кадастровый паспорт здания, сооружения, расположенного на испрашиваемом земельном участке</p> <p>* Кадастровый паспорт помещения, в случае обращения собственника помещения, в здании, сооружении, расположенного на испрашиваемом земельном участке</p> <p>* Выписка из ЕГРП о правах на приобретаемый земельный участок и расположенных на нем объектов недвижимого имущества либо уведомление об отсутствии в ЕГРП</p>

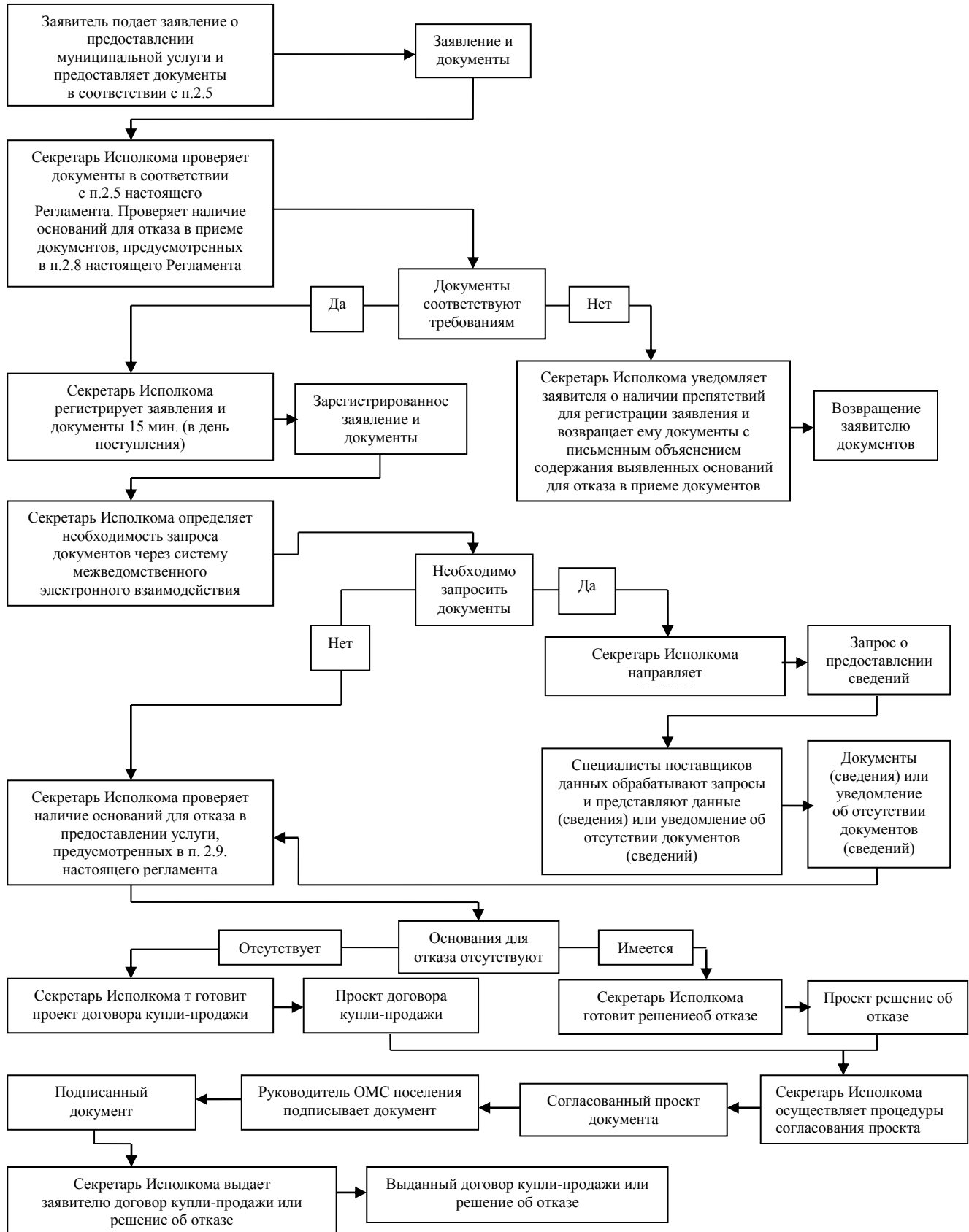
					<p>запрашиваемых сведений</p> <p>* Выписка из ЕГРЮЛ о юридическом лице, являющемся заявителем</p> <p>* Выписка из Единого государственного реестра индивидуальных предпринимателей (ЕГРИП) об индивидуальном предпринимателе, являющемся заявителем</p>
7.	<p><a href="#">Подпункт 7 пункта 2 статьи 39.3</a> Земельного кодекса</p>	<p>В собственность за плату</p>	<p>Юридическое лицо, использующее земельный участок на праве постоянного (бессрочного) пользования</p>	<p>Земельный участок, принадлежащий юридическому лицу на праве постоянного (бессрочного) пользования</p>	<p>Документы, удостоверяющие (устанавливающие) права заявителя на испрашиваемый земельный участок, если право на такой земельный участок не зарегистрировано в ЕГРП</p> <p>* Кадастровый паспорт испрашиваемого земельного участка либо кадастровая выписка об испрашиваемом земельном участке</p> <p>* Выписка из ЕГРП о правах на приобретаемый земельный участок или уведомление об отсутствии в ЕГРП запрашиваемых сведений о зарегистрированных правах на указанный земельный участок</p> <p>* Выписка из ЕГРЮЛ о юридическом лице, являющемся заявителем</p>
8.	<p><a href="#">Подпункт 8 пункта 2 статьи 39.3</a> Земельного кодекса</p>	<p>В собственность за плату</p>	<p>Крестьянское (фермерское) хозяйство или сельскохозяйственная организация, использующая земельный</p>	<p>Земельный участок, находящийся в муниципальной собственности и выделенный в счет земельных долей,</p>	<p>* Кадастровый паспорт испрашиваемого земельного участка либо кадастровая выписка об испрашиваемом земельном участке</p> <p>* Выписка из ЕГРП о правах на приобретаемый земельный участок или уведомление об отсутствии в ЕГРП запрашиваемых сведений о зарегистрированных правах на указанный</p>

			участок, находящийся в муниципальной собственности и выделенный в счет земельных долей, находящихся в муниципальной собственности	находящихся в муниципальной собственности	земельный участок * Выписка из ЕГРЮЛ о юридическом лице, являющемся заявителем  * Выписка из ЕГРИП об индивидуальном предпринимателе, являющемся заявителем
9.	<a href="#">Подпункт 9 пункта 2 статьи 39.3</a> Земельного кодекса	В собственность за плату	Гражданин или юридическое лицо, являющиеся арендатором земельного участка, предназначенного для ведения сельскохозяйственного производства	Земельный участок, предназначенный для ведения сельскохозяйственного производства и используемый на основании договора аренды более трех лет	Документы, подтверждающие использование земельного участка в соответствии с Федеральным <a href="#">законом</a> от 24 июля 2002 г. № 101-ФЗ "Об обороте земель сельскохозяйственного назначения"  * Кадастровый паспорт испрашиваемого земельного участка либо кадастровая выписка об испрашиваемом земельном участке  * Выписка из ЕГРП о правах на приобретаемый земельный участок  * Выписка из ЕГРЮЛ о юридическом лице, являющемся заявителем  * Выписка из ЕГРИП об индивидуальном предпринимателе, являющемся заявителем

<1> Документы представляются (направляются) в подлиннике (в копии, если документы являются общедоступными) либо в копиях, заверяемых должностным лицом органа исполнительной власти или органа местного самоуправления, принимающего заявление о приобретении прав на земельный участок.

<2> Документы, обозначенные символом "\*", запрашиваются органом, уполномоченным на распоряжение земельными участками, находящимися в государственной или муниципальной собственности (далее - уполномоченный орган), посредством межведомственного информационного взаимодействия.

### Блок-схема последовательности действий при предоставлении муниципальной услуги



## Список удаленных рабочих мест и график приема документов

№ п/п	Место расположения удаленного рабочего места	Обслуживаемые населенные пункты	График приема документов
1	Республика Татарстан, Ютазинский муниципальный район, с.Дым-Тамак, ул. Новая, д.4 в	с.Дым-Тамак, д.Алабакуль, д.Яссы-Тугай, д.Тарлау, д.Ак-Юл, п.Екатериновка	вт., чт с 7.30. до 16.00 час

Руководителю \_\_\_\_\_  
 (органа местного самоуправления  
 городского (сельского) поселения)  
 От: \_\_\_\_\_

### Заявление об исправлении технической ошибки

Сообщаю об ошибке, допущенной при оказании муниципальной услуги

\_\_\_\_\_

(наименование услуги)

Записано: \_\_\_\_\_

Правильные сведения: \_\_\_\_\_

Прошу исправить допущенную техническую ошибку и внести соответствующие изменения в документ, являющийся результатом муниципальной услуги.

Прилагаю следующие документы:

- 1.
- 2.
- 3.

Настоящим, Я, \_\_\_\_\_, зарегистрирован \_\_\_\_\_  
 (фамилия, имя, отчество субъекта персональных данных)

по адресу: \_\_\_\_\_,  
 (указывается адрес субъекта персональных данных)

документ, удостоверяющий личность: \_\_\_\_\_  
 (наименование и номер основного

\_\_\_\_\_ документа, удостоверяющего личность, сведения о дате выдачи указанного документа и

\_\_\_\_\_, в целях \_\_\_\_\_,  
 (указать цель обработки)  
 выдавшем его органе)

в соответствии с п. 4 ст. 9 Федерального закона от 27.07.2006 № 152-ФЗ «О персональных данных», даю согласие \_\_\_\_\_

(орган местного самоуправления городского (сельского) поселения)

(оператор), находящемуся по адресу: \_\_\_\_\_, на автоматизированную, а также без использования средств автоматизации обработку моих персональных данных, \_\_\_\_\_ а \_\_\_\_\_ именно

\_\_\_\_\_ (указать перечень персональных данных, на обработку которых дается согласие субъекта)

\_\_\_\_\_, то есть на совершение действий, предусмотренных п. 3 ст. 3  
*персональных данных)*

Федерального закона от 27.07.2006 № 152-ФЗ «О персональных данных».

Об ответственности за достоверность представленных сведений  
 предупрежден(а).

Подтверждаю, что ознакомлен(а) с положениями Федерального закона от  
 27.07.2006 № 152-ФЗ «О персональных данных», в том числе с правами и  
 обязанностями в области защиты персональных данных. Кроме того, я уведомлен(а),  
 что Оператор имеет право предоставлять информацию по официальному запросу  
 третьих лиц только в установленных законом случаях.

Настоящее согласие действует со дня его подписания до дня отзыва в  
 письменной форме.

\_\_\_\_\_ «\_\_» \_\_\_\_ 20\_\_ г.  
*(Ф.И.О. субъекта персональных данных) (подпись)*

*Даю свое согласие на участие в опросе по оценке качества предоставленной мне  
 муниципальной услуги по телефону: \_\_\_\_\_.*

\_\_\_\_\_ (дата) \_\_\_\_\_ (подпись) ( \_\_\_\_\_ (Ф.И.О.) )



**Реквизиты должностных лиц, ответственных за предоставление муниципальной услуги и осуществляющих контроль ее исполнения**

<b>Должность</b>	<b>Телефон</b>	<b>Электронный адрес</b>
<b>Глава Дым-Тамакского сельского поселения</b>	<b>4-52-37</b>	<b>Dtam.Utz@tatar.ru</b>
<b>Секретарь исполнительного комитета Дым-Тамакского сельского поселения</b>	<b>4-52-37</b>	<b>Dtam.Utz@tatar.ru</b>