



ПОСТАНОВЛЕНИЕ

25.11.2015

г. Иннополис

КАРАР

№ 32

Об утверждении схем дислокации дорожных знаков

В целях повышения качества жизни населения и безопасности дорожного движения на территории города Иннополис, в соответствии с Федеральным законом от 08.11.2007 № 257-ФЗ «Об автомобильных дорогах и о дорожной деятельности в Российской Федерации и о внесении изменений в отдельные законодательные акты Российской Федерации», Уставом города Иннополис, по согласованию с Управлением ГИБДД МВД по РТ, постановляю:

1. Утвердить схемы дислокации дорожных знаков на следующих участках города Иннополис:

- в жилом квартале ул. Спортивная у домов под номерами 104, 106, 112 и 114 (Приложение 1);

- по ул. Центральная до кольца, в месте пересечения ул. Университетская около дома № 7 (Приложение 2);

- в районе поворота с дороги в н.п. Введенская слобода на ул. Центральная г. Иннополис (Приложение 3);

- за общежитием Университета Иннополис на ул. Университетская, д. 1, корп. 1 (Приложение 4).

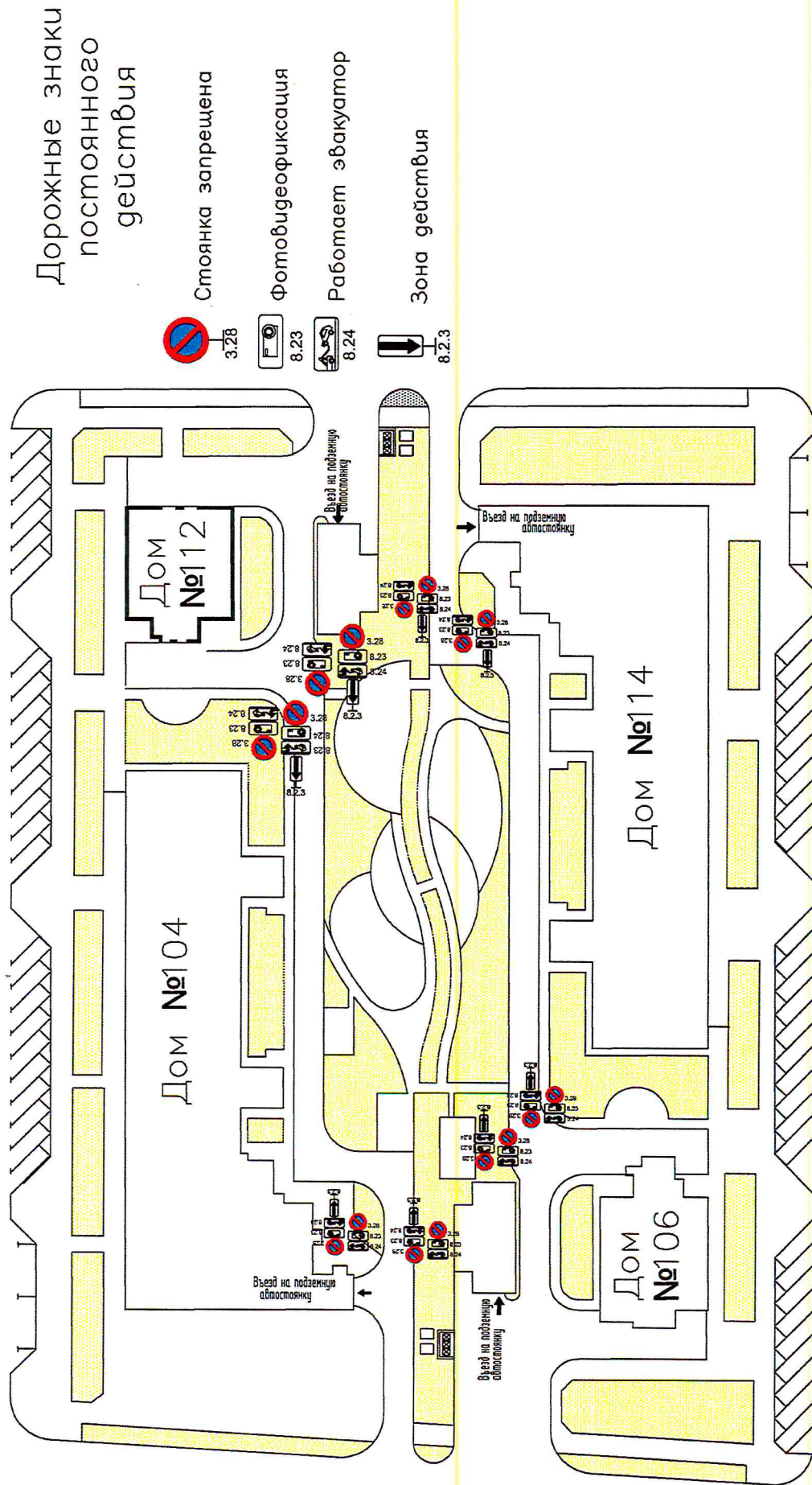
2. Контроль за исполнением настоящего Постановления оставляю за собой.

Руководитель

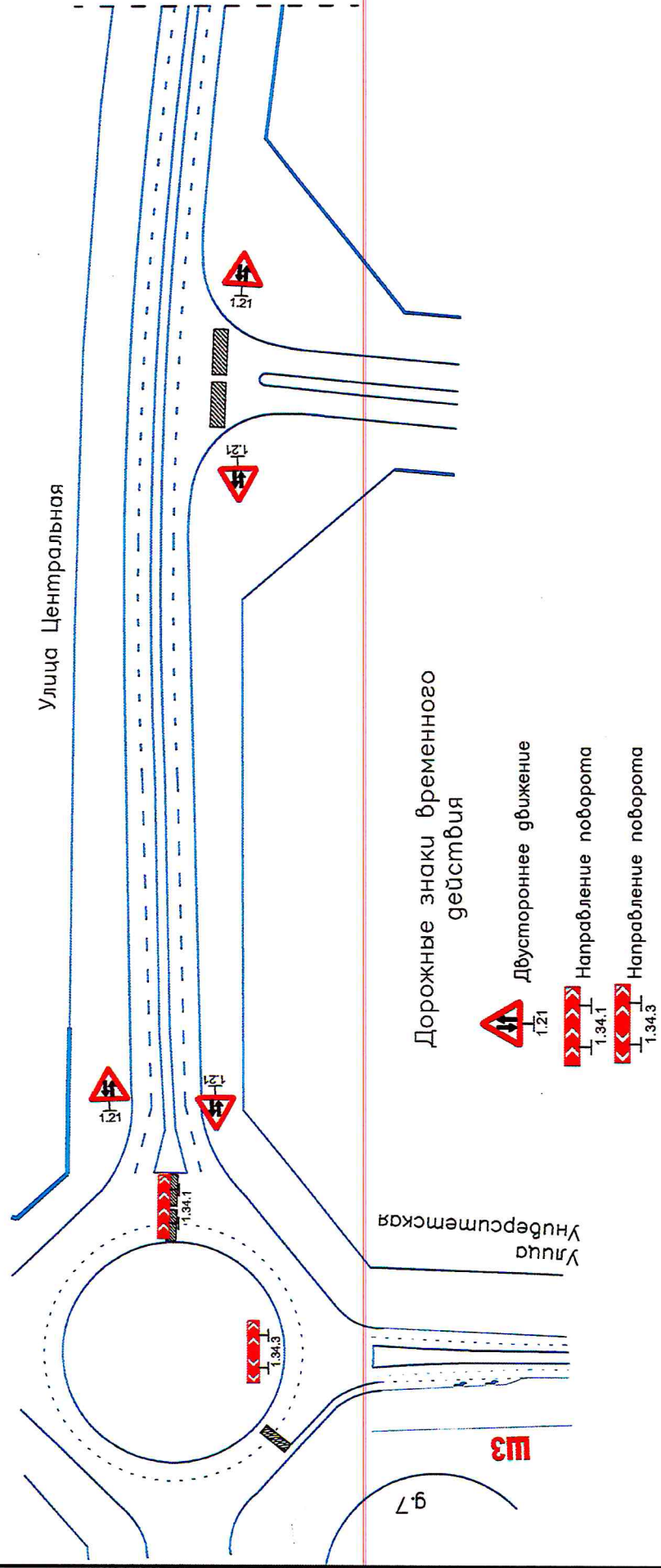


Е.А. Иванов

Приложение 1








Приложение 2

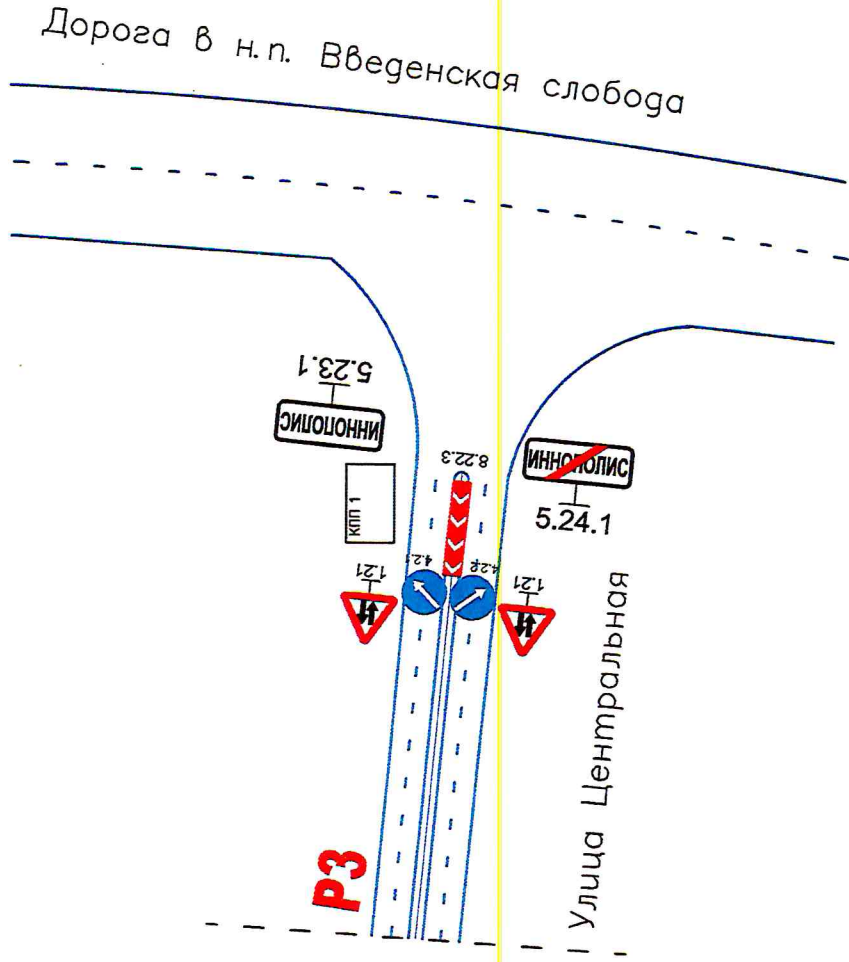


9.7

Приложение 3

Дорожные знаки временного действия

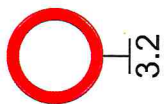
-  Двустороннее движение 1.21
-  Препятствие и направление его объезда 8.22.3
-  Объезд препятствия слева 4.2.2
-  Начало населенного пункта 5.23.1
-  Конец населенного пункта 5.24.1



Приложение 4

Дорожные знаки
постоянного действия

Движение запрещено



3.2

