

Исполнительный комитет МО «поселок городского типа Джалиль» Сармановского  
муниципального района Республики Татарстан

ПОСТАНОВЛЕНИЕ

КАРАР

07 мая 2014г.

№4

Об утверждении границ прилегающих  
к некоторым организациям и объектам  
территорий, на которых не допускается  
розничная продажа алкогольной продукции

В соответствии с Федеральным законом от 22.11.1995г. №171-ФЗ «О государственном регулировании производства и оборота этилового спирта, алкогольной и спиртосодержащей продукции и об ограничении потребления (распития) алкогольной продукции», Постановлением Правительства Российской Федерации от 27.12.2012г. № 1425 «Об определении органами государственной власти субъектов Российской Федерации мест массового скопления граждан и мест нахождения источников повышенной опасности, в которых не допускается розничная продажа алкогольной продукции, а также определении органами местного самоуправления границ прилегающих к некоторым организациям и объектам территорий, на которых не допускается розничная продажа алкогольной продукции», Исполнительный комитет МО «поселок городского типа Джалиль» Сармановского муниципального района

ПОСТАНОВИЛ:

1. Утвердить границы прилегающих к некоторым организациям и объектам территорий, на которых не допускается розничная продажа алкогольной продукции:

- 30 метров от входа для посетителей в здание (строение, сооружение), занимаемых детскими организациями до входа для посетителей в стационарный торговый объект, а при наличии обособленной территории - от входа для посетителей на обособленную территорию до входа для посетителей в стационарный торговый объект;

- 120 метров от входа для посетителей в здание (строение, сооружение), занимаемых образовательными организациями до входа для посетителей в стационарный торговый объект, а при наличии обособленной территории - от входа для посетителей на обособленную территорию до входа для посетителей в стационарный торговый объект;

- 20 метров от входа для посетителей в здание (строение, сооружение), занимаемых медицинскими организациями до входа для посетителей в стационарный торговый объект, а при наличии обособленной территории - от входа для посетителей на обособленную территорию до входа для посетителей в стационарный торговый объект;

- 50 метров от входа для посетителей в здание (строение, сооружение), занимаемых объектами спорта до входа для посетителей в стационарный торговый объект, а при наличии обособленной территории - от входа для посетителей на обособленную территорию до входа для посетителей в стационарный торговый объект;

- 20 метров от входа для посетителей в здание (строение, сооружение), занимаемое оптовыми и розничными рынками до входа для посетителей в стационарный торговый объект, а при наличии обособленной территории - от входа для посетителей на обособленную территорию до входа для посетителей в стационарный торговый объект;

- 200 метров от входа для посетителей в здание (строение, сооружение), аэропорта до входа для посетителей в стационарный торговый объект, а при наличии обособленной территории - от входа для посетителей на обособленную территорию до входа для посетителей в стационарный торговый объект;

- 50 метров от входа для посетителей в здание (строение, сооружение), вокзала и иными местами массового скопления граждан и местами нахождения источников повышенной опасности, от входа для посетителей на обособленную территорию до входа для посетителей в стационарный торговый объект.

2. Способ расчета расстояния от организаций и (или) объектов до границ прилегающих территорий определять по кратчайшему расстоянию (по прямой от входа до входа в торговый объект).

3. Утвердить схемы границ территорий, прилегающих:

- к детским организациям (приложение №1);
- к образовательным организациям (приложение №2);
- к медицинским организациям (приложение №3);
- к объектам спорта (приложение №4);
- к оптовым и розничным рынкам (приложение №5);
- к аэропортам (приложение №6);

- к вокзалам и иным местам массового скопления граждан и местам нахождения источников повышенной опасности (приложение №7).

4. Обнародовать настоящее постановление на специальных информационных стендах и разместить на официальном сайте МО «поселок городского типа Джалиль» Сармановского муниципального района.

5. Контроль за выполнением настоящего решения возложить на заместителя руководителя Исполнительного комитета МО «поселок городского типа Джалиль» Сармановского муниципального района Зиннатуллина Л.М.

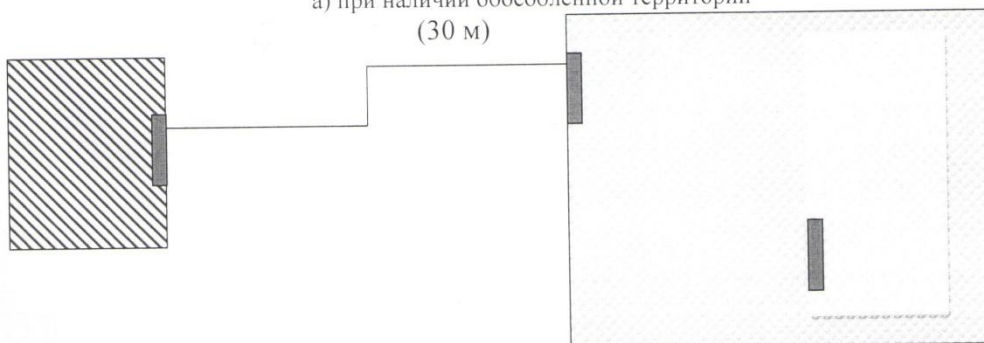
Руководитель исполнительного комитета  
МО «поселок городского типа Джалиль»



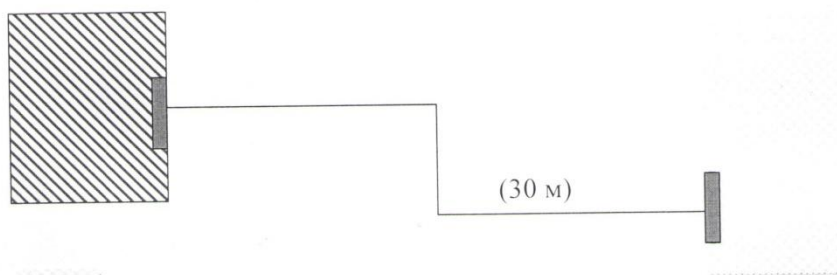
И.Р.Калимуллина

Схема границ территорий прилегающих к детским организациям

а) при наличии обособленной территории  
(30 м)



б) при отсутствии обособленной территории




- детские организации



- вход



- стационарный торговый объект



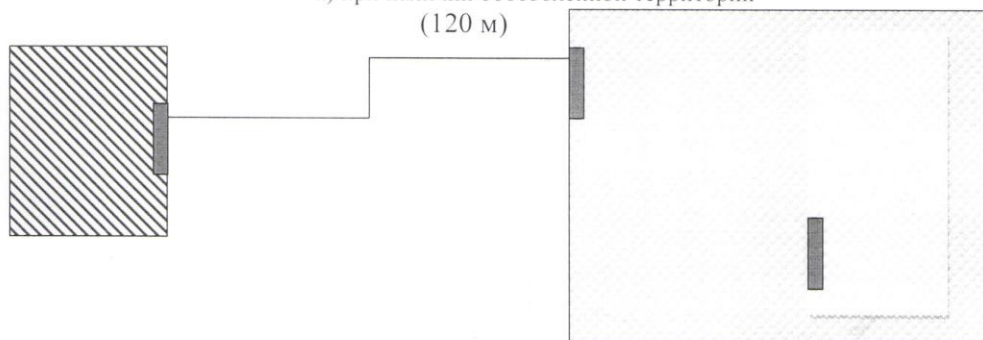
- обособленная территория



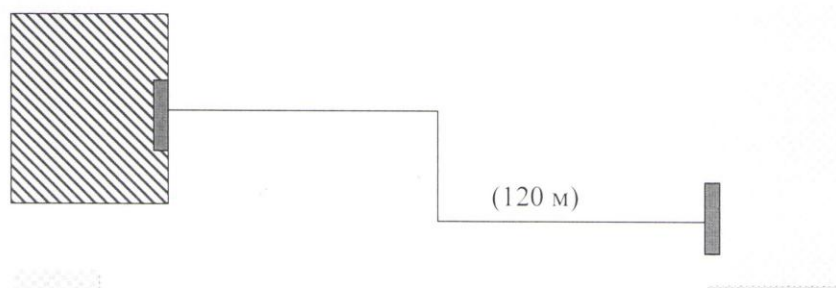
- пешеходная дорожка

Схема границ территорий прилегающих к образовательным организациям

а) при наличии обособленной территории  
(120 м)



б) при отсутствии обособленной территории




- образовательные организации



- вход



- стационарный торговый объект



- обособленная территория

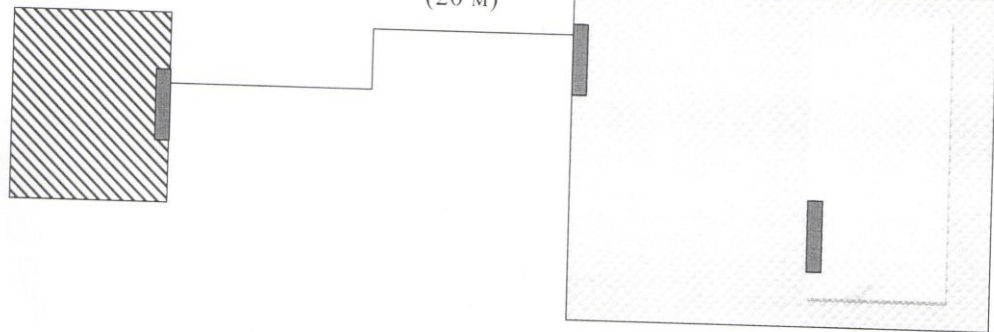


- пешеходная дорожка

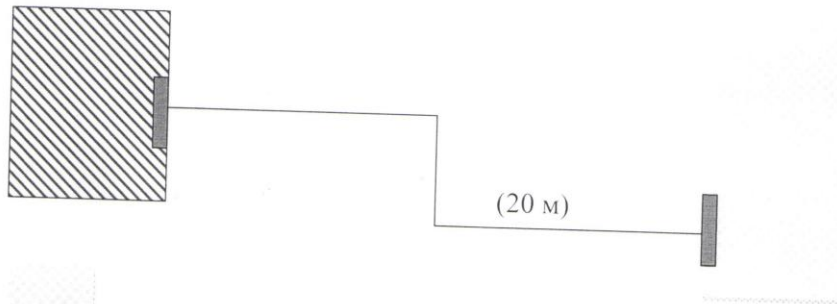


Схема границ территорий прилегающих к медицинским организациям

а) при наличии обособленной территории  
(20 м)



б) при отсутствии обособленной территории








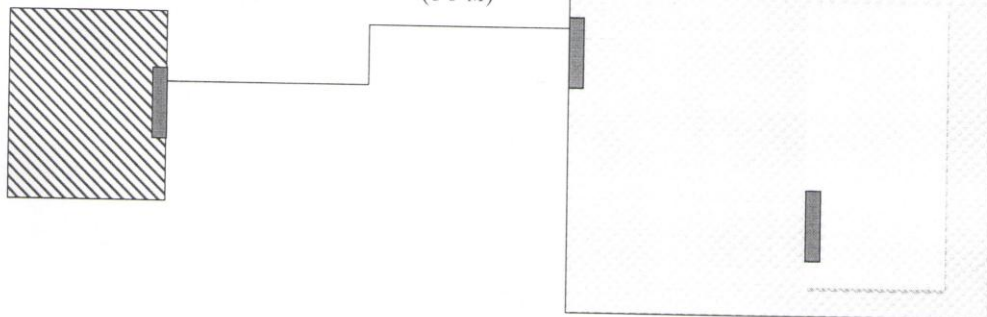
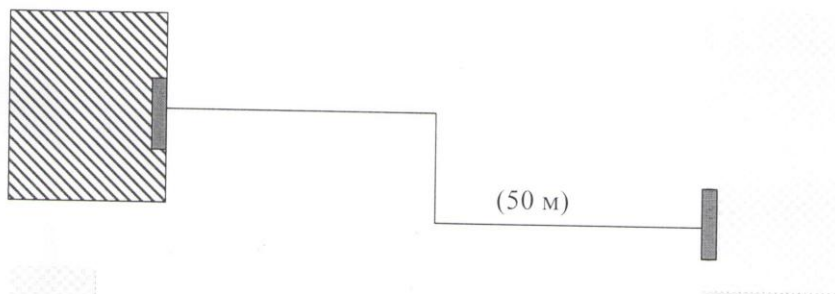
-  - медицинские организации
-  - вход
-  - стационарный торговый объект
-  - обособленная территория
-  - пешеходная дорожка

Схема границ территорий прилегающих к объектам спорта

а) при наличии обособленной территории  
(50 м)



б) при отсутствии обособленной территории




- объекты спорта



- вход



- стационарный торговый объект



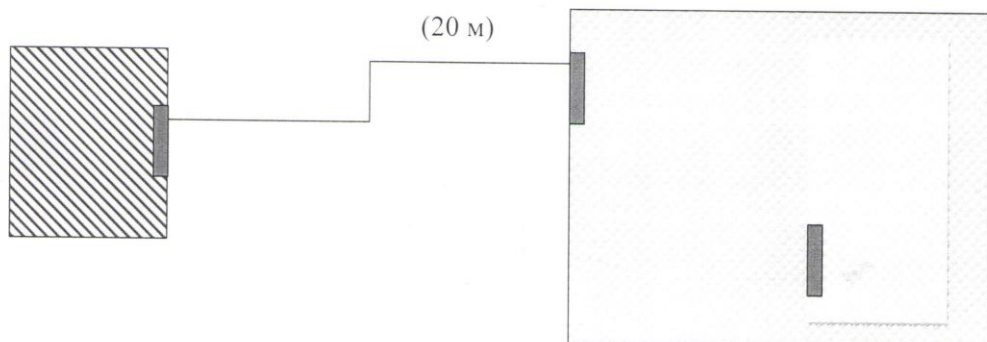
- обособленная территория



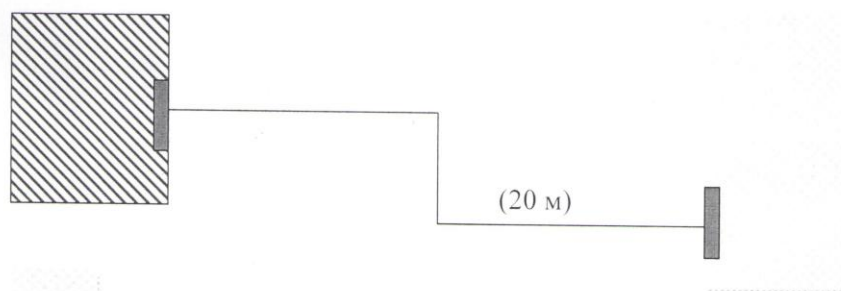
- пешеходная дорожка

Схема границ территорий прилегающих к оптовым и розничным рынкам

а) при наличии обособленной территории



б) при отсутствии обособленной территории








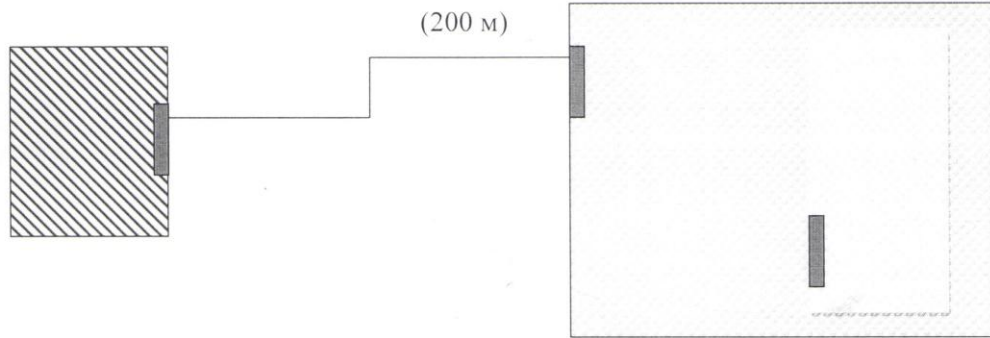
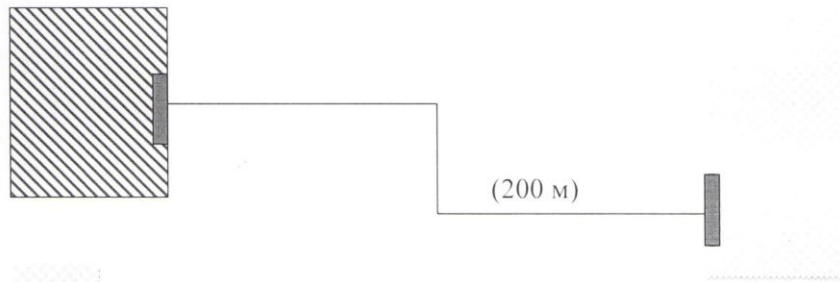
-  - вокзалы
-  - вход
-  - стационарный торговый объект
-  - обособленная территория
-  - пешеходная дорожка

Схема границ территорий прилегающих к аэропортам

а) при наличии обособленной территории



б) при отсутствии обособленной территории




- оптовые и розничные рынки



- вход



- стационарный торговый объект



- обособленная территория

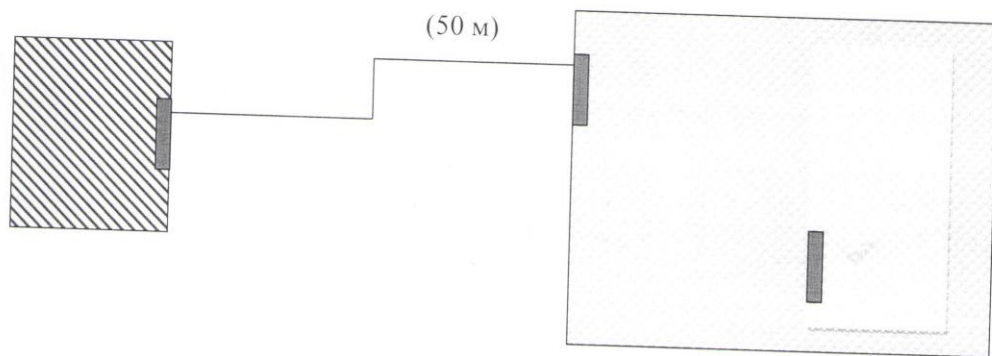


- пешеходная дорожка

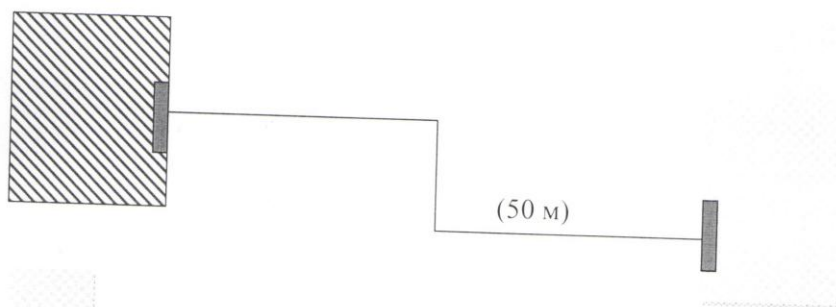


Схема границ территорий прилегающих к вокзалам и иным местам массового скопления граждан и местам нахождения источников повышенной опасности

а) при наличии обособленной территории



б) при отсутствии обособленной территории




- оптовые и розничные рынки и иные места массового скопления граждан и места нахождения источников повышенной опасности

- вход

- стационарный торговый объект

- обособленная территория





- пешеходная дорожка