



ПРИКАЗ

20.02.2025

БОЕРЫК

№ 747

Об утверждении границ территории выявленного объекта культурного наследия, расположенного по адресу: Республика Татарстан, Тетюшский муниципальный район, г. Тетюши, ул. Горького, д. 30

В соответствии с Федеральным законом от 25 июня 2002 года № 73-ФЗ «Об объектах культурного наследия (памятниках истории и культуры) народов Российской Федерации», Законом Республики Татарстан от 1 апреля 2005 года № 60-ЗРТ «Об объектах культурного наследия в Республике Татарстан», в целях обеспечения сохранения и государственной охраны выявленного объекта культурного наследия и его территории, как объекта градостроительной деятельности особого регулирования п р и к а з ы в а ю:

1. Утвердить границы территории выявленного объекта культурного наследия, расположенного по адресу: Республика Татарстан, Тетюшский муниципальный район, г. Тетюши, ул. Горького, д. 30, согласно приложению к настоящему приказу.
2. Контроль за исполнением настоящего приказа оставляю за собой.

Председатель

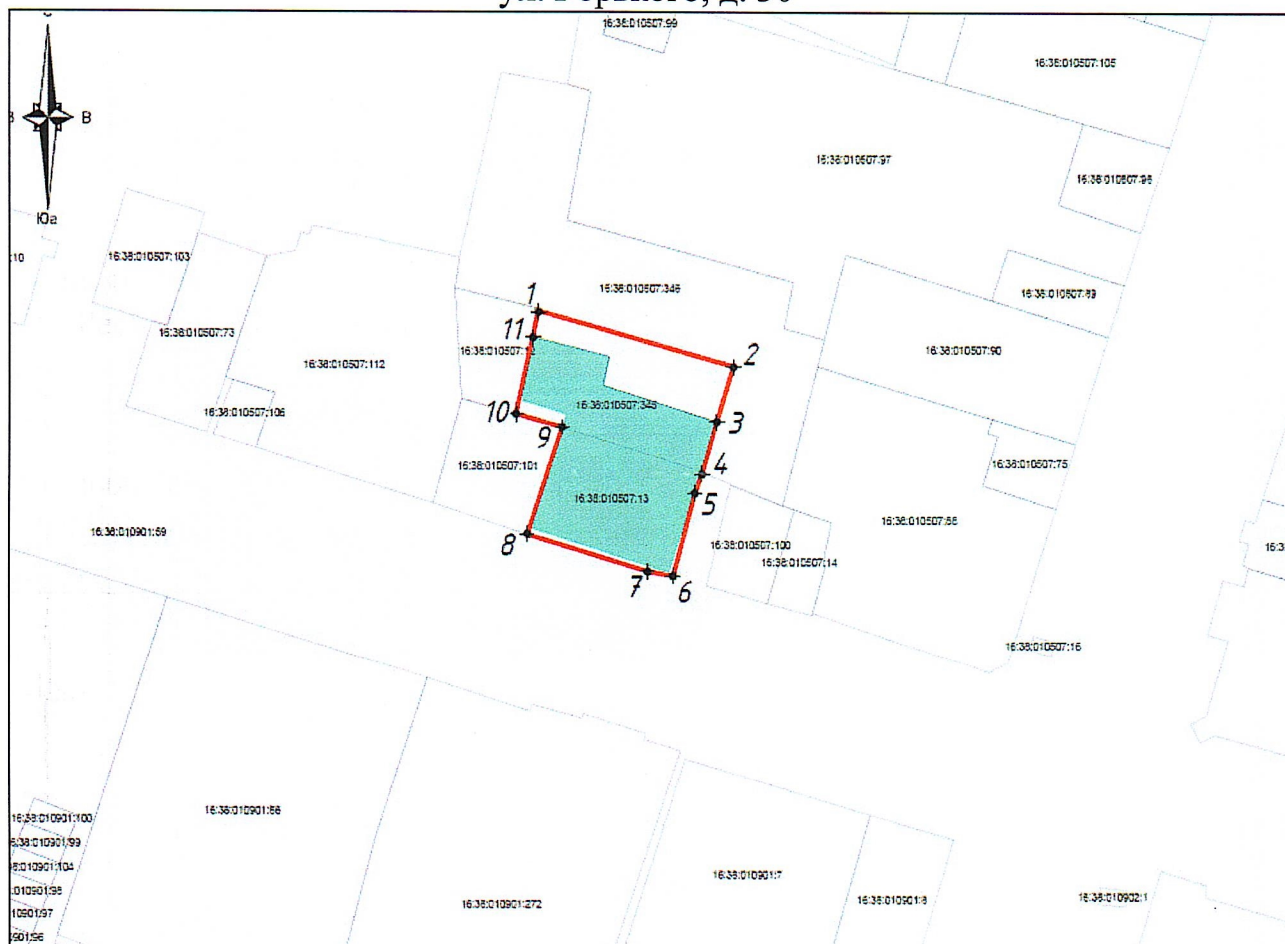
И.Н. Гушин

Приложение
к приказу Комитета
Республики Татарстан по охране
объектов культурного наследия
от 20.02 2025 года № 74-П

Границы территории





выявленного объекта культурного наследия, расположенного по адресу:
Республика Татарстан, Тетюшский муниципальный район, г. Тетюши,
ул. Горького, д. 30

Карта (схема) границ территории
выявленного объекта культурного наследия, расположенного по адресу:
Республика Татарстан, Тетюшский муниципальный район, г. Тетюши,
ул. Горького, д. 30



Масштаб 1:1000

Условные обозначения:

	- граница территории выявленного объекта культурного наследия
	- характерная точка границ территории выявленного объекта культурного наследия
	- выявленный объект культурного наследия
	- границы земельных участков по сведения ЕГРН
16:38:010507:13	- кадастровый номер земельного участка

Текстовое описание

границ территории выявленного объекта культурного наследия,
расположенного по адресу: Республика Татарстан, Тетюшский муниципальный
район, г. Тетюши, ул. Горького, д. 30

Границы территории выявленного объекта культурного, расположенного по адресу: Республика Татарстан, Тетюшский муниципальный район, г. Тетюши, ул. Горького, д. 30, проходят:

Прохождение границы		Описание прохождения границы
от точки	до точки	
1	2	3
1	2	от точки 1, расположенной на восточной границе земельного участка 16:38:010507:12, в юго-восточном направлении вдоль южного края хозяйственной постройки, на расстоянии 27,89 метра до точки 2;
2	3	от точки 2, расположенной на внутриквартальном пространстве, в юго-западном направлении в створе границы земельного участка 16:38:010507:345, на расстоянии 7,90 метра до точки 3;
3	4	от точки 3, расположенной на северо-восточном углу земельного участка 16:38:010507:13, в юго-западном направлении вдоль границы земельного участка, на расстоянии 7,38 метра до точки 4;
4	5	от точки 4, расположенной на внутриквартальном проезде, в юго-западном направлении вдоль выступающей части границы земельного участка 16:38:010507:13, на расстоянии 2,76 метра до точки 5;
5	6	от точки 5, расположенной на внутриквартальном проезде, в юго-западном направлении вдоль выступающей части границы земельного участка 16:38:010507:13, на расстоянии 11,69 метра до точки 6;
6	7	от точки 6, расположенной на тротуаре ул. Горького, в северо-западном направлении вдоль тротуара ул. Горького, на расстоянии 3,55 метра до точки 7;
7	8	от точки 7, расположенной на юго-восточном углу границы земельного участка 16:38:010507:13, в северо-западном направлении вдоль границы земельного участка, на расстоянии 17,41 метра до точки 8;
8	9	от точки 8, расположенной на юго-западном углу границы земельного участка 16:38:010507:13, в северо-восточном направлении вдоль границы земельного участка, на расстоянии 15,29 метра до точки 9;

1	2	3
9	10	от точки 9, расположенной северо-западном углу границы земельного участка 16:38:010507:13, в северо-западном направлении вдоль границы земельного участка 16:38:010507:345, на расстоянии 6,63 метра до точки 10;
10	11	от точки 10, расположенной на юго-западном углу границы земельного участка 16:38:010507:345, в северо-восточном направлении вдоль границы земельного участка, на расстоянии 10,74 метра до точки 11;
11	1	от точки 11, расположенной на северо-западном углу границы земельного участка 16:38:010507:345, в северо-восточном направлении вдоль границы земельного участка 16:38:010507:12, на расстоянии 3,59 метра до точки 1.

Таблица характерных точек

границ территории выявленного объекта культурного наследия,
расположенного по адресу: Республика Татарстан, Тетюшский муниципальный район, г. Тетюши, ул. Горького, д. 30

№ точки	Координаты точки в местной системе координат (МСК-16)	
	X	Y
1	380837.64	1287490.85
2	380830.12	1287517.70
3	380822.55	1287515.43
4	380815.46	1287513.38
5	380812.88	1287512.40
6	380801.57	1287509.44
7	380802.18	1287505.94
8	380807.32	1287489.31
9	380821.84	1287494.11
10	380823.66	1287487.73
11	380834.14	1287490.07
1	380837.64	1287490.85