



ПРИКАЗ

20.12.2024

г. Казань

БОЕРЫК

№ 694-77

О включении выявленного объекта культурного наследия «Здание уездного казначейства, здесь в 1941-1945 гг. находился эвакогоспиталь», кон. XIX – нач. XX вв., расположенного по адресу: Республика Татарстан, Бугульминский район, г. Бугульма, ул. Александра Герцена, д. 91, в единый государственный реестр объектов культурного наследия (памятников истории и культуры) народов Российской Федерации в качестве объекта культурного наследия регионального значения «Здание уездного казначейства, здесь в 1941 – 1945 гг. находился эвакогоспиталь», кон. XIX – нач. XX вв., расположенного по адресу: Республика Татарстан, Бугульминский муниципальный район, г. Бугульма, ул. Александра Герцена, д. 91, утверждению границ его территории и предмета охраны

В соответствии с Федеральным законом от 25 июня 2002 года № 73-ФЗ «Об объектах культурного наследия (памятниках истории и культуры) народов Российской Федерации», Законом Республики Татарстан от 1 апреля 2005 года № 60-ЗРТ «Об объектах культурного наследия в Республике Татарстан», на основании положительного заключения государственной историко-культурной экспертизы от 15.11.2024 п р и к а з ы в а ю:

1. Включить выявленный объект культурного наследия «Здание уездного казначейства, здесь в 1941-1945 гг. находился эвакогоспиталь», кон. XIX – нач. XX вв., расположенный по адресу: Республика Татарстан, Бугульминский район,

г. Бугульма, ул. Александра Герцена, д. 91, в единый государственный реестр объектов культурного наследия (памятников истории и культуры) народов Российской Федерации в качестве объекта культурного наследия регионального значения «Здание уездного казначейства, здесь в 1941 – 1945 гг. находился эвакогоспиталь», кон. XIX – нач. XX вв. (вид объекта – памятник), расположенного по адресу: Республика Татарстан, Бугульминский муниципальный район, г. Бугульма, ул. Александра Герцена, д. 91.

2. Утвердить границы территории объекта культурного наследия регионального значения «Здание уездного казначейства, здесь в 1941 – 1945 гг. находился эвакогоспиталь», кон. XIX – нач. XX вв., расположенного по адресу: Республика Татарстан, Бугульминский муниципальный район, г. Бугульма, ул. Александра Герцена, д. 91, согласно приложению № 1 к настоящему приказу.

3. Утвердить предмет охраны объекта культурного наследия регионального значения «Здание уездного казначейства, здесь в 1941 – 1945 гг. находился эвакогоспиталь», кон. XIX – нач. XX вв., расположенного по адресу: Республика Татарстан, Бугульминский муниципальный район, г. Бугульма, ул. Александра Герцена, д. 91, согласно приложению № 2 к настоящему приказу.

4. Отделу учета объектов культурного наследия и градостроительной деятельности обеспечить внесение сведений о границах территории указанного объекта культурного наследия в Единый государственный реестр недвижимости и единый государственный реестр объектов культурного наследия (памятников истории и культуры) народов Российской Федерации.

5. Контроль за исполнением настоящего приказа оставляю за собой.

Председатель



И.Н. Гушин

Приложение № 1
к приказу Комитета
Республики Татарстан по охране
объектов культурного наследия
от 20.12.2024 года № 694-П

Границы территории






объекта культурного наследия регионального значения
«Здание уездного казначейства, здесь в 1941 – 1945 гг. находился эвакуогоспиталь»,
кон. XIX – нач. XX вв., расположенного по адресу: Республика Татарстан,
Бугульминский муниципальный район, г. Бугульма, ул. Александра Герцена, д. 91

Карта (схема) границ территории
объекта культурного наследия регионального значения
«Здание уездного казначейства, здесь в 1941 – 1945 гг. находился эвакуогоспиталь»,
кон. XIX – нач. XX вв., расположенного по адресу: Республика Татарстан,
Бугульминский муниципальный район, г. Бугульма, ул. Александра Герцена, д. 91



Масштаб 1: 500

Условные обозначения:

	- граница территории объекта культурного наследия
	- объект культурного наследия
	- характерная точка границ территории объекта культурного наследия
	- кадастровый номер земельного участка
	- границы земельных участков по сведениям из ЕГРН

Текстовое описание границ территории
объекта культурного наследия регионального значения

«Здание уездного казначейства, здесь в 1941 – 1945 гг. находился эвакуогоспиталь»,
кон. XIX – нач. XX вв., расположенного по адресу: Республика Татарстан,
Бугульминский муниципальный район, г. Бугульма, ул. Александра Герцена, д. 91

Границы территории объекта культурного наследия регионального значения
«Здание уездного казначейства, здесь в 1941-1945 гг. находился эвакуогоспиталь»,
кон. XIX – нач. XX вв., расположенного по адресу: Республика Татарстан,
Бугульминский муниципальный район, г. Бугульма, ул. Александра Герцена, д. 91,
проходят:

Прохождение границы		Описание прохождения границы
от точки	до точки	
1	2	от точки 1 в юго-западном направлении протяженностью 17,56 м до точки 2;
2	3	от точки 2 в северо-западном направлении протяженностью 22,77 м до точки 3;
3	4	от точки 3 в юго-западном направлении протяженностью 14,48 м до точки 4;
4	5	от точки 4 в северо-западном направлении протяженностью 4,47 м до точки 5;
5	6	от точки 5 в юго-западном направлении протяженностью 1,00 м до точки 6;
6	7	от точки 6 в северо-западном направлении протяженностью 13,81 м до точки 7;
7	8	от точки 7 в северо-восточном направлении протяженностью 33,41 м до точки 8;
8	1	от точки 8 в юго-восточном направлении протяженностью 39,32 м до точки 1.

Таблица характерных точек границ территории
объекта культурного наследия регионального значения
«Здание уездного казначейства, здесь в 1941 – 1945 гг. находился эвакогоспиталь»,
кон. XIX – нач. XX вв., расположенного по адресу: Республика Татарстан,
Бугульминский муниципальный район, г. Бугульма, ул. Александра Герцена, д. 91

№	Координаты характерных точек в местной системе координат (МСК-16)	
	X	Y
1	336886.78	2350206.28
2	336873.24	2350195.09
3	336887.54	2350177.38
4	336877.28	2350167.17
5	336880.10	2350163.70
6	336879.39	2350162.99
7	336888.15	2350152.32
8	336911.79	2350175.93
1	336886.78	2350206.28

Приложение № 2
к приказу Комитета
Республики Татарстан по охране
объектов культурного наследия
от _____ года № _____

Предмет охраны*

объекта культурного наследия регионального значения

«Здание уездного казначейства, здесь в 1941 – 1945 гг. находился эвакогоспиталь»,
кон. XIX – нач. XX вв., расположенного по адресу: Республика Татарстан,
Бугульминский муниципальный район, г. Бугульма, ул. Александра Герцена, д. 91

1. Местоположение здания по красным линиям застройки ул. Гоголя и ул. Герцена.
2. Объемно-пространственная композиция двухэтажного Г - образного в плане здания.
3. Геометрия, габариты и конструктивное решение скатной крыши сложной конфигурации, ее высотные отметки по коньку и аттику.
4. Композиционное решение и архитектурно-художественное оформление фасадов, в том числе местоположение, форма, размер, художественное оформление:
 - фасад по улице Герцена разделен на три части пилястрами на втором этаже и рустованными лопатками на первом этаже, центральная часть в две оконных оси завершается треугольным фронтоном и возвышающейся над ним аттиковой стенкой с двумя столбиками по краям. Венчающий карниз под фронтом и межэтажный карниз в этой части имеют сухарики;
 - протяженный фасад по улице Гоголя состоит из двух частей, объединенных общей входной частью. Вход расположен по оси ризалита шириной в три оконных оси. Часть слева от ризалита имеет четыре оконных оси, а часть справа от ризалита - пять оконных осей. Ризалит разделен пилястрами на втором этаже и рустованными лопатками на первом этаже на три части. Средняя из них более широкая, венчается треугольным фронтоном с трехступенчатой аттиковой стенкой. В среднем простенке по оси ризалита размещен вход в здание. Над ним на втором этаже расположено широкое окно с лучковым завершением и двойным замковым камнем в центре. Двойные пилястры второго этажа имеют стилизованные пьедесталы и накладной декор. Карниз над пилястрами декорирован сухариками. Углы здания обработаны на втором этаже двойными пилястрами, а на первом – рустованными лопатками;
 - этажи на обоих уличных фасадах разделяются карнизом, декорированным сухариками и фризом с горизонтальными плоскими нишами. Окна первого этажа имеют лучковое завершение и в верхней части наличник в виде горизонтального карниза и простых свесов по краям. Арочные окна второго этажа имеют шнуровидное обрамление и двойной замковый камень. В подоконной части размещены плоские ниши. В простенках между окнами второго этажа размещены заглубленные прямоугольные ниши. Венчающий профилированный карниз, имеющий большой вынос, сильно раскрепован по углам и над пилястрами ризалитов. Углы здания увенчаны аттиковыми столбиками. По низу первого этажа проходит горизонтальная тяга, отделяющая

- торцевой (юго-западный) фасад глухой с прямоугольным чердачным окном на фронтоне;


- со стороны двора фасады не декорированы, окна обеих этажей имеют лучковое завершение.

5. Материал отделки фасадных поверхностей (не оштукатуренная кирпичная кладка) и колористическое решение фасадов.

6. Пространственно-планировочная структура интерьеров в пределах капитальных стен, местоположение лестницы.

7. Исторические капитальные стены, опорные конструкции, сводчатые перекрытия, их конструкция и материал.

Таблица предмета охраны
 объекта культурного наследия регионального значения
 «Здание уездного казначейства, здесь в 1941 – 1945 гг. находился эвакогоспиталь»,
 кон. XIX – нач. XX вв., расположенного по адресу: Республика Татарстан,
 Бугульминский муниципальный район, г. Бугульма, ул. Александра Герцена, д. 91

№	Предмет охраны	Фотофиксация основных элементов/графические материалы
1.	Местоположение здания по красным линиям застройки ул. Гоголя и ул. Герцена	 <p>Условные обозначения: - объект культурного наследия</p> <p>Рис. 1. Местоположение</p>
2.	Объемно-пространственная композиция двухэтажного Г - образного в плане здания	 <p>Рис. 2. Вид на объект культурного наследия с северной стороны</p>

3. Геометрия, габариты и конструктивное решение скатной крыши сложной конфигурации, ее высотные отметки по коньку и аттику



Рис. 3. Вид объекта на аэрофотоснимке 2021г.

4. Композиционное решение и архитектурно-художественное оформление фасадов, в том числе местоположение, форма, размер, художественное оформление:

- фасад по улице Герцена разделен на три части пилястрами на втором этаже и рустованными лопатками на первом этаже, центральная часть в две оконных оси завершается треугольным фронтоном и возвышающейся над ним аттиковой стенкой с двумя столбиками по краям. Венчающий карниз под фронтом и межэтажный карниз в этой части имеют сухарики;

- протяженный фасад по улице Гоголя состоит из двух частей, объединенных общей входной частью. Вход расположен по оси ризалита шириной в три оконных оси. Часть слева от ризалита имеет четыре



Рис. 4. Фасад по улице Герцена.



Рис. 5. Фасад по улице Гоголя.

оконных оси, а часть справа от ризалита - пять оконных осей. Ризалит разделен пилястрами на втором этаже и рустованными лопатками на первом этаже на три части. Средняя из них более широкая, венчается треугольным фронтоном с трехступенчатой аттиковой стенкой. В среднем простенке по оси ризалита размещен вход в здание. Над ним на втором этаже расположено широкое окно с лучковым завершением и двойным замковым камнем в центре. Двойные пилястры второго этажа имеют стилизованные пьедесталы и накладной декор. Карниз над пилястрами декорирован сухариками. Углы здания обработаны на втором этаже двойными пилястрами, а на первом – рустованными лопатками; - этажи на обоих уличных фасадах разделяются карнизом, декорированным сухариками и фризом с горизонтальными плоскими нишами. Окна первого этажа имеют лучковое завершение и в верхней части наличник в виде горизонтального карниза и простых свесов по краям. Арочные окна второго этажа имеют шнуровидное обрамление и двойной замковый камень. В подоконной части размещены плоские



Рис. 6. Фрагмент фасада по улице Гоголя, входная часть.



Рис. 7. Торцевой юго-западный фасад

ниши. В простенках между окнами второго этажа размещены заглубленные прямоугольные ниши. Венчающий профилированный карниз, имеющий большой вынос, сильно раскрепован по углам и над пилястрами ризалитов. Углы здания увенчаны аттиковыми столбиками. По низу первого этажа проходит горизонтальная тяга, отделяющая подоконный фриз, декорированный под каждым окном прямоугольной нишей. От цоколя фриз также отделен тягой;

- торцевой (юго-западный) фасад глухой с прямоугольным чердачным окном на фронтоне;
- со стороны двора фасады не декорированы, окна обеих этажей имеют лучковое завершение



Рис. 8. Дворовый фасад

5. Материал отделки фасадных поверхностей (не оштукатуренная кирпичная кладка) и колористическое решение фасадов



Рис. 9. Фрагмент фасада, кирпичная кладка




		
6.	<p>Пространственно-планировочная структура интерьеров в пределах капитальных стен, местоположение лестницы</p>	
7.	<p>Исторические капитальные стены, опорные конструкции, сводчатые перекрытия, их конструкция и материал</p>	

Рис. 10. Колористическое решение фасадов

Рис. 11. Вид с лестничной площадки второго этажа

Рис. 12. Вид лестницы сбоку



Рис. 13. Опорные конструкции второго этажа