



ПРИКАЗ

20.10.2024

БОЕРЫК

№ 693-П

О включении выявленного объекта культурного наследия «Комплекс застройки зданий ликеро-водочного завода», кон. XIX-нач. XX вв., расположенного по адресу: Республика Татарстан, Бугульминский район, г. Бугульма, ул. Казанская, 4, в единый государственный реестр объектов культурного наследия (памятников истории и культуры) народов Российской Федерации в качестве объекта культурного наследия регионального значения «Комплекс Бугульминского казенного винного склада», кон. XIX – нач. XX вв., расположенного по адресу: Республика Татарстан, Бугульминский муниципальный район, г. Бугульма, ул. Казанская, д. 4, утверждении границ его территории и предмета охраны

В соответствии с Федеральным законом от 25 июня 2002 года № 73-ФЗ «Об объектах культурного наследия (памятниках истории и культуры) народов Российской Федерации», Законом Республики Татарстан от 1 апреля 2005 года № 60-ЗРТ «Об объектах культурного наследия в Республике Татарстан», положительным заключением государственной историко-культурной экспертизы от 06.12.2024 п р и к а з ы в а ю:

1. Включить выявленный объект культурного наследия «Комплекс застройки зданий ликеро-водочного завода», кон. XIX-нач. XX вв., расположенный по адресу: Республика Татарстан, Бугульминский муниципальный район, г. Бугульма, ул. Казанская, 4, в единый государственный реестр объектов культурного наследия (памятников истории и культуры) народов Российской Федерации в качестве объекта культурного наследия регионального значения «Комплекс Бугульминского казенного винного склада», кон. XIX-нач. XX вв. (вид объекта-ансамбль), расположенного по адресу: Республика Татарстан, Бугульминский муниципальный район, г. Бугульма, ул. Казанская, д. 4, и объекты культурного наследия в его составе, согласно приложению № 1 к настоящему приказу.

2. Утвердить границы территории объекта культурного наследия регионального значения «Комплекс Бугульминского казенного винного склада», кон. XIX- нач. XX вв., расположенного по адресу: Республика Татарстан, Бугульминский муниципальный район, г. Бугульма, ул. Казанская, д. 4, согласно приложению № 2 к настоящему приказу.

3. Утвердить предмет охраны объекта культурного наследия регионального значения «Комплекс Бугульминского казенного винного склада», кон. XIX- нач. XX вв., расположенного по адресу: Республика Татарстан, Бугульминский муниципальный район, г. Бугульма, ул. Казанская, д. 4, согласно приложению № 3 к настоящему приказу.

4. Утвердить предмет охраны объекта культурного наследия регионального значения «Главный корпус», расположенного по адресу: Республика Татарстан, Бугульминский муниципальный район, г. Бугульма, ул. Казанская, д. 4, согласно приложению № 4 к настоящему приказу.

5. Утвердить предмет охраны объекта культурного наследия регионального значения «Южный флигель с хозяйственной пристройкой», расположенного по адресу: Республика Татарстан, Бугульминский муниципальный район, г. Бугульма, ул. Казанская, д. 5, согласно приложению № 3 к настоящему приказу.

6. Утвердить предмет охраны объекта культурного наследия регионального значения «Северный флигель», расположенного по адресу: Республика Татарстан, Бугульминский муниципальный район, г. Бугульма, ул. Казанская, д. 4, согласно приложению № 6 к настоящему приказу.

7. Утвердить предмет охраны объекта культурного наследия регионального значения «Здание цистерн», расположенного по адресу: Республика Татарстан, Бугульминский муниципальный район, г. Бугульма, ул. Казанская, д. 4, согласно приложению № 7 к настоящему приказу.

8. Утвердить предмет охраны объекта культурного наследия регионального значения «Ограда», расположенного по адресу: Республика Татарстан, Бугульминский муниципальный район, г. Бугульма, ул. Казанская, д. 4, согласно приложению № 8 к настоящему приказу.

9. Отделу учета объектов культурного наследия и градостроительной деятельности обеспечить внесение сведений о границах территории указанного объекта культурного наследия в Единый государственный реестр недвижимости и единый государственный реестр объектов культурного наследия (памятников истории и культуры) народов Российской Федерации.

10. Контроль за исполнением настоящего приказа оставляю за собой.

Председатель



И.Н. Гущин

Приложение № 1
к приказу Комитета
Республики Татарстан по охране
объектов культурного наследия
от 20.12 2024 года № 693-17

Выявленные объекты культурного наследия, включаемые в единый государственный реестр объектов культурного наследия (памятников истории и культуры) народов Российской Федерации в качестве объектов культурного наследия регионального значения

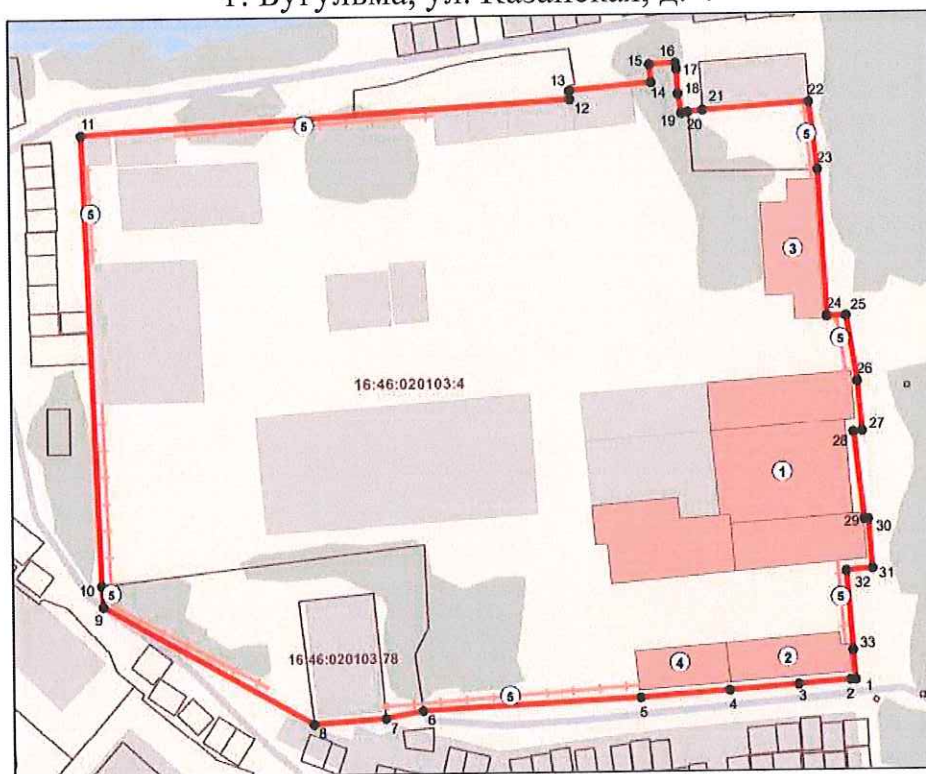
№ п/п	Наименование, даты создания, основных изменений (перестроек), автор, вид объекта	Местонахождение объекта культурного наследия
1.	«Комплекс Бугульминского казенного винного склада», кон. XIX-нач. XX вв. (вид объекта – ансамбль)	Республика Татарстан, Бугульминский муниципальный район, г. Бугульма, ул. Казанская, д. 4
2.	«Главный корпус» (вид объекта – памятник)	Республика Татарстан, Бугульминский муниципальный район, г. Бугульма, ул. Казанская, д. 4
3.	«Южный флигель с хозяйственной пристройкой» (вид объекта – памятник)	Республика Татарстан, Бугульминский муниципальный район, г. Бугульма, ул. Казанская, д. 4
4.	«Северный флигель» (вид объекта – памятник)	Республика Татарстан, Бугульминский муниципальный район, г. Бугульма, ул. Казанская, д. 4
5.	«Здание цистерн» (вид объекта – памятник)	Республика Татарстан, Бугульминский муниципальный район, г. Бугульма, ул. Казанская, д. 4
6.	«Ограда» (вид объекта – памятник)	Республика Татарстан, Бугульминский муниципальный район, г. Бугульма, ул. Казанская, д. 4

Приложение № 2
к приказу Комитета
Республики Татарстан по охране
объектов культурного наследия
от 20.12 2024 года № 693-17





Границы территории

объекта культурного наследия регионального значения
«Комплекс Бугульминского казенного винного склада», кон. XIX-нач. XX вв.,
расположенного по адресу: Республика Татарстан, Бугульминский муниципальный
район, г. Бугульма, ул. Казанская, д. 4

Карта (схема) границ территории объекта культурного наследия
регионального значения «Комплекс Бугульминского казенного винного
склада», кон. XIX-нач. XX вв., расположенного по адресу: Республика
Татарстан, Бугульминский муниципальный район,
г. Бугульма, ул. Казанская, д. 4



Условные обозначения:

	- объект культурного наследия регионального значения «Комплекс Бугульминского казенного винного склада», кон. XIX- нач. XX вв. (ансамбль): 1. «Главный корпус»; 2. «Южный флигель с хозяйственной пристройкой»; 3. «Северный флигель»; 4. «Здание цистерн»; 5. «Ограда»
	- граница территории объекта культурного наследия
	- поворотные точки границ территории объекта культурного наследия
	- границы земельных участков по сведениям ЕГРН
16:46:020103:4	- кадастровый номер земельного участка

Текстовое описание

границ территории объекта культурного наследия регионального значения «Комплекс Бугульминского казенного винного склада», кон. XIX-нач. XX вв., расположенного по адресу: Республика Татарстан, Бугульминский муниципальный район, г. Бугульма, ул. Казанская, д. 4

Границы территории объекта культурного наследия регионального значения «Комплекс Бугульминского казенного винного склада», кон. XIX-нач. XX вв., расположенного по адресу: Республика Татарстан, Бугульминский муниципальный район, г. Бугульма, ул. Казанская, д. 4, проходят:

Прохождение границы		Описание прохождения границы
от точки	до точки	
1	2	3
1	2	от точки 1 с координатами 337760.29 2348963.26 в юго-западном направлении протяженностью 1 м до точки 2;
2	3	от точки 2 в юго-западном направлении протяженностью 11,48 м до точки 3;
3	4	от точки 3 в юго-западном направлении протяженностью 15,13 м до точки 4;
4	5	от точки 4 в юго-западном направлении протяженностью 19,61 м до точки 5;
5	6	от точки 5 в юго-западном направлении протяженностью 47,76 м до точки 6;
6	7	от точки 6 в юго-западном направлении протяженностью 8,13 м до точки 7;
7	8	от точки 7 в юго-западном направлении протяженностью 15,8 м до точки 8;
8	9	от точки 8 в северо-западном направлении протяженностью 52,8 м до точки 9;
9	10	от точки 9 в северо-западном направлении протяженностью 4,5 м до точки 10;
10	11	от точки 10 в северо-западном направлении протяженностью 98,13 м до точки 11;
11	12	от точки 11 в северо-восточном направлении протяженностью 107,44 м до точки 12;
12	13	от точки 12 в северо-западном направлении протяженностью 1,9 м до точки 13;
13	14	от точки 13 в северо-восточном направлении протяженностью 17,91 м до точки 14;
14	15	от точки 14 в северо-западном направлении протяженностью 3,92 м до точки 15;
15	16	от точки 15 в северо-восточном направлении протяженностью 5,8 м до точки 16;

1	2	3
16	17	от точки 16 в юго-восточном направлении протяженностью 1,27 м до точки 17;
17	18	от точки 17 в юго-восточном направлении протяженностью 5,37 м до точки 18;
18	19	от точки 18 в юго-восточном направлении протяженностью 4,37 м до точки 19;
19	20	от точки 19 в северо-восточном направлении протяженностью 25,46 м до точки 20;
20	21	от точки 20 в северо-восточном направлении протяженностью 3,35 м до точки 21;
21	22	от точки 21 в северо-восточном направлении протяженностью 23,31 м до точки 22;
22	23	от точки 22 в юго-восточном направлении протяженностью 14,78 м до точки 23;
23	24	от точки 23 в юго-восточном направлении протяженностью 31,96 м до точки 24;
24	25	от точки 24 в юго-восточном направлении протяженностью 4,18 м до точки 25;
25	26	от точки 25 в юго-восточном направлении протяженностью 14,47 м до точки 26;
26	27	от точки 26 в юго-восточном направлении протяженностью 10,92 м до точки 27;
27	28	от точки 27 в юго-западном направлении протяженностью 1,87 м до точки 28;
28	29	от точки 28 в юго-восточном направлении протяженностью 19,17 м до точки 29;
29	30	от точки 29 в северо-восточном направлении протяженностью 0,81 м до точки 30;
30	31	от точки 30 в юго-восточном направлении протяженностью 10,85 м до точки 31;
31	32	от точки 31 в юго- западном направлении протяженностью 5,6 м до точки 32;
32	33	от точки 32 в юго-восточном направлении протяженностью 17,21 м до точки 33;
33	1	от точки 33 в юго-восточном направлении протяженностью 6,45 м до точки 1.

Таблица характерных точек

границ территории объекта культурного наследия регионального значения
«Комплекс Бугульминского казенного винного склада», кон. XIX-нач. XX вв.,
расположенного по адресу: Республика Татарстан, Бугульминский
муниципальный район,
г. Бугульма, ул. Казанская, д. 4

№ точки	Координаты точки в местной системе координат (МСК-16)	
	X	Y
1	337760.29	2348963.26
2	337760.22	2348962.26
3	337759.36	2348950.81
4	337758.26	2348935.71
5	337756.86	2348916.14
6	337754.39	2348868.44
7	337752.82	2348860.27
8	337751.67	2348844.51
9	337777.61	2348798.46
10	337782.12	2348798.21
11	337880.19	2348794.54
12	337887.07	2348901.77
13	337889.04	2348901.81
14	337890.61	2348919.66
15	337894.52	2348919.39
16	337894.76	2348925.21
17	337893.50	2348925.36
18	337888.13	2348925.68
19	337883.82	2348926.40
20	337884.07	2348927.67
21	337884.51	2348931.00
22	337886.03	2348954.27
23	337871.34	2348956.01
24	337839.43	2348957.78
25	337839.53	2348961.96
26	337825.25	2348964.32
27	337814.36	2348965.25
28	337814.20	2348963.38
29	337795.14	2348965.48
30	337795.20	2348966.30
31	337784.38	2348967.15
32	337783.90	2348961.50
33	337766.73	2348962.77
1	337760.29	2348963.26

Приложение № 3
к приказу Комитета
Республики Татарстан по охране
объектов культурного наследия
от 20.12 2024 года № 693-П

Предмет охраны

объекта культурного наследия регионального значения
«Комплекс Бугульминского казенного винного склада», кон. XIX-нач. XX вв.,
расположенного по адресу: Республика Татарстан, Бугульминский
муниципальный район, г. Бугульма, ул. Казанская, д. 4

1. Местоположение и градостроительные характеристики ансамбля, выходящего на красную линию ул. Казанская, участвующего в формировании фронта застройки, его роль в композиционно-планировочной структуре домовладения, квартала и в окружающей застройке.

2. Объёмно-пространственная композиция ансамбля, состоящего из пяти объектов культурного наследия регионального значения:

- «Главный корпус»;
- «Южный флигель с хозяйственной пристройкой»;
- «Северный флигель»;
- «Здание цистерн»;
- «Ограда».

3. Видовые раскрытия главных фасадов зданий и сооружений, входящих в ансамбль со стороны ул. Казанская.

*Предмет охраны может быть изменен по результатам комплексных и научных исследований и проведения реставрационных работ.

Таблица предмета охраны
 объекта культурного наследия регионального значения
 «Комплекс Бугульминского казенного винного склада», кон. XIX- нач. XX вв.,
 расположенного по адресу: Республика Татарстан, Бугульминский
 муниципальный район, г. Бугульма,
 ул. Казанская, д. 4

№ п/п	Предмет охраны	Фотофиксация основных элементов/графические материалы
1.	<p>Местоположение и градостроительные характеристики ансамбля, выходящего на красную линию ул. Казанская, участвующего в формировании фронта застройки, его роль в композиционно-планировочной структуре домовладения, квартала и в окружающей застройке</p>	 <p>Условные обозначения:  - объект культурного наследия</p> <p>Рис.1. Местоположение объекта</p>  <p>Рис.2. Вид на северо-запад. Общий вид</p>
2.	<p>Объемно-пространственная композиция ансамбля, состоящего из пяти объектов культурного наследия регионального значения:</p> <ul style="list-style-type: none"> - «Главный корпус»; - «Южный флигель с хозяйственной пристройкой»; - «Северный флигель»; - «Здание цистерн»; - «Ограда» 	 <p>Рис.3. Вид на юго-запад. Главный фасад</p>

3. Видовые раскрытия главных фасадов зданий и сооружений, входящих в ансамбль со стороны ул. Казанская



Рис.4. Вид на юго-запад. Главный фасад

Приложение № 4
к приказу Комитета
Республики Татарстан по охране
объектов культурного наследия
от _____ 2024 года № _____

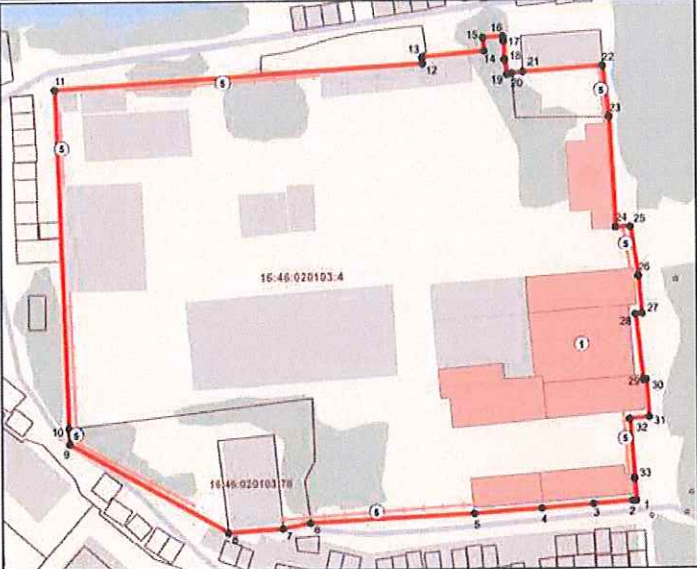



Предмет охраны

объекта культурного наследия регионального значения
«Главный корпус», расположенного по адресу: Республика Татарстан,
Бугульминский муниципальный район, г. Бугульма, ул. Казанская, д. 4

1. Местоположение и градостроительные характеристики здания, выходящего на красную линию ул. Казанская, участвующего в формировании фронта застройки, его роль в композиционно-планировочной структуре домовладения, квартала и в окружающей застройке.
2. Объемно-пространственная структура здания, в том числе его габариты, конфигурация, высотные отметки по карнизу первого и второго этажей.
3. Композиционное решение и архитектурно-художественное оформление главного и дворовых фасадов, включая местоположение, форму, размер, художественное оформление оконных проемов с лучковой перемычкой, люкарн, многоступенчатых венчающих карнизов ризалитов, двухрядный венчающий карниз с сухариками центральной части, рустовки, лопатки, сухарики, городки, подоконные гурты, междуэтажные кессоны и филенки, а также белокаменные вставки дверного портала дворового фасада (левое крыло).
4. Характер отделки фасадных поверхностей: неоштукатуренный кирпич.
5. Колористическое решение фасадов (красный кирпич, белый камень).
6. Пространственно-планировочная структура интерьеров в пределах капитальных стен и перекрытий, сводов Монье, системы перекрытий из чугунных колонн и металлических двутавровых балок.
7. Материал капитальных стен и сводов (кирпич).

*Предмет охраны может быть изменен по результатам комплексных и научных исследований и проведения реставрационных работ.

Таблица предмета охраны
 объекта культурного наследия регионального значения
 «Главный корпус», расположенного по адресу: Республика Татарстан,
 Бугульминский муниципальный район, г. Бугульма,
 ул. Казанская, д. 4

№ п/п	Предмет охраны	Фотофиксация основных элементов/графические материалы
1.	<p>И</p> <p>Местоположение и градостроительные характеристики здания, выходящего на красную линию ул. Казанская, участвующего в формировании фронта застройки, его роль в композиционно-планировочной структуре домовладения, квартала и в окружающей застройке</p>	 <p>Условные обозначения:  - объект культурного наследия (1)</p> <p>Рис.1. Местоположение объекта</p>  <p>Рис.2. Вид на юго-запад. Общий вид</p>
2.	<p>Объемно-пространственная структура здания, в том числе его габариты, конфигурация, высотные отметки по карнизу первого и второго этажей</p>	 <p>Рис.3. Вид на запад</p>

3. Композиционное решение и архитектурно-художественное оформление главного и дворовых фасадов, включая местоположение, форму, размер, художественное оформление оконных проемов с лучковой перемычкой, люкарн, многоступенчатых венчающих карнизов ризалитов, двухрядный венчающий карниз с сухариками центральной части, рустовки, лопатки, сухарики, городки, подоконные гурты, междуэтажные кессоны и филенки, а также белокаменные вставки дверного портала дворового фасада (левое крыло)



Рис.4. Вид на северо-запад. Главный фасад



Рис.5. Оконные проемы



Рис.6. Оконные проемы



Рис.7. Вид на северо-восток




4.	Характер отделки фасадных поверхностей: нештукатуренный кирпич	
5.	Колористическое решение фасадов (красный кирпич, белый камень)	
6.	Пространственно-планировочная структура интерьеров в пределах капитальных стен и перекрытий, сводов Монье, системы перекрытий из чугунных колонн и металлических двутавровых балок	
7.	Материал капитальных стен и сводов (кирпич)	

Рис.8. Отделка фасадных поверхностей

Рис.9. Колористическое решение

Рис.10. Помещение первого этажа «Главного корпуса»

Приложение № 5
к приказу Комитета
Республики Татарстан по охране
объектов культурного наследия
от 20.12 2024 года № 693-П

Предмет охраны

объекта культурного наследия регионального значения
«Южный флигель с хозяйственной пристройкой», расположенного по адресу:
Республика Татарстан, Бугульминский муниципальный район, г. Бугульма,
ул. Казанская, д. 4

1. Местоположение и градостроительные характеристики здания, выходящего на красную линию ул. Казанская, участвующего в формировании фронта застройки, его роль в композиционно-планировочной структуре домовладения, квартала и в окружающей застройке.

2. Объемно-пространственная структура одноэтажного здания, в том числе его габариты, конфигурация, высотные отметки по карнизу.

3. Композиционное решение и архитектурно-художественное оформление фасадов, в том числе местоположение, форма, размер, художественное оформление оконных проемов с лучковой перемычкой, светелок, многоступенчатых венчающих карнизов с сухариками, лопаток, полуналичников на хозяйственной пристройке.

4. Характер отделки фасадных поверхностей: неоштукатуренный кирпич. Колористическое решение фасадов (красный кирпич). Конфигурация, отметки, материал кровли.

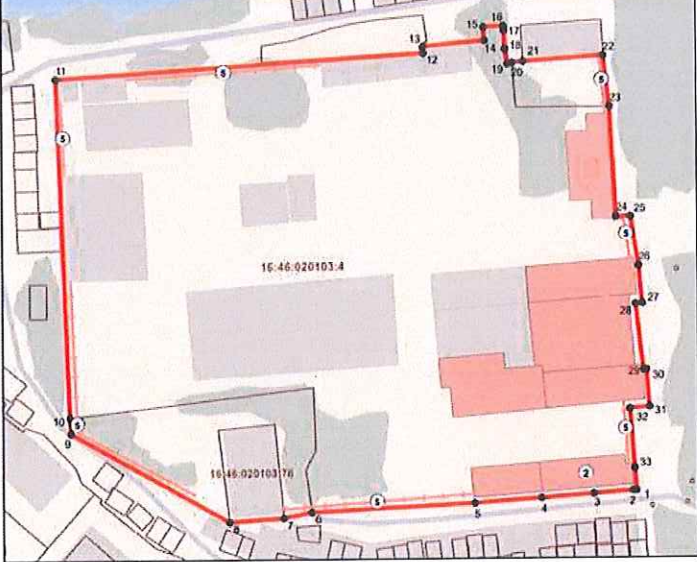


5. Конфигурация, отметки, материал кровли.





6. Пространственно-планировочная структура интерьеров в пределах капитальных стен и перекрытий.

7. Материал капитальных стен и сводов (кирпич).

*Предмет охраны может быть изменен по результатам комплексных и научных исследований и проведения реставрационных работ.

Таблица предмета охраны
 объекта культурного наследия регионального значения
 «Южный флигель с хозяйственной пристройкой», расположенного по адресу:
 Республика Татарстан, Бугульминский муниципальный район, г. Бугульма,
 ул. Казанская, д. 4

№ п/п	Предмет охраны	Фотофиксация основных элементов/графические материалы
1.	<p>И</p> <p>Местоположение градостроительные характеристики здания, выходящего на красную линию ул. Казанская, участвующего в формировании фронта застройки, его роль в композиционно-планировочной структуре домовладения, квартала и в окружающей застройке</p>	 <p>Условные обозначения:  - объект культурного наследия (2)</p> <p>Рис.1. Местоположение объекта</p>  <p>Рис.2. Вид на северо-восток. Общий вид</p>
2.	<p>Объемно-пространственная структура одноэтажного здания, в том числе его габариты, конфигурация, высотные отметки по карнизу</p>	 <p>Рис.3. Вид на северо-запад</p>

3.	Композиционное решение и архитектурно-художественное оформление фасадов, в том числе местоположение, форма, размер, художественное оформление оконных проемов с лучковой перемычкой, светелок, многоступенчатых венчающих карнизов с сухариками, лопаток, полуналичников на хозяйственной пристройке	
		Рис.4. Вид на юго-восток
		
		Рис.5. Вид на юг.Оконные проемы
4.	Характер отделки фасадных поверхностей: неоштукатуренный кирпич. Колористическое решение фасадов (красный кирпич)	
		Рис.6. Отделка фасадных поверхностей
5.	Конфигурация, отметки, материал кровли	
		Рис.7. Кровля

6.	Пространственно-планировочная структура интерьеров в пределах капитальных стен и перекрытий	 <p data-bbox="979 602 1230 636">Рис.8. Помещение</p>  <p data-bbox="979 1108 1230 1142">Рис.9. Помещение</p>
7.	Материал капитальных стен и сводов (кирпич)	-

Приложение № 6
к приказу Комитета
Республики Татарстан по охране
объектов культурного наследия
от 20.12 2024 года № 693-17

Предмет охраны

объекта культурного наследия регионального значения
«Северный флигель», расположенного по адресу: Республика Татарстан,
Бугульминский муниципальный район, г. Бугульма,
ул. Казанская, д. 4

1. Местоположение и градостроительные характеристики здания, выходящего на красную линию ул. Казанская, участвующего в формировании фронта застройки, его роль в композиционно-планировочной структуре домовладения, квартала и в окружающей застройке.
2. Объемно-пространственная структура двухэтажного здания, в том числе его габариты, конфигурация, высотные отметки по карнизу первого этажа и второго этажей.
3. Композиционное решение и архитектурно-художественное оформление фасадов, в том числе местоположение, форма, размер, художественное оформление оконных проемов с лучковой перемычкой, ниша на главном фасаде со ступенчатым наличником, карнизов с сухариками, лопаток, подоконного профильного карниза.
4. Характер отделки фасадных поверхностей: неоштукатуренный кирпич. Колористическое решение фасадов (красный кирпич). Колористическое решение фасадов (красный кирпич).
5. Конфигурация, отметки, материал кровли.
6. Пространственно-планировочная структура интерьеров в пределах капитальных стен и перекрытий.
7. Материал капитальных стен и сводов (кирпич).

*Предмет охраны может быть изменен по результатам комплексных и научных исследований и проведения реставрационных работ.

Таблица предмета охраны
 объекта культурного наследия регионального значения
 «Северный флигель», расположенного по адресу: Республика Татарстан,
 Бугульминский муниципальный район, г. Бугульма,
 ул. Казанская, д. 4

№ п/п	Предмет охраны	Фотофиксация основных элементов/графические материалы
1.	Местоположение и градостроительные характеристики здания, выходящего на красную линию ул. Казанская, участвующего в формировании фронта застройки, его роль в композиционно-планировочной структуре домовладения, квартала и в окружающей застройке	 <p>Условные обозначения:  - объект культурного наследия (3)</p> <p>Рис.1. Местоположение объекта</p>
2.	Объемно-пространственная структура двухэтажного здания, в том числе его габариты, конфигурация, высотные отметки по карнизу первого этажа и второго этажей	 <p>Рис.2. Вид на северо-восток</p>
3.	Композиционное решение и архитектурно-художественное оформление фасадов, в том числе местоположение, форма, размер, художественное оформление оконных проемов с лучковой перемычкой, ниша на главном фасаде со ступенчатым наличником, карнизов с сухариками, лопаток, подоконного профильного карниза	 <p>Рис.3. Вид на запа.</p>





		
4.	<p>Характер отделки фасадных поверхностей: неоштукатуренный кирпич. Колористическое решение фасадов (красный кирпич)</p>	
5.	<p>Конфигурация, материал кровли, отметки,</p>	
6.	<p>Пространственно-планировочная структура интерьеров в пределах капитальных стен и перекрытий</p>	

Рис.4. Оконные проемы

Рис.5. Отделка фасадных поверхностей

Рис.6. Кровля

Рис.7. Помещение «Северного флигеля»



Рис.8. Помещение «Северного флигеля»

7. Материал капитальных стен и сводов (кирпич).

Приложение № 7
к приказу Комитета
Республики Татарстан по охране
объектов культурного наследия
от 20.12 2024 года № 69397

Предмет охраны

объекта культурного наследия регионального значения
«Здание цистерн», расположенного по адресу: Республика Татарстан,
Бугульминский муниципальный район, г. Бугульма,
ул. Казанская, д. 4

1. Местоположение и градостроительные характеристики здания, его роль в композиционно-планировочной структуре домовладения, квартала и в окружающей застройке.
2. Объемно-пространственная структура двухэтажного здания, в том числе его габариты, конфигурация, высотные отметки по карнизу первого этажа и второго этажей.
3. Композиционное решение и архитектурно-художественное оформление фасадов, в том числе местоположение, форма, размер, художественное оформление оконных проемов с лучковыми перемычками, двурядного венчающего карниза с сухариками, лопаток, сандриков второго этажа.
4. Конфигурация, отметки, материал кровли.
5. Характер отделки фасадных поверхностей: неоштукатуренный красный кирпич. Колористическое решение фасадов (красный кирпич).
6. Пространственно-планировочная структура интерьеров в пределах капитальных стен, перекрытий, кровли.
7. Материал капитальных стен (кирпич), перекрытий, кровли (натуральное дерево).
8. Архитектурно-художественное оформление интерьеров, включая деревянные лестничные марши, ограждения и перила лестниц, дубовые балки с фигурным выпуском и металлические двутавры, металлические клепаные резервуары для хранения спирта с элементами оборудования и деревянными вертикальными балками, открытая стропильная система.

*Предмет охраны может быть изменен по результатам комплексных и научных исследований и проведения реставрационных работ.

Таблица предмета охраны
 объекта культурного наследия регионального значения
 «Здание цистерн», расположенного по адресу: Республика Татарстан,
 Бугульминский муниципальный район, г. Бугульма,
 ул. Казанская, д. 4

№ п/п	Предмет охраны	Фотофиксация основных элементов/графические материалы
1.	Местоположение и градостроительные характеристики здания, его роль в композиционно-планировочной структуре домовладения, квартала и в окружающей застройке	 <p>Условные обозначения:  - объект культурного наследия (4)</p> <p>Рис.1. Местоположение объекта</p>  <p>Рис.2. Общий вид</p>
2.	Объемно-пространственная структура двухэтажного здания, в том числе его габариты, конфигурация, высотные отметки по карнизу первого этажа и второго этажей	 <p>Рис.3. Вид на юг</p>





3.	Композиционное решение и архитектурно-художественное оформление фасадов, в том числе местоположение, форма, размер, художественное оформление оконных проемов с лучковыми перемычками, двурядного венчающего карниза с сухариками, лопаток, сандриков второго этажа	
4.	Конфигурация, отметки, материал кровли	
5.	Характер отделки фасадных поверхностей: неоштукатуренный красный кирпич. Колористическое решение фасадов (красный кирпич)	
6.	Пространственно-планировочная структура интерьеров в пределах капитальных стен, перекрытий, кровли	-
7.	Материал капитальных стен (кирпич), перекрытий, кровли (натуральное дерево)	-
8.	Архитектурно-художественное оформление интерьеров, включая деревянные лестничные марши, ограждения и перила лестниц, дубовые балки с фигурным выпуском и металлические двутавры, металлические клепаные резервуары для хранения спирта с элементами оборудования и деревянными вертикальными балками, открытая стропильная система	

Рис.4. Вид на юго-восток. Оконные проемы

Рис.5. Крыша

Рис.6. Колористическое решение

Рис.7. Антресольный этаж «Здания Цистерн»




Рис.8. Первый уровень «Здания Цистерн»




Рис.9-10. Первый уровень «Здания Цистерн»,
вид от Входа



Рис.11. Деревянная лестница на антресольный
этаж «Здания Цистерн»

Приложение № 8
к приказу Комитета
Республики Татарстан по охране
объектов культурного наследия
от 22.12 2024 года № 69377

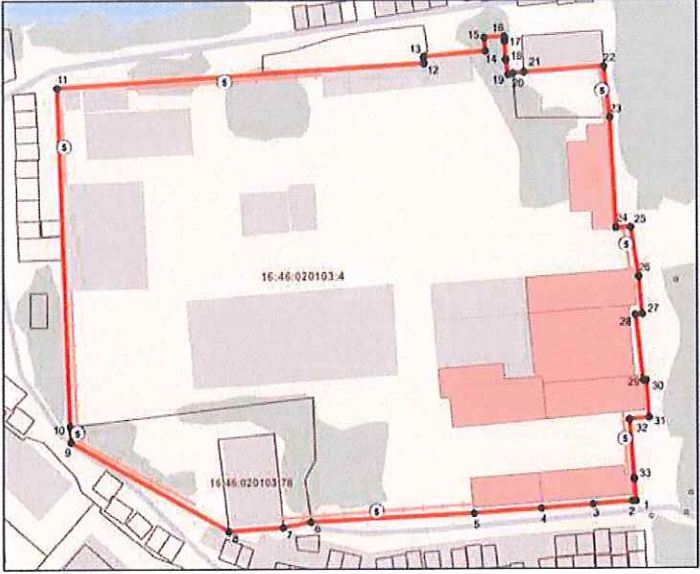



Предмет охраны

объекта культурного наследия регионального значения
«Ограда», расположенного по адресу: Республика Татарстан, Бугульминский
муниципальный район, г. Бугульма,
ул. Казанская, д. 4

1. Местоположение и градостроительные характеристики ограды, ее роль в композиционно-планировочной структуре домовладения, квартала и в окружающей застройке.
2. Объемно-пространственная структура ограды, в том числе габариты, конфигурация, высотные отметки по коньку металлической двускатной обшивки.
3. Композиционное решение и архитектурно-художественное оформление ограды, в том числе местоположение, форма, размер, художественное оформление элементов ограды – столбиков, венчающего карниза с сухариками.
4. Характер отделки поверхностей ограды: неоштукатуренный красный кирпич. Колористическое решение ограды (красный кирпич).

*Предмет охраны может быть изменен по результатам комплексных и научных исследований и проведения реставрационных работ.

Таблица предмета охраны
 объекта культурного наследия регионального значения
 «Ограда», расположенного по адресу: Республика Татарстан, Бугульминский
 муниципальный район, г. Бугульма,
 ул. Казанская, д. 4

№ п/п	Предмет охраны	Фотофиксация основных элементов/графические материалы
1.	Местоположение и градостроительные характеристики ограды, ее роль в композиционно-планировочной структуре домовладения, квартала и в окружающей застройке	 <p>Условные обозначения:  - объект культурного наследия (5)</p> <p>Рис.1. Местоположение объекта</p>  <p>Рис.2. Общий вид</p>
2.	Объемно-пространственная структура ограды, в том числе габариты, конфигурация, высотные отметки по коньку металлической двускатной обшивки	 <p>Рис.3. Ограда</p>



3.	Композиционное решение и архитектурно-художественное оформление ограды, в том числе местоположение, форма, размер, художественное оформление элементов ограды – столбиков, венчающего карниза с сухариками	
4.	Характер отделки поверхностей ограды: неоштукатуренный красный кирпич. Колористическое решение ограды (красный кирпич)	

Рис.4. Элементов ограды – столбики, венчающий карниз с сухариками

Рис.5. Характер отделки