



ПРИКАЗ

19.12.2024

БОЕРЫК

№ 667-П

О включении выявленного объекта культурного наследия «Мемориал чистопольцам, павшим в боях за Родину в годы Великой Отечественной войны», 1968 г., расположенного по адресу: Республика Татарстан, Чистопольский район, г. Чистополь, ул. К. Маркса, в единый государственный реестр объектов культурного наследия (памятников истории и культуры) народов Российской Федерации в качестве объекта культурного наследия местного (муниципального) значения «Мемориал чистопольцам, павшим в боях за Родину в годы Великой Отечественной войны», 1968 г., 1975 г., 2005 г., расположенного по адресу: Республика Татарстан, Чистопольский муниципальный район, г. Чистополь, ул. К. Маркса, утверждении границ его территории и предмета охраны

В соответствии с Федеральным законом от 25 июня 2002 года № 73-ФЗ «Об объектах культурного наследия (памятниках истории и культуры) народов Российской Федерации», Законом Республики Татарстан от 1 апреля 2005 года № 60-ЗРТ «Об объектах культурного наследия в Республике Татарстан», положительным заключением государственной историко-культурной экспертизы от 30.10.2024 п р и к а з ы в а ю:

1. Включить выявленный объект культурного наследия «Мемориал чистопольцам, павшим в боях за Родину в годы Великой Отечественной войны», 1968 г., расположенный по адресу: Республика Татарстан, Чистопольский район, г. Чистополь, ул. К. Маркса, в единый государственный реестр объектов культурного наследия (памятников истории и культуры) народов Российской Федерации в качестве объекта культурного наследия местного (муниципального) значения «Мемориал чистопольцам, павшим в боях за Родину в годы Великой Отечественной

войны», 1968 г., 1975 г., 2005 г. (вид объекта – памятник), расположенного по адресу: Республика Татарстан, Чистопольский муниципальный район, г. Чистополь, ул. К. Маркса.

2. Утвердить границы территории объекта культурного наследия местного (муниципального) значения «Мемориал чистопольцам, павшим в боях за Родину в годы Великой Отечественной войны», 1968 г., 1975 г., 2005 г., расположенного по адресу: Республика Татарстан, Чистопольский муниципальный район, г. Чистополь, ул. К. Маркса, согласно приложению № 1 к настоящему приказу.

3. Утвердить предмет охраны объекта культурного наследия местного (муниципального) значения «Мемориал чистопольцам, павшим в боях за Родину в годы Великой Отечественной войны», 1968 г., 1975 г., 2005 г., расположенного по адресу: Республика Татарстан, Чистопольский муниципальный район, г. Чистополь, ул. К. Маркса, согласно приложению № 2 к настоящему приказу.

4. Отделу учета объектов культурного наследия и градостроительной деятельности обеспечить внесение сведений о границах территории указанного объекта культурного наследия в Единый государственный реестр недвижимости и единый государственный реестр объектов культурного наследия (памятников истории и культуры) народов Российской Федерации.

5. Контроль за исполнением настоящего приказа оставляю за собой.

Председатель



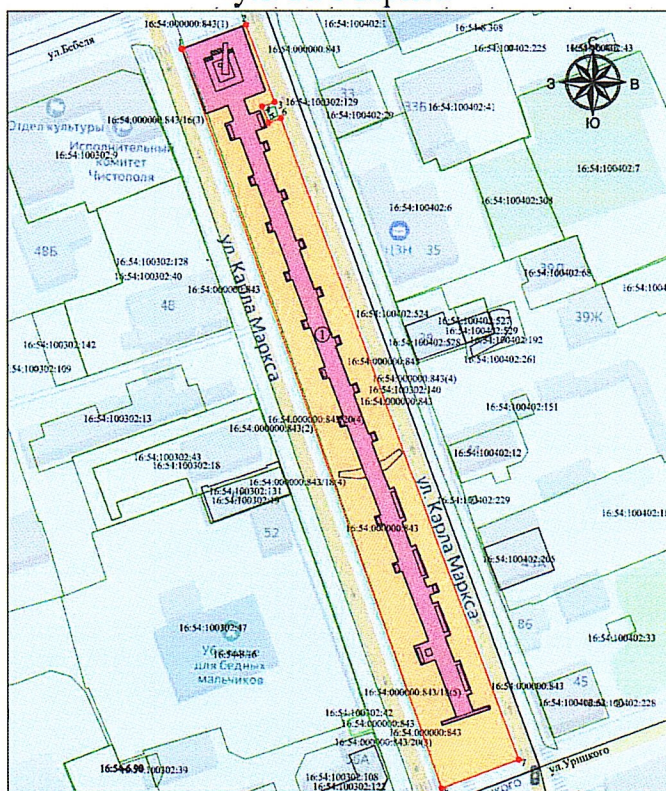
И.Н. Гуцин

### Границы территории

объекта культурного наследия местного (муниципального) значения  
«Мемориал чистопольцам, павшим в боях за Родину в годы Великой  
Отечественной войны», 1968 г., 1975 г., 2005 г., расположенного по адресу:  
Республика Татарстан, Чистопольский муниципальный район, г. Чистополь,  
ул. К. Маркса





### Карта (схема) границ территории

объекта культурного наследия (муниципального) значения «Мемориал  
чистопольцам, павшим в боях за Родину в годы Великой Отечественной  
войны», 1968 г., 1975 г., 2005 г., расположенного по адресу: Республика  
Татарстан, Чистопольский муниципальный район, г. Чистополь,  
ул. К. Маркса



Масштаб 1:1000

Условные обозначения:

	- объект культурного наследия
	- характерная точка границ территории объекта культурного наследия
	- территория объекта культурного наследия
	- границы земельных участков по сведениям ЕГРН
16:54:000000:843	- кадастровый номер земельного участка

Текстовое описание границ территории  
 объекта культурного наследия (муниципального) значения «Мемориал  
 чистопольцам, павшим в боях за Родину в годы Великой Отечественной войны»,  
 1968 г., 1975 г., 2005 г., расположенного по адресу: Республика Татарстан,  
 Чистопольский муниципальный район, г. Чистополь, ул. К. Маркса

Границы территории объекта культурного наследия (муниципального)  
 значения «Мемориал чистопольцам, павшим в боях за Родину в годы Великой  
 Отечественной войны», 1968 г., 1975 г., 2005 г., расположенного по адресу:  
 Республика Татарстан, Чистопольский муниципальный район, г. Чистополь,  
 ул. К. Маркса, проходят:

Прохождение границы		Описание прохождения части границ
от точки	до точки	
1	2	от точки 1 на расстоянии 20,03 м в северо-восточном направлении, параллельно ул. Бебеля до точки 2
2	3	от точки 2 на расстоянии 24,16 м по границе земельного участка с кадастровым номером 16:54:000000:843 до точки 3
3	4	от точки 3 на расстоянии 3,88 м по границе земельного участка с кадастровым номером 16:54:000000:843 до точки 4
4	5	от точки 4 на расстоянии 5,08 м по границе земельного участка с кадастровым номером 16:54:000000:843 до точки 5
5	6	от точки 5 на расстоянии 3,83 м по границе земельного участка с кадастровым номером 16:54:000000:843 до точки 6
6	7	от точки 6 на расстоянии 200,38 м по границе земельного участка с кадастровым номером 16:54:000000:843 до точки 7
7	8	от точки 7 на расстоянии 24,12 м по границе земельного участка с кадастровым номером 16:54:000000:843 до точки 8
8	1	от точки 8 на расстоянии 229,50 м по границе земельного участка с кадастровым номером 16:54:000000:843 до точки 1

Таблица характерных точек границ территории  
объекта культурного наследия (муниципального) значения «Мемориал  
чистопольцам, павшим в боях за Родину в годы Великой Отечественной  
войны», 1968 г., 1975 г., 2005 г., расположенного по адресу: Республика  
Татарстан, Чистопольский муниципальный район, г. Чистополь,  
ул. К. Маркса

№	Координаты характерных точек в местной системе координат (МСК-16)	
	X	Y
1	429921.95	2211826.38
2	429928.95	2211845.15
3	429906.31	2211853.59
4	429905.04	2211849.92
5	429900.33	2211851.83
6	429901.66	2211855.42
7	429713.85	2211925.28
8	429705.49	2211902.65
1	429921.95	2211826.38

Приложение № 2  
к приказу Комитета  
Республики Татарстан по охране  
объектов культурного наследия  
от 19.12 2024 года № 66717

### **Предмет охраны\***

объекта культурного наследия (муниципального) значения «Мемориал чистопольцам, павшим в боях за Родину в годы Великой Отечественной войны», 1968 г., 1975 г., 2005 г., расположенного по адресу: Республика Татарстан, Чистопольский муниципальный район, г. Чистополь, ул. К. Маркса

Предметом охраны объекта культурного наследия являются:

1. Местоположение объекта: центральная аллея улицы К. Маркса.
2. Композиционная значимость (роль) в структуре окружающего культурного ландшафта: композиционное и архитектурно-художественное ядро улицы К. Маркса.
3. Габариты памятника: в пределах габаритов аллеи.
4. Объемно-пространственная композиция памятника на мемориальный период, включая размеры, габариты, сечение материала и расположение относительно друг друга: соотношение центрального мемориального комплекса 1968 г. и аллеи героев 1975 г. с включениями 2005 г.
5. Техника и материалы памятника, постамента, мемориальных табличек: стилобат, пилоны и мемориальные плиты с барельефом, чаша «Вечный огонь» с лавровым венком: железобетон, металл; скульптура, пилоны, вертикальные и горизонтальные стелы с барельефами и мемориальными табличками: материал (бетон, мрамор, гранит); техника (высекание, гравировка, формовка, чеканка).
6. Тематика - сюжеты, циклы сцен (композиций): «Орден Отечественной войны», солдаты с автоматами, барельефы и скульптуры героев и тружеников тыла.
7. Надписи и тексты, техника их исполнения: фамилии, имена и отчества героев, года их жизни, барельефы, цифры «1941 1945», техника (высекание, гравировка, формовка, чеканка).

\*Предмет охраны может быть дополнен в процессе комплексных научных исследований и осуществления производства реставрационных работ.

Таблица предмета охраны  
 объекта культурного наследия (муниципального) значения «Мемориал  
 чистопольцам, павшим в боях за Родину в годы Великой Отечественной  
 войны», 1968 г., 1975 г., 2005 г., расположенного по адресу: Республика  
 Татарстан, Чистопольский муниципальный район, г. Чистополь,  
 ул. К. Маркса

	Предмет охраны	Фотофиксация основных элементов/графические материалы
1.	Местоположение объекта: центральная аллея улицы К. Маркса	 <p style="text-align: center;">Рис. 1. Местоположение объекта</p>
2.	Композиционная значимость (роль) в структуре окружающего культурного ландшафта: композиционное и архитектурно-художественное ядро улицы К. Маркса	 <p style="text-align: center;">Рис. 2. Общий вид</p>

3. Габариты памятника: в пределах габаритов аллеи



Рис. 3. Общий вид на аллею героев



Рис. 4. Общий вид на аллею героев

4. Объемно-пространственная композиция памятника на мемориальный период, включая размеры, габариты, сечение материала и расположение относительно друг друга: соотношение центрального мемориального комплекса 1968 г. и аллеи героев 1975 г. с включениями 2005 г.



Рис. 5. Вид со стороны ул. Урицкого






Рис. 6. Вечный огонь и лавровый венок с лентами

5. Техника и материалы памятника, постамента, мемориальных табличек:
- стилобат, пилоны и мемориальные плиты с барельефом, чаша «Вечный огонь» с лавровым венком: железобетон, металл;
  - скульптура, пилоны, вертикальные и горизонтальные стелы с барельефами и мемориальными табличками: материал (бетон, мрамор, гранит); техника (высекание, гравировка, формовка, чеканка)



Рис. 7. Горизонтальная стела на стилобате с барильефом




Рис. 8. Горизонтальная стела с барельефом

6. Тематика - сюжеты, циклы сцен (композиций): «Орден Отечественной войны», солдаты с автоматами, барельефы и скульптуры героев и тружеников тыла



Рис. 9. Горизонтальная стела с информационной надписью и воинскими знаками



Рис. 10. Вертикальная стела с отрывком стихотворения Р. Рождественского

7. Надписи и тексты, техника их исполнения: фамилии, имена и отчества героев, года их жизни, барельефы, цифры «1941 1945», техника (высекание, гравировка, формовка, чеканка)



Рис. 11. Таблички с именами солдат