



**ПРИКАЗ**

*23.12.2024*

**БОЕРЫК**

№ *705-П*

О включении выявленного объекта культурного наследия «Могила М.С. Магдеева (1929 - 1995 гг.)», расположенного по адресу: Республика Татарстан, Арский район, с. Губурчак, в единый государственный реестр объектов культурного наследия (памятников истории и культуры) народов Российской Федерации в качестве объекта культурного наследия регионального значения «Обелиск на могиле М.С. Магдеева (1929-1995 гг.)», расположенного по адресу: Республика Татарстан, Арский муниципальный район, с. Губурчак, утверждении границ его территории и предмета охраны

В соответствии с Федеральным законом от 25 июня 2002 года № 73-ФЗ «Об объектах культурного наследия (памятниках истории и культуры) народов Российской Федерации», Законом Республики Татарстан от 1 апреля 2005 года № 60-ЗРТ «Об объектах культурного наследия в Республике Татарстан», положительным заключением государственной историко-культурной экспертизы от 07.12.2024 п р и к а з ы в а ю:

1. Включить выявленный объект культурного наследия «Могила М.С. Магдеева (1929 - 1995 гг.)», расположенный по адресу: Республика Татарстан, Арский район, с. Губурчак, в единый государственный реестр объектов культурного наследия (памятников истории и культуры) народов Российской Федерации в качестве объекта культурного наследия регионального значения «Обелиск на могиле М.С. Магдеева (1929-1995 гг.)» (вид объекта – памятник), расположенного по адресу: Республика Татарстан, Арский муниципальный район, с. Губурчак.

2. Утвердить границы территории объекта культурного наследия регионального значения «Обелиск на могиле М.С. Магдеева (1929-1995 гг.)», расположенного по адресу: Республика Татарстан, Арский муниципальный район, с. Губурчак, согласно приложению № 1 к настоящему приказу.

3. Утвердить предмет охраны объекта культурного наследия регионального значения «Обелиск на могиле М.С. Магдеева (1929-1995 гг.)», расположенного по адресу: Республика Татарстан, Арский муниципальный район, с. Губурчак, согласно приложению № 2 к настоящему приказу.

4. Отделу учета объектов культурного наследия и градостроительной деятельности обеспечить внесение сведений о границах территории указанного объекта культурного наследия в Единый государственный реестр недвижимости и единый государственный реестр объектов культурного наследия (памятников истории и культуры) народов Российской Федерации.

5. Контроль за исполнением настоящего приказа оставляю за собой.

Председатель



И.Н. Гуцин

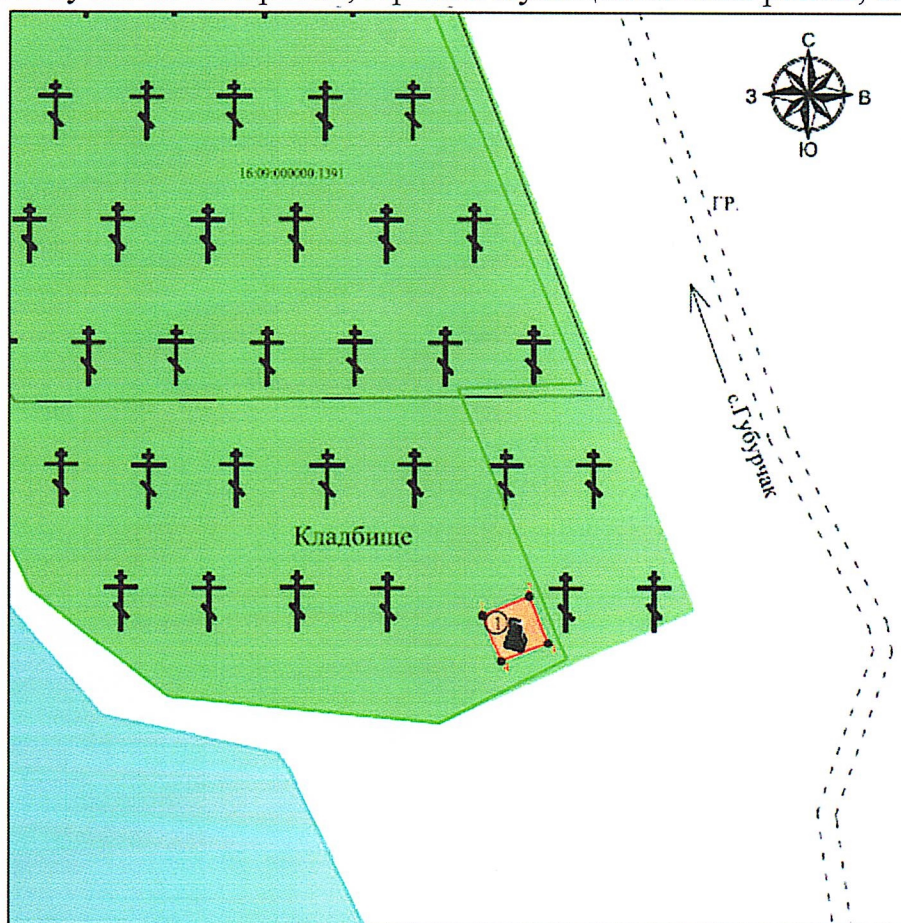
Приложение № 1  
к приказу Комитета  
Республики Татарстан по охране  
объектов культурного наследия  
от 23.12. 2024 года № 705-т7

### Границы территории

объекта культурного наследия регионального значения  
«Обелиск на могиле М.С. Магдеева (1929-1995 гг.)», расположенного по  
адресу: Республика Татарстан, Арский муниципальный район, с. Губурчак


### Карта (схема) границ территории

объекта культурного наследия регионального значения  
«Обелиск на могиле М.С. Магдеева (1929-1995 гг.)», расположенного по  
адресу: Республика Татарстан, Арский муниципальный район, с. Губурчак



Масштаб 1:1000

Условные обозначения:

①	- объект культурного наследия
2.	- характерная точка границ территории объекта культурного наследия
	- территория объекта культурного наследия
.....	- границы земельных участков по сведениям ЕГРН
16:09:000000:1391	- кадастровый номер земельного участка

Текстовое описание границ территории  
 объекта культурного наследия регионального значения «Обелиск на могиле М.С.  
 Магдеева (1929-1995 гг.)», расположенного по адресу: Республика Татарстан,  
 Арский муниципальный район, с. Губурчак

Границы территории объекта культурного наследия регионального значения  
 «Обелиск на могиле М.С. Магдеева (1929-1995 гг.)», расположенного по адресу:  
 Республика Татарстан, Арский муниципальный район, с. Губурчак, проходят:

Прохождение границы		Описание прохождения части границ
от точки	до точки	
1	2	от точки 1 на расстоянии 11,00 м в северо-восточном направлении до точки 2
2	3	от точки 2 на расстоянии 10,99 м в юго-восточном направлении до точки 3
3	4	от точки 3 на расстоянии 11,00 м в юго-западном направлении до точки 4
4	1	от точки 4 на расстоянии 10,99 м в северо-западном направлении до точки 1

Таблица характерных точек границ территории  
объекта культурного наследия регионального значения  
«Обелиск на могиле М.С. Магдеева (1929-1995 гг.)», расположенного по  
адресу: Республика Татарстан, Арский муниципальный район, с. Губурчак

№	Координаты характерных точек в местной системе координат (МСК-16)	
	X	Y
1	517721.45	1366719.59
2	517725.57	1366729.79
3	517715.38	1366733.91
4	517711.26	1366723.71
1	517721.45	1366719.59

Приложение № 2  
к приказу Комитета  
Республики Татарстан по охране  
объектов культурного наследия  
от 23.12 2024 года № 705-П

### **Предмет охраны\***

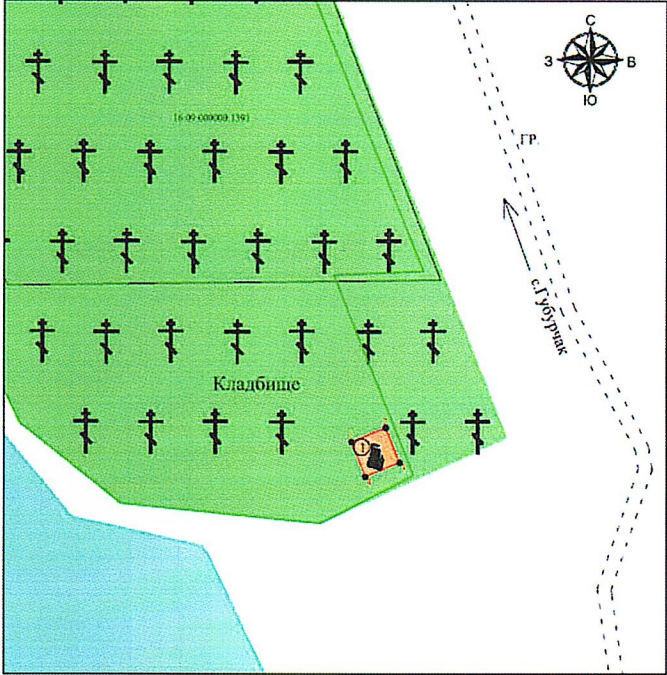

объекта культурного наследия регионального значения  
«Обелиск на могиле М.С. Магдеева (1929-1995 гг.)», расположенного по  
адресу: Республика Татарстан, Арский муниципальный район, с. Губурчак

Предметом охраны объекта культурного наследия являются:

1. Местоположение объекта: южная часть кладбища села Губурчак.
2. Габариты стелы на стилобате (постаменте).
3. Объемно-пространственная композиция мемориала: совместно-подчиненное расположение двухчастного стилобата и центральной композиции прямоугольной стелы с плечиками и полуциркульным очертанием, расположенной по середине стилобата (постаumenta).
4. Техника и материалы мемориала: стела и двухступенчатый стилобат (постамент): красный гранит; техника: высекание, гравировка.
5. Надписи и тексты, техника их исполнения: графика и тексты: на лицевой стороне: двойной периметральный кант, повторяющий форму обелиска; полумесяц; МӨҺӘММӨТ СӨНГАТУЛЛА улы МӨҺДИЕВ; ГАЛИМ ҺӘМ ЯЗУЧЫ; 1929 – 1995; на нижней части постаumenta: «АТАДИН БАЛА ЯШЬ КАЛА, БИК КҮП ЭШЛӘР БАШКАРА»; техника (высекание, гравировка).

\*Предмет охраны может быть дополнен в процессе комплексных научных исследований и осуществления производства реставрационных работ.

Таблица предмета охраны  
 объекта культурного наследия регионального значения  
 «Обелиск на могиле М.С. Магдеева (1929-1995 гг.)», расположенного по  
 адресу: Республика Татарстан, Арский муниципальный район, с. Губурчак

	Предмет охраны	Фотофиксация основных элементов/графические материалы
1.	Местоположение объекта: южная часть кладбища села Губурчак	 <p style="text-align: center;">Рис. 1. Местоположение объекта</p>
2.	Габариты стелы на стилобате (постаменте)	 <p style="text-align: center;">Рис. 3. Вид с южной стороны</p>

3. Объемно-пространственная композиция мемориала: совместно-подчиненное расположение двухчастного стилобата и центральной композиции прямоугольной стелы с плечиками и полуциркульным очертанием, расположенной по середине стилобата (постамент)



Рис. 4. Вид с юго-восточной стороны

4. Техника и материалы мемориала:  
- стела и двухступенчатый стилобат (постамент): красный гранит;  
- техника: высекание, гравировка



Рис. 5. Вид с восточной стороны



5. Надписи и тексты, техника их исполнения:
- графика и тексты: на лицевой стороне:
  - двойной периметральный кант, повторяющий форму обелиска;
  - полумесяц;
  - МӨҖӘММӨТ СӨНГАТУЛЛА улы МӨҖДИЕВ;
  - ГАЛИМ ҺӘМ ЯЗУЧЫ;
  - 1929 – 1995;
- на нижней части постамента:
- «АТАДИН БАЛА ЯШЬ КАЛА, БИК КҮП ЭШЛӘР БАШКАРА»;
  - техника (высекание, гравировка)



Рис. 6. Надпись



Рис. 7. Надпись