



ПРИКАЗ

20.12.2024

г. Казань

БОЕРЫК

№ 674-П

О включении выявленного объекта культурного наследия «Захоронение советских воинов, умерших от ран в 1941-1945 гг. в эвакогоспиталях г.Казани» по адресу: Республика Татарстан г. Казань, Ново-Татарское кладбище, ул. Юл-Урам, в единый государственный реестр объектов культурного наследия (памятников истории и культуры) народов Российской Федерации в качестве объекта культурного наследия регионального значения «Захоронение советских воинов, умерших от ран в эвакогоспиталях г. Казани», 1941 – 1945 гг., расположенного по адресу: Республика Татарстан, г. Казань, Ново-Татарское кладбище, аллея № 34, утверждению границ его территории и предмета охраны

В соответствии с Федеральным законом от 25 июня 2002 года № 73-ФЗ «Об объектах культурного наследия (памятниках истории и культуры) народов Российской Федерации», Законом Республики Татарстан от 1 апреля 2005 года № 60-ЗРТ «Об объектах культурного наследия в Республике Татарстан», на основании положительного заключения государственной историко-культурной экспертизы от 01.09.2024 п р и к а з ы в а ю:

1. Включить выявленный объект культурного наследия «Захоронение советских воинов, умерших от ран в 1941-1945 гг. в эвакогоспиталях г.Казани», расположенный по адресу: Республика Татарстан, г. Казань, Ново-Татарское кладбище, ул. Юл-Урам, в единый государственный реестр объектов культурного наследия (памятников истории и культуры) народов Российской Федерации в качестве объекта культурного наследия регионального значения «Захоронение

советских воинов, умерших от ран в эвакогоспиталях г. Казани», 1941 – 1945 гг. (вид объекта – памятник), расположенного по адресу: Республика Татарстан, г. Казань, Ново-Татарское кладбище, аллея № 34.

2. Утвердить границы территории объекта культурного наследия регионального значения «Захоронение советских воинов, умерших от ран в эвакогоспиталях г. Казани», 1941 – 1945 гг., расположенного по адресу: Республика Татарстан, г. Казань, Ново-Татарское кладбище, аллея № 34, согласно приложению № 1 к настоящему приказу.

3. Утвердить предмет охраны объекта культурного наследия регионального значения «Захоронение советских воинов, умерших от ран в эвакогоспиталях г. Казани», 1941 – 1945 гг., расположенного по адресу: Республика Татарстан, г. Казань, Ново-Татарское кладбище, аллея № 34, согласно приложению № 2 к настоящему приказу.

4. Отделу учета объектов культурного наследия и градостроительной деятельности обеспечить внесение сведений о границах территории указанного объекта культурного наследия в Единый государственный реестр недвижимости и единый государственный реестр объектов культурного наследия (памятников истории и культуры) народов Российской Федерации.

5. Контроль за исполнением настоящего приказа оставляю за собой.

Председатель



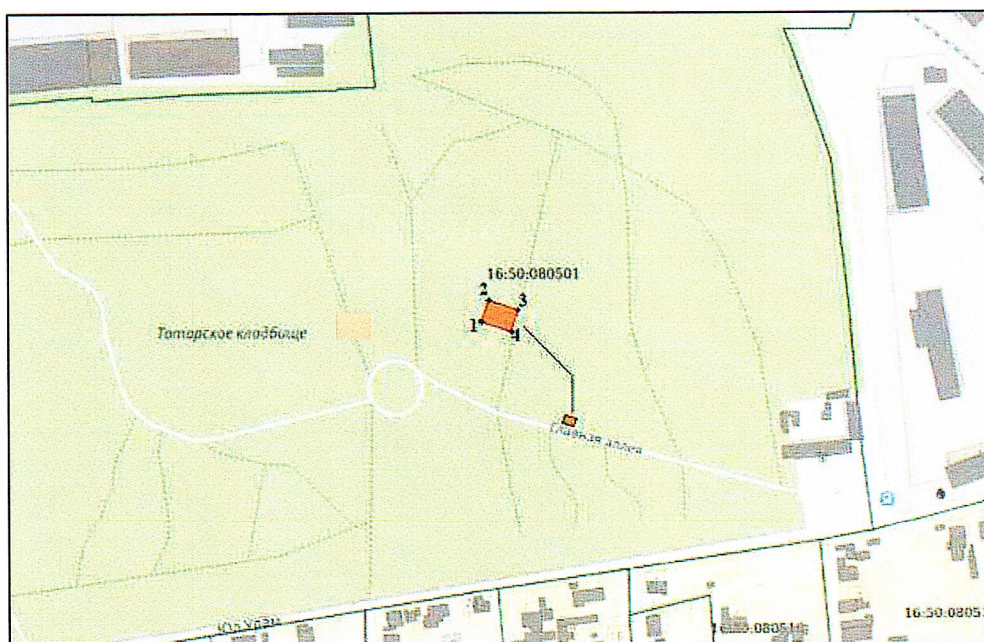
И.Н. Гушин

Приложение № 1
к приказу Комитета
Республики Татарстан по охране
объектов культурного наследия
от 20.12.2024 года № 674-П

Границы территории



объекта культурного наследия регионального значения
«Захоронение советских воинов, умерших от ран в эвакогоспиталях г. Казани»,
1941 – 1945 гг., расположенного по адресу: Республика Татарстан, г. Казань,
Ново-Татарское кладбище, аллея № 34

Карта (схема) границ территории
объекта культурного наследия регионального значения
«Захоронение советских воинов, умерших от ран в эвакогоспиталях г. Казани»,
1941 – 1945 гг., расположенного по адресу: Республика Татарстан, г. Казань,
Ново-Татарское кладбище, аллея № 34



Масштаб 1:1000

Условные обозначения:

	- граница территории объекта культурного наследия
	- объект культурного наследия
1●	- характерная точка границ территории объекта культурного наследия
16:50:080501	- кадастровый квартал

Текстовое описание границ территории
 объекта культурного наследия регионального значения
 «Захоронение советских воинов, умерших от ран в эвакогоспиталях г. Казани»,
 1941 – 1945 гг., расположенного по адресу: Республика Татарстан, г. Казань,
 Ново-Татарское кладбище, аллея № 34

Границы территории объекта культурного наследия регионального значения «Захоронение советских воинов, умерших от ран в эвакогоспиталях г. Казани», 1941 – 1945 гг., расположенного по адресу: Республика Татарстан, г. Казань, Ново-Татарское кладбище, аллея № 34, проходят:

Прохождение границы		Описание прохождения границы
от точки	до точки	
1	2	от точки 1 в северо-восточном направлении до точки 2;
2	3	от точки 2 в восточном направлении до точки 3;
3	4	от точки 3 в юго-западном направлении в сторону улицы Юл Урам до точки 4;
4	1	от точки 4 в западном направлении параллельно центральной дороги Ново-Татарского кладбища до точки 1.

Таблица характерных точек границ территории
объекта культурного наследия регионального значения
«Захоронение советских воинов, умерших от ран в эвакогоспиталях г. Казани»,
1941 – 1945 гг., расположенного по адресу: Республика Татарстан, г. Казань,
Ново-Татарское кладбище, аллея № 34

№	Координаты характерных точек в местной системе координат (МСК-16)	
	X	Y
1	472453.72	1305075.16
2	472456.24	1305076.31
3	472457.85	1305072.37
4	472455.05	1305071.54
1	472453.72	1305075.16

Приложение № 2
к приказу Комитета
Республики Татарстан по охране
объектов культурного наследия
от 20.12 2021 года 674-П

Предмет охраны*

объекта культурного наследия регионального значения
«Захоронение советских воинов, умерших от ран в эвакогоспиталях г. Казани»,
1941 – 1945 гг., расположенного по адресу: Республика Татарстан, г. Казань,
Ново-Татарское кладбище, аллея № 34

1. Местоположение захоронения советских воинов на территории Ново-Татарского кладбища.
2. Объемно-пространственная композиция и габариты комплекса захоронений мемориального места, обнесенного ограждением из толстой металлической цепи на металлических столбиках, с памятником, могильной тумбой и звездой.
3. Архитектурные и конструктивные характеристики:
 - мемориальное место, выполненное из гранита размером 4 м на 3 м, обнесенное ограждением из толстой металлической цепи на металлических столбиках, и звездой по центру;
 - памятник, изготовленный из красного камня в виде развевающегося знамени с отдельно стоящей тумбой с увековеченными именами восьми захороненных.

* Предмет охраны может быть изменён по результатам комплексных научных исследований и проведения реставрационных работ.

Таблица предмета охраны
 объекта культурного наследия регионального значения
 «Захоронение советских воинов, умерших от ран в эвакогоспиталях г. Казани»,
 1941 – 1945 гг., расположенного по адресу: Республика Татарстан, г. Казань,
 Ново-Татарское кладбище, аллея № 34

№	Предмет охраны	Фотофиксация основных элементов/графические материалы
1.	Местоположение захоронения советских воинов на территории Ново-Татарского кладбища	 <p>Условные обозначения:  - объект культурного наследия</p> <p>Рис. 1. Местоположение объекта</p>
2.	Объемно-пространственная композиция и габариты комплекса захоронений мемориального места, обнесенного ограждением из толстой металлической цепи на металлических столбиках, с памятником, могильной тумбой и звездой	 <p>Рис. 2. Общий вид захоронения</p>

3. Архитектурные и конструктивные характеристики:
- мемориальное место, выполненное из гранита размером 4 м на 3 м, обнесенное ограждением из толстой металлической цепи на металлических столбиках, и звездой по центру;
 - памятник, изготовленный из красного камня в виде развевающегося знамени с отдельно стоящей тумбой с увековеченными именами восьми захороненных



Рис. 3. Мемориальное место



Рис. 4. Тумба




Рис. 5. Памятник в виде развевающегося знамени




Рис. 6. Звезда