



ПРИКАЗ

11.12.2024

БОЕРЫК

№ 632-17

О включении выявленного объекта культурного наследия «Здание тюрьмы», сер. XIX в., расположенного по адресу: Республика Татарстан, Мамадышский район, г. Мамадыш, ул. Советская/Красноармейская, в единый государственный реестр объектов культурного наследия (памятников истории и культуры) народов Российской Федерации в качестве объекта культурного наследия регионального значения «Здание тюрьмы», сер. XIX в., расположенного по адресу: Республика Татарстан, Мамадышский муниципальный район, г. Мамадыш, ул. Красноармейская, д. 30, утверждении границ его территории и предмета охраны

В соответствии с Федеральным законом от 25 июня 2002 года № 73-ФЗ «Об объектах культурного наследия (памятниках истории и культуры) народов Российской Федерации», Законом Республики Татарстан от 1 апреля 2005 года № 60-ЗРТ «Об объектах культурного наследия в Республике Татарстан», положительным заключением государственной историко-культурной экспертизы от 22.09.2024 п р и к а з ы в а ю:

1. Включить выявленный объект культурного наследия «Здание тюрьмы», сер. XIX в., расположенный по адресу: Республика Татарстан, Мамадышский район, г. Мамадыш, ул. Советская/Красноармейская, в единый государственный реестр объектов культурного наследия (памятников истории и культуры) народов Российской Федерации в качестве объекта культурного наследия регионального значения «Здание тюрьмы», сер. XIX в. (вид объекта – памятник), расположенного по адресу: Республика Татарстан, Мамадышский муниципальный район, г. Мамадыш, ул. Красноармейская, д. 30.

2. Утвердить границы территории объекта культурного наследия регионального значения «Здание тюрьмы», сер. XIX в., расположенного по адресу:


Республика Татарстан, Мамадышский муниципальный район, г. Мамадыш, ул. Красноармейская, д. 30, согласно приложению № 1 к настоящему приказу.

3. Утвердить предмет охраны объекта культурного наследия регионального значения «Здание тюрьмы», сер. XIX в., расположенного по адресу: Республика Татарстан, Мамадышский муниципальный район, г. Мамадыш, ул. Красноармейская, д. 30, согласно приложению № 2 к настоящему приказу.

4. Отделу учета объектов культурного наследия и градостроительной деятельности обеспечить внесение сведений о границах территории указанного объекта культурного наследия в Единый государственный реестр недвижимости и единый государственный реестр объектов культурного наследия (памятников истории и культуры) народов Российской Федерации.

5. Контроль за исполнением настоящего приказа оставляю за собой.

Председатель



И.Н. Гуцин

Приложение № 1
к приказу Комитета
Республики Татарстан по
охране объектов культурного
наследия
от 11.12. 2024 года № 632-П





Границы территории
объекта культурного наследия регионального значения
«Здание тюрьмы», сер. XIX в., расположенного по адресу: Республика
Татарстан, Мамадышский муниципальный район, г. Мамадыш,
ул. Красноармейская, д. 30

Карта (схема) границ территории
объекта культурного наследия регионального значения
«Здание тюрьмы», сер. XIX в., расположенного по адресу: Республика
Татарстан, Мамадышский муниципальный район, г. Мамадыш,
ул. Красноармейская, д. 30



Масштаб 1:1000

Условные обозначения:

	- границы территории объекта культурного наследия
	- объект культурного наследия
	- характерная точка границ территории объекта культурного наследия
16:26:340127:26	- кадастровый номер земельного участка
	- границы кадастрового земельного участка

Текстовое описание границ территории
 объекта культурного наследия регионального значения
 «Здание тюрьмы», сер. XIX в., расположенного по адресу: Республика
 Татарстан, Мамадышский муниципальный район, г. Мамадыш,
 ул. Красноармейская, д. 30

Границы территории объекта культурного наследия регионального значения «Здание тюрьмы», сер. XIX в., расположенного по адресу: Республика Татарстан, Мамадышский муниципальный район, г. Мамадыш, ул. Красноармейская, д. 30, проходят:

Прохождение границы		Описание прохождения части границ
от точки	до точки	
1	2	от точки 1 в северо-восточном направлении по границе земельного участка с кадастровым номером 16:26:340127:26 на расстоянии 7,17 м до точки 2
2	3	от точки 2 в северо-восточном направлении по границе земельного участка с кадастровым номером 16:26:340127:26 на расстоянии 1,33 м до точки 3
3	4	от точки 3 в юго-восточном направлении по границе земельного участка с кадастровым номером 16:26:340127:26 на расстоянии 1,23 м до точки 4
4	5	от точки 4 в северо-восточном направлении по внутриквартальным границам земельных участков на расстоянии 28,43 м до точки 5
5	6	от точки 5 в северо-восточном направлении по внутриквартальным границам земельных участков на расстоянии 3,54 м до точки 6
6	7	от точки 6 в юго-восточном направлении по границе земельного участка с кадастровым номером 16:26:340127:26 на расстоянии 11,84 м до точки 7
7	8	от точки 7 в юго-западном направлении по границе земельного участка с кадастровым номером 16:26:340127:26 на расстоянии 39,71 м до точки 8
8	1	от точки 8 в северо-западном направлении вдоль ул. Красноармейская на расстоянии 13,45 м до точки 1

Таблица характерных точек границ территории
объекта культурного наследия регионального значения
«Здание тюрьмы», сер. XIX в., расположенного по адресу: Республика
Татарстан, Мамадышский муниципальный район, г. Мамадыш,
ул. Красноармейская, д. 30

№	Координаты характерных точек в местной системе координат (МСК-16)	
	X	Y
1	467917.35	2260926.46
2	467914.58	2260933.08
3	467913.36	2260932.54
4	467913.86	2260933.67
5	467901.90	2260959.47
6	467900.76	2260962.83
7	467889.94	2260958.01
8	467904.95	2260921.24
1	467917.35	2260926.46

Приложение № 2
к приказу Комитета
Республики Татарстан по охране
объектов культурного наследия
от 11.12 2024 года № 632-17

Предмет охраны*




объекта культурного наследия регионального значения
«Здание тюрьмы», сер. XIX в., расположенного по адресу: Республика
Татарстан, Мамадышский муниципальный район, г. Мамадыш,
ул. Красноармейская, д. 30

Предметом охраны объекта культурного наследия являются:

1. Местоположение: объект расположен в центре г. Мамадыш на ул. Красноармейская.
2. Объемно-пространственная композиция: конфигурация в плане: прямоугольный; высотные отметки по вальмовой кровле.
3. Здание тюрьмы: габариты оконных проемов (ритм, форма, количество); венчающий карниз; рустовка углов основного объема.

* Предмет охраны подлежит уточнению и дополнению при дальнейшем комплексном исследовании объекта, а также в процессе производства реставрационных работ.

Таблица предмета охраны
 объекта культурного наследия регионального значения
 «Здание тюрьмы», сер. XIX в., расположенного по адресу: Республика
 Татарстан, Мамадышский муниципальный район, г. Мамадыш,
 ул. Красноармейская, д. 30

	Предмет охраны	Фотофиксация основных элементов/ графические материалы
1.	Местоположение: объект расположен в центре г. Мамадыш на ул. Красноармейская	 <p style="text-align: center;">Рис. 1. Местоположение объекта</p>
2.	Объемно-пространственная композиция: - конфигурация в плане: прямоугольный; - высотные отметки по вальмовой кровле	 <p style="text-align: center;">Рис. 2. Конфигурация объекта</p>
3.	Здание тюрьмы: - габариты оконных проемов (ритм, форма, количество); - венчающий карниз; - рустовка углов основного объема	 <p style="text-align: center;">Рис. 3. Вид с юго-востока</p>




Рис. 4. Вид с юго-запада



Рис.5. Вид с запада



Рис.6. Вид с севера