



ПРИКАЗ

14.11.2024

БОЕРЫК

№ *542-17*

О включении выявленного объекта культурного наследия «Церковь Покровская», 1787 г., расположенный по адресу: Республика Татарстан, Пестречинский муниципальный район, с. Тагашево, ул. Космонавтов, д. 18а, в единый государственный реестр объектов культурного наследия (памятников истории и культуры) народов Российской Федерации в качестве объекта культурного наследия регионального значения «Церковь Покровская», 1787 г., расположенный по адресу: Республика Татарстан, Пестречинский муниципальный район, с. Тагашево, ул. Космонавтов, д. 18а, утверждению границ его территории и предмета охраны

В соответствии с Федеральным законом от 25 июня 2002 года № 73-ФЗ «Об объектах культурного наследия (памятниках истории и культуры) народов Российской Федерации», Законом Республики Татарстан от 1 апреля 2005 года № 60-ЗРТ «Об объектах культурного наследия в Республике Татарстан», положительным заключением государственной историко-культурной экспертизы от 31.08.2024, п р и к а з ы в а ю:

1. Включить выявленный объект культурного наследия «Церковь Покровская», 1787 г., расположенный по адресу: Республика Татарстан, Пестречинский муниципальный район, с. Тагашево, ул. Космонавтов, д. 18а, в единый государственный реестр объектов культурного наследия (памятников истории и культуры) народов Российской Федерации в качестве объекта культурного наследия регионального значения «Церковь Покровская», 1787 г. (вид объекта – памятник), расположенный по адресу: Республика Татарстан, Пестречинский муниципальный район, с. Тагашево, ул. Космонавтов, д. 18а.

2. Утвердить границы территории объекта культурного наследия регионального значения «Церковь Покровская», 1787 г., расположенный по адресу: Республика Татарстан, Пестречинский муниципальный район, с. Тагашево, ул. Космонавтов, д. 18а, согласно приложению № 1 к настоящему приказу.

3. Утвердить предмет охраны объекта культурного наследия регионального значения «Церковь Покровская», 1787 г., расположенный по адресу: Республика Татарстан, Пестречинский муниципальный район, с. Тагашево, ул. Космонавтов, д. 18а, согласно приложению № 2 к настоящему приказу.

4. Отделу учета объектов культурного наследия и градостроительной деятельности обеспечить внесение сведений о границах территории указанного объекта культурного наследия в Единый государственный реестр недвижимости и единый государственный реестр объектов культурного наследия (памятников истории и культуры) народов Российской Федерации.

5. Контроль за исполнением настоящего приказа оставляю за собой.

Председатель



И.Н. Гуцин

Приложение № 1
к приказу Комитета
Республики Татарстан по охране
объектов культурного наследия
от 14.11 2024 года № 542-17

Границы территории
объекта культурного наследия регионального значения
«Церковь Покровская», 1787 г., расположенный по адресу: Республика
Татарстан, Пестречинский муниципальный район, с. Тагашево
ул. Космонавтов, д. 18а

Карта (схема) границ территории
объекта культурного наследия регионального значения
«Церковь Покровская», 1787 г., расположенный по адресу: Республика
Татарстан, Пестречинский муниципальный район, с. Тагашево,
ул. Космонавтов, д. 18а



Масштаб 1:1000

Условные обозначения:

	- граница территории объекта культурного наследия
	- характерная точка границ территории объекта культурного наследия
	- территория объекта культурного наследия
	- границы земельных участков по сведениям ЕГРН
16:33:050201:247	- кадастровый номер земельного участка

Текстовое описание границ территории
 объекта культурного наследия регионального значения
 «Церковь Покровская», 1787 г., расположенный по адресу: Республика
 Татарстан, Пестречинский муниципальный район, с. Тагашево, ул.
 Космонавтов, д. 18а

Границы территории объекта культурного наследия регионального значения «Церковь Покровская», 1787 г., расположенный по адресу: Республика Татарстан, Пестречинский муниципальный район, с. Тагашево, ул. Космонавтов, д. 18а, проходят:

Прохождение границы		Описание прохождения границы
от точки	до точки	
1	2	от точки 1 в северо-восточном направлении по границе земельного участка с кадастровым номером 16:33:050201:247 на расстояние 34,50 метра до точки 2;
2	3	от точки 2 в юго-восточном направлении по внутриквартальной границе земельного участка с кадастровым номером 16:33:050201:247 на расстояние 40,79 метра до точки 3;
3	4	от точки 3 в юго-западном направлении по границе земельного участка с кадастровым номером 16:33:050201:247 на расстояние 34,50 метра параллельно ул. Космонавтов до точки 4;
4	1	от точки 4 в северо-западном направлении по внутриквартальной границе земельного участка с кадастровым номером 16:33:050201:247 на расстояние 40,79 метра до точки 1.

Таблица характерных точек границ территории
объекта культурного наследия регионального значения
«Церковь Покровская», 1787 г., расположенный по адресу: Республика
Татарстан, Пестречинский муниципальный район, с. Тагашево,
ул. Космонавтов, д. 18а

№ п/п	Координаты характерных точек в местной системе координат (МСК-16)	
	X	Y
1	462283.81	1328329.60
2	462271.32	1328361.77
3	462233.47	1328346.55
4	462245.96	1328314.38
1	462283.81	1328329.60

Приложение № 2
к приказу Комитета
Республики Татарстан по охране
объектов культурного наследия
от 14.11 2024 года № 542-П

Предмет охраны*

объекта культурного наследия регионального значения
«Церковь Покровская», 1787 г., расположенный по адресу: Республика
Татарстан, Пестречинский муниципальный район, с. Тагашево,
ул. Космонавтов, д. 18а

1. Местоположение объекта: с. Тагашево, ул. Космонавтов, 18А.

2. Объемно-пространственная композиция: конфигурация в плане: сложная форма, с выступающей частью трапезной. Высотные отметки по венчающему карнизу и верхним точкам венчающих форм, состоящая из объемов, построенных в осевой композиции: трехъярусная колокольня; одноярусная трапезная; храмовая часть с объемом апсиды.

3. Колокольня: трехъярусная колокольня. Все ярусы представляют собой четверик со скошенными гранями в одну световую ось.

Первый ярус с западной стороны с арочным дверным проемом. Портал входного проема. Боковые лопатки. Оконные проемы с лучковой перемычкой утоплены в нишу. Поверхность стен первого яруса рустована. Межъярусный карниз.

Второй ярус с арочными проемами по сторонам света. Пилястры с горизонтальными тягами по бокам от арочных проемов. Межъярусный карниз.

Третий ярус с арочными проемами по сторонам света. Пилястры с горизонтальными тягами по бокам от арочных проемов. Межъярусный карниз. Сводчатая форма перекрытия колокольни. Квадратный граненый барабан.

4. Трапезная: в три световые оси. Оконные проемы с лучковой перемычкой. Простые плоские наличники с имитацией замкового камня. Рустованные лопатки. Рустованные угловые пилястры. Венчающий карниз. Двускатная форма кровли.

5. Храмовая часть и апсида: четверик первого яруса в две световые оси арочной формы. Дверные проемы арочной формы. Наличники с сандриком оконных и дверных проемов. Лопатки у места примыкания апсиды. Арочные полуфрантоны.

Восьмерик второго яруса с арочными оконными проемами по всем (кроме заложенных с восточной и западной стороны) граням. Бровки над оконными проемами.

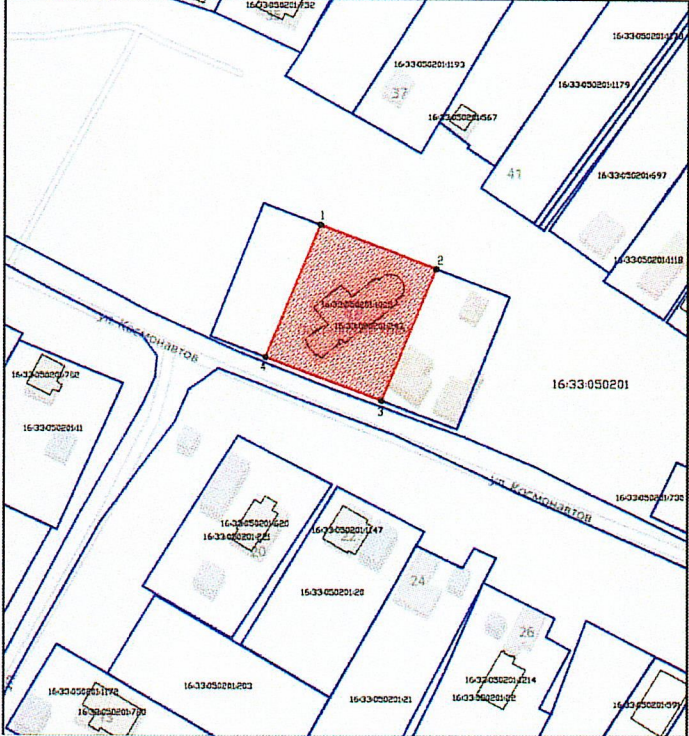
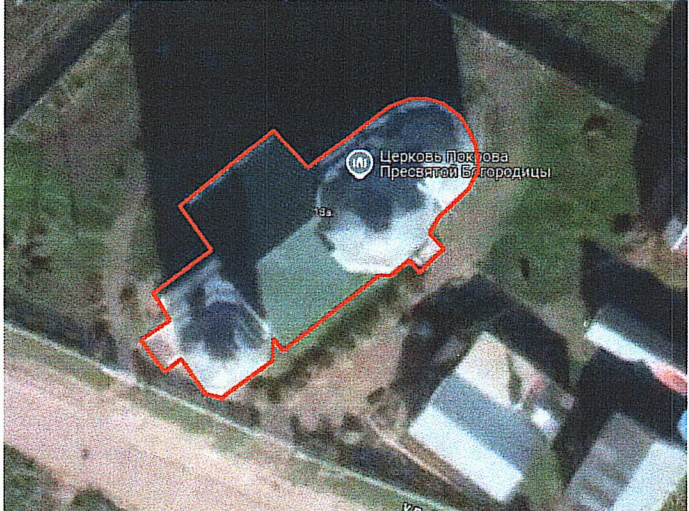
Венчающий карниз. Треугольные фронтоны по сторонам света. Апсида в пять световых осей. Оконные проемы с лучковой перемычкой. Плоские

наличники с замковым камнем. Рустованные лопатки. Горизонтальная тяга над цоколем.

Апсида: в три световые оси. Арочные оконные проемы посажены в фигурные ниши. Узкий венчающий карниз. Кованые решетки.

7. Интерьеры: арочные проемы; кованые тяги.

Таблица предмета охраны
 объекта культурного наследия регионального значения
 «Церковь Покровская», 1787 г., расположенный по адресу: Республика
 Татарстан, Пестречинский муниципальный район, с. Тагашево,
 ул. Космонавтов, д. 18а

№ п/п	Предмет охраны	Изображение предмета охраны
1	Местоположение объекта: в с. Тагашево, ул. Космонавтов, 18А	 <p style="text-align: center;">Рис. 1. Местоположение объекта</p>
2	Объемно-пространственная композиция: конфигурация в плане: сложная форма, с выступающей частью трапезной. Высотные отметки по венчающему карнизу и верхним точкам венчающих форм, состоящая из объемов, построенных в осевой композиции: трехъярусная колокольня; одноярусная трапезная; храмовая часть с объемом апсиды	 <p style="text-align: center;">Рис. 2. Вид сверху</p>

- 3 Колокольня: трехъярусная колокольня. Все ярусы представляют собой четверик со скошенными гранями в одну световую ось.
- Первый ярус с западной стороны с арочным дверным проемом. Портал входного проема. Боковые лопатки. Оконные проемы с лучковой перемычкой утоплены в нишу. Поверхность стен первого яруса рустована. Межъярусный карниз.
- Второй ярус с арочными проемами по сторонам света. Пилястры с горизонтальными тягами по бокам от арочных проемов. Межъярусный карниз.
- Третий ярус с арочными проемами по сторонам света. Пилястры с горизонтальными тягами по бокам от арочных проемов. Межъярусный карниз. Сводчатая форма перекрытия колокольни. Квадратный граненый барабан.




Рис. 3. Вид с севера



Рис. 4. Вид с юга



Рис. 5. Вид с северо-запада



Рис. 6. Вид с запада

4 Трапезная: в три световые оси. Оконные проемы с лучковой перемычкой. Простые плоские наличники с имитацией замкового камня. Рустованные лопатки. Рустованные угловые пилястры. Венчающий карниз. Двускатная форма кровли



Рис. 7. Вид с севера




Рис. 8. Вид с юга



Рис. 9. Вид с юго-запада



Рис. 10. Вид с запада



Рис. 11. Вид с северо-востока

5 Храмовая часть и апсида: четверик первого яруса в две световые оси арочной формы. Дверные проемы арочной формы. Наличники с сандриком оконных и дверных проемов. Лопатки у места примыкания апсиды. Арочные полуфрантоны.

Восьмерик второго яруса с арочными оконными проемами по всем (кроме заложённых с восточной и западной стороны) граням. Бровки над оконными проемами.

Венчающий карниз. Треугольные фронтоны по сторонам света. Апсида в пять световых осей. Оконные проемы с лучковой перемычкой. Плоские наличники с замковым камнем. Рустованные лопатки. Горизонтальная тяга над цоколем

Апсида: в три световые оси. Арочные оконные проемы посажены в фигурные ниши. Узкий венчающий карниз. Кованые решетки



Рис. 12. Вид с северо-востока



Рис. 13. Вид с юга



Рис. 14. Вид с востока



Рис. 15. Вид с юга

6 Интерьеры: арочные проемы;
кованные тяги.



Рис. 16. Интерьер храма



Рис. 17. Кованные тяги



Рис. 18. Арочные проемы



Рис. 19. Алтарная часть