



ПРИКАЗ

13.11.2024

г. Казань

БОЕРЫК

№ 540-П

О включении выявленного объекта культурного наследия «Захоронения иностранных немецких военнопленных, умерших от ран и болезней в 1943-1948 гг. в г. Елабуга», расположенного по адресу: РТ, Елабужский муниципальный район, г. Елабуга, ул. Тугарова, немецкое кладбище, в единый государственный реестр объектов культурного наследия (памятников истории и культуры) народов Российской Федерации в качестве объекта культурного наследия регионального значения «Захоронения немецких военнопленных в г. Елабуга», 1943 – 1948 гг., расположенного по адресу: Республика Татарстан, Елабужский муниципальный район, г. Елабуга, ул. Тугарова, Немецкое кладбище, земельный участок с кадастровым номером 16:47:010301:3, утверждении границ его территории и предмета охраны

В соответствии с Федеральным законом от 25 июня 2002 года № 73-ФЗ «Об объектах культурного наследия (памятниках истории и культуры) народов Российской Федерации», Законом Республики Татарстан от 1 апреля 2005 года № 60-ЗРТ «Об объектах культурного наследия в Республики Татарстан», на основании положительного заключения государственной историко-культурной экспертизы от 24.10.2024, п р и к а з ы в а ю:

1. Включить выявленный объект культурного наследия «Захоронения иностранных немецких военнопленных, умерших от ран и болезней в 1943-1948 гг. в г. Елабуга», расположенный по адресу: РТ, Елабужский муниципальный район, г. Елабуга, ул. Тугарова, немецкое кладбище, в единый государственный реестр

объектов культурного наследия (памятников истории и культуры) народов Российской Федерации в качестве объекта культурного наследия регионального значения «Захоронения немецких военнопленных в г. Елабуга», 1943 – 1948 гг. (вид объекта – памятник), расположенного по адресу: Республика Татарстан, Елабужский муниципальный район, г. Елабуга, ул. Тугарова, Немецкое кладбище, земельный участок с кадастровым номером 16:47:010301:3.


2. Утвердить границы территории объекта культурного наследия регионального значения «Захоронения немецких военнопленных в г. Елабуга», 1943 – 1948 гг., расположенного по адресу: Республика Татарстан, Елабужский муниципальный район, г. Елабуга, ул. Тугарова, Немецкое кладбище, земельный участок с кадастровым номером 16:47:010301:3, согласно приложению № 1 к настоящему приказу.

3. Утвердить предмет охраны объекта культурного наследия регионального значения «Захоронения немецких военнопленных в г. Елабуга», 1943 – 1948 гг., расположенного по адресу: Республика Татарстан, Елабужский муниципальный район, г. Елабуга, ул. Тугарова, Немецкое кладбище, земельный участок с кадастровым номером 16:47:010301:3, согласно приложению № 2 к настоящему приказу.

4. Отделу учета объектов культурного наследия и градостроительной деятельности обеспечить внесение сведений о границах территории указанного объекта культурного наследия в Единый государственный реестр недвижимости и единый государственный реестр объектов культурного наследия (памятников истории и культуры) народов Российской Федерации.

5. Контроль за исполнением настоящего приказа оставляю за собой.

Председатель



И.Н. Гуцин

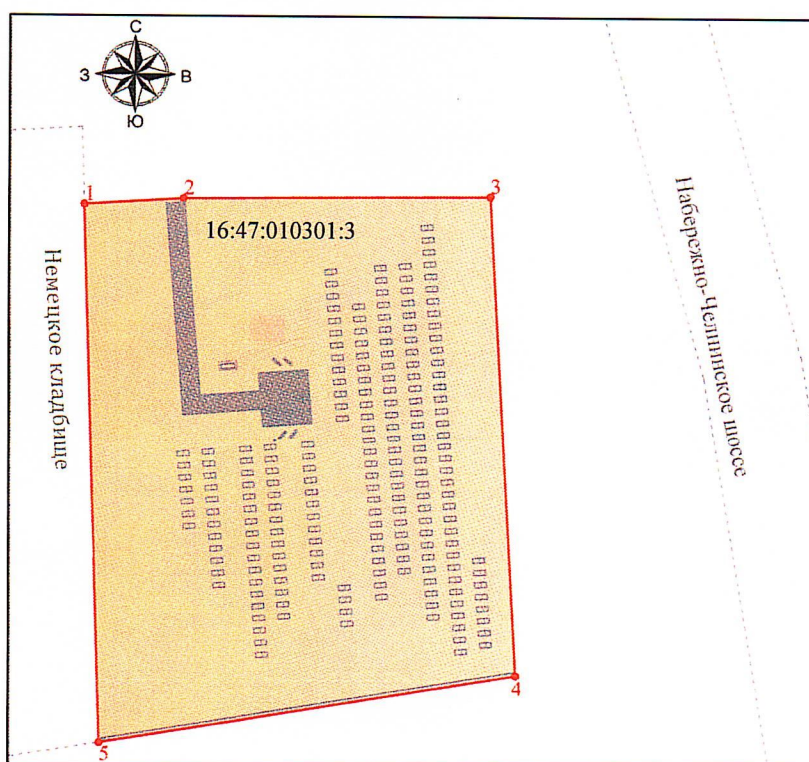
Приложение № 1
к приказу Комитета
Республики Татарстан по охране
объектов культурного наследия
от 13.11 2024 года № 540-17

Границы территории

объекта культурного наследия регионального значения
«Захоронения немецких военнопленных в г. Елабуга», 1943 – 1948 гг.,
расположенного по адресу: Республика Татарстан, Елабужский муниципальный
район, г. Елабуга, ул. Тугарова, Немецкое кладбище, земельный участок с
кадастровым номером 16:47:010301:3




Карта (схема) границ территории

объекта культурного наследия регионального значения
«Захоронения немецких военнопленных в г. Елабуга», 1943 – 1948 гг.,
расположенного по адресу: Республика Татарстан, Елабужский муниципальный
район, г. Елабуга, ул. Тугарова, Немецкое кладбище, земельный участок с
кадастровым номером 16:47:010301:3



Масштаб 1 : 500

Условные обозначения:

	- обозначение характерной точки границ объекта культурного наследия
	- границы земельного участка объекта культурного наследия
	- объект культурного наследия
16:47:010301:3	- кадастровый номер земельного участка

Текстовое описание границ территории

объекта культурного наследия регионального значения «Захоронения немецких военнопленных в г. Елабуга», 1943 – 1948 гг., расположенного по адресу: Республика Татарстан, Елабужский муниципальный район, г. Елабуга, ул. Тугарова, Немецкое кладбище, земельный участок с кадастровым номером 16:47:010301:3

Границы территории объекта культурного наследия регионального значения «Захоронения немецких военнопленных в г. Елабуга», 1943 – 1948 гг., расположенного по адресу: Республика Татарстан, Елабужский муниципальный район, г. Елабуга, ул. Тугарова, Немецкое кладбище, земельный участок с кадастровым номером 16:47:010301:3, проходят:

Прохождение границы		Описание прохождения границы
от точки	до точки	
1	2	от точки 1 на 12.08 метра в восточном направлении, по границе земельного участка с кадастровым номером 16:47:010301:3 вдоль чугунной ограды до точки 2;
2	3	от точки 2 на 37.31 метра в восточном направлении, по границе земельного участка с кадастровым номером 16:47:010301:3 вдоль чугунной ограды до точки 3;
3	4	от точки 3 на 60.15 метра в южном направлении, по границе земельного участка с кадастровым номером 16:47:010301:3 вдоль ограды до точки 4;
4	5	от точки 4 на 51.32 метра в юго-западном направлении, по границе земельного участка с кадастровым номером 16:47:010301:3 вдоль каменной стены (ограды) до точки 5;
5	1	от точки 5 на 67.46 метра в северном направлении, по границе земельного участка с кадастровым номером 16:47:010301:3 вдоль чугунной ограды до точки 1.

Таблица характерных точек границ территории
объекта культурного наследия регионального значения «Захоронения немецких
военнопленных в г. Елабуга», 1943 – 1948 гг., расположенного по адресу:
Республика Татарстан, Елабужский муниципальный район, г. Елабуга, ул. Тугарова
Немецкое кладбище, земельный участок с кадастровым номером 16:47:010301:3

№	Координаты характерных точек в местной системе координат (МСК-16)	
	X	Y
1	474082.39	2302771.96
2	474083.15	2302784.02
3	474083.44	2302821.33
4	474023.37	2302824.51
5	474014.96	2302773.88
1	474082.39	2302771.96

Приложение № 2
к приказу Комитета
Республики Татарстан по охране
объектов культурного наследия
от 13 11 2024 года № 540-П

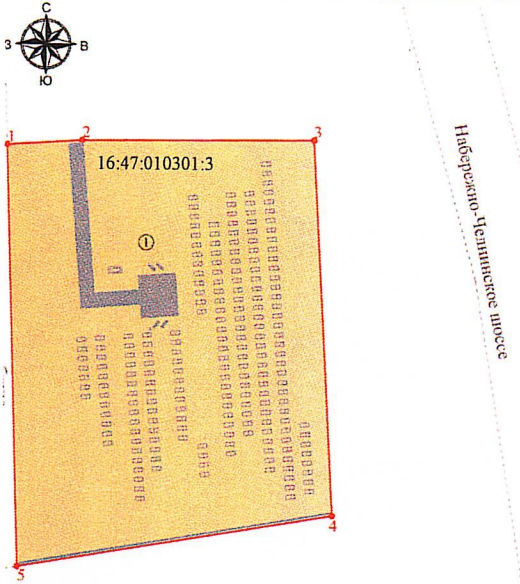


Предмет охраны*

объекта культурного наследия регионального значения «Захоронения немецких военнопленных в г. Елабуга», 1943 – 1948 гг., расположенного по адресу: Республика Татарстан, Елабужский муниципальный район, г. Елабуга, ул. Тугарова, Немецкое кладбище, земельный участок с кадастровым номером 16:47:010301:3

1. Местоположение памятника: Петропавловское кладбище по ул. Тугарова в г. Елабуге;
2. Характер поверхности: равнинная задернованная поверхность;
3. Надгробное сооружение: прямоугольные в плане с бетонным поребриком надгробные сооружения с камнем брускового вида у изголовья с высеченными цифрами (номер захоронения); историческая планировка (ритм надгробных сооружений) и их планировочные оси;
4. Захоронение (могила): подземные захоронения (могилы) в количестве 207 штук;
5. Техника и материалы: мемориальные стелы прямоугольной формы с именами умерших на немецком языке, количество (четыре), материал (белый мрамор на бутовом мощении), техника (гравировка); мемориальная плита с надписью на русском и венгерских языках; материал (мрамор, бетон), техника (гравировка);
6. Материал ограды и габариты: южная ограда захоронения (фрагмент ограды Петропавловского кладбища (восстановлена в 1962 г.), материал (камень); западная и северная ограда захоронения на столбах со вставками (звеньями) литого геометрического рисунка в количестве 31 ½ звеньев, материал (чугун), техника (литье);
7. Дополнительные элементы благоустройства: дорожка и мемориальная площадка (трассировка, габариты, материал (камень); Поклонный крест (архитектурно-художественное оформление, материал (металл).

* Предмет охраны может быть изменён по результатам комплексных научных исследований и проведения реставрационных работ.

Таблица предмета охраны
 объекта культурного наследия регионального значения
 «Захоронения немецких военнопленных в г. Елабуга», 1943 – 1948 гг.,
 расположенного по адресу: Республика Татарстан, Елабужский муниципальный
 район, г. Елабуга, ул. Тугарова, Немецкое кладбище, земельный участок
 с кадастровым номером 16:47:010301:3

№	Предмет охраны	Фотофиксация основных элементов/графические материалы
1.	Местоположение памятника: Петропавловское кладбище по ул. Тугарова в г. Елабуге	 <p>Условные обозначения:  - местоположение объекта 16:47:010301:3 - кадастровый номер земельного участка Рис. 1. Местоположение объекта</p>
2.	Характер поверхности: равнинная задернованная поверхность	 <p>Рис. 2. Мемориальная композиция. Общий вид</p>

3. Надгробные сооружения: прямоугольные в плане с бетонным поребриком надгробные сооружения с камнем брускового вида у изголовья с высеченными цифрами (номер захоронения); историческая планировка (ритм надгробных сооружений) и их планировочные оси



Рис. 3. Могила

4. Захоронения (могилы): подземные захоронения (могилы) в количестве 207 штук

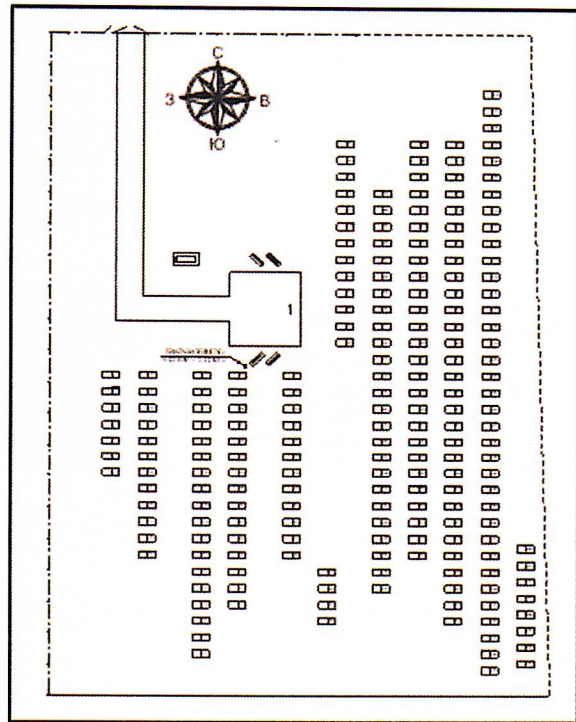


Рис. 4. Схема расположения могил

5. Техника и материалы: мемориальные стелы прямоугольной формы с именами умерших на немецком языке, количество (четыре), материал (белый мрамор на бутовом мощении), техника (гравировка); мемориальная плита с надписью на русском и венгерских языках; материал (мрамор, бетон), техника (гравировка)



Рис. 5. Мемориальная композиция. Общий вид



Рис. 6. Мемориальные бетонные пилоны с высеченными именами военнопленных



Рис. 7. Мемориальные бетонные пилоны с высеченными именами военнопленных

6. Материал ограды и габариты: южная ограда захоронения (фрагмент ограды Петропавловского кладбища (восстановлена в 1962 г.), материал (камень); западная и северная ограда захоронения на столбах со вставками (звеньями) литого геометрического рисунка в количестве $31 \frac{1}{2}$ звеньев, материал (чугун), техника (литье)



Рис. 8. Чугунное ограждение



Рис. 9. Мемориальная композиция. Входная группа, чугунное ограждение

7. Дополнительный элементы благоустройства: дорожка и мемориальная площадка (трассировка, габариты, материал (камень); Поклонный крест (архитектурно-художественное оформление, материал (металл))




Рис. 10. Мемориальная композиция. Общий вид



Рис. 11. Отдельное
захоронение