



ПРИКАЗ

13.11.2024

г. Казань

БОЕРЫК

№ 539-П

О включении выявленного объекта культурного наследия «Место, где были захоронены японские военнопленные в 1945-1948 гг.», расположенного по адресу: РТ, Елабужский муниципальный район, г. Елабуга, ул. Тугарова, Японское кладбище, в единый государственный реестр объектов культурного наследия (памятников истории и культуры) народов Российской Федерации в качестве объекта культурного наследия регионального значения «Памятное место – бывшее захоронение японских военнопленных в г. Елабуга», 1945 – 1948 гг., 2000 г., расположенного по адресу: Республика Татарстан, Елабужский муниципальный район, г. Елабуга, ул. Тугарова, Японское кладбище, земельный участок с кадастровым номером 16:47:010301:4, утверждении границ его территории и предмета охраны

В соответствии с Федеральным законом от 25 июня 2002 года № 73-ФЗ «Об объектах культурного наследия (памятниках истории и культуры) народов Российской Федерации», Законом Республики Татарстан от 1 апреля 2005 года № 60-ЗРТ «Об объектах культурного наследия в Республики Татарстан», на основании положительного заключения государственной историко-культурной экспертизы от 24.10.2024, п р и к а з ы в а ю:

1. Включить выявленный объект культурного наследия «Место, где были захоронены японские военнопленные в 1945-1948 гг.», расположенный по адресу: РТ, Елабужский муниципальный район, г. Елабуга, ул. Тугарова, Японское кладбище,

в единый государственный реестр объектов культурного наследия (памятников истории и культуры) народов Российской Федерации в качестве объекта культурного наследия регионального значения «Памятное место – бывшее захоронение японских военнопленных в г. Елабуга», 1945 – 1948 гг., 2000 г. (вид объекта – памятник), расположенного по адресу: Республика Татарстан, Елабужский муниципальный район, г. Елабуга, ул. Тугарова, Японское кладбище, земельный участок с кадастровым номером 16:47:010301:4.

2. Утвердить границы территории объекта культурного наследия регионального значения «Памятное место – бывшее захоронение японских военнопленных в г. Елабуга», 1945 – 1948 гг., 2000 г., расположенного по адресу: Республика Татарстан, Елабужский муниципальный район, г. Елабуга, ул. Тугарова, Японское кладбище, земельный участок с кадастровым номером 16:47:010301:4, согласно приложению № 1 к настоящему приказу.

3. Утвердить предмет охраны объекта культурного наследия регионального значения «Памятное место – бывшее захоронение японских военнопленных в г. Елабуга», 1945 – 1948 гг., 2000 г., расположенного по адресу: Республика Татарстан, Елабужский муниципальный район, г. Елабуга, ул. Тугарова, Японское кладбище, земельный участок с кадастровым номером 16:47:010301:4, согласно приложению № 2 к настоящему приказу.

4. Отделу учета объектов культурного наследия и градостроительной деятельности обеспечить внесение сведений о границах территории указанного объекта культурного наследия в Единый государственный реестр недвижимости и единый государственный реестр объектов культурного наследия (памятников истории и культуры) народов Российской Федерации.

5. Контроль за исполнением настоящего приказа оставляю за собой.

Председатель



И.Н. Гуцин

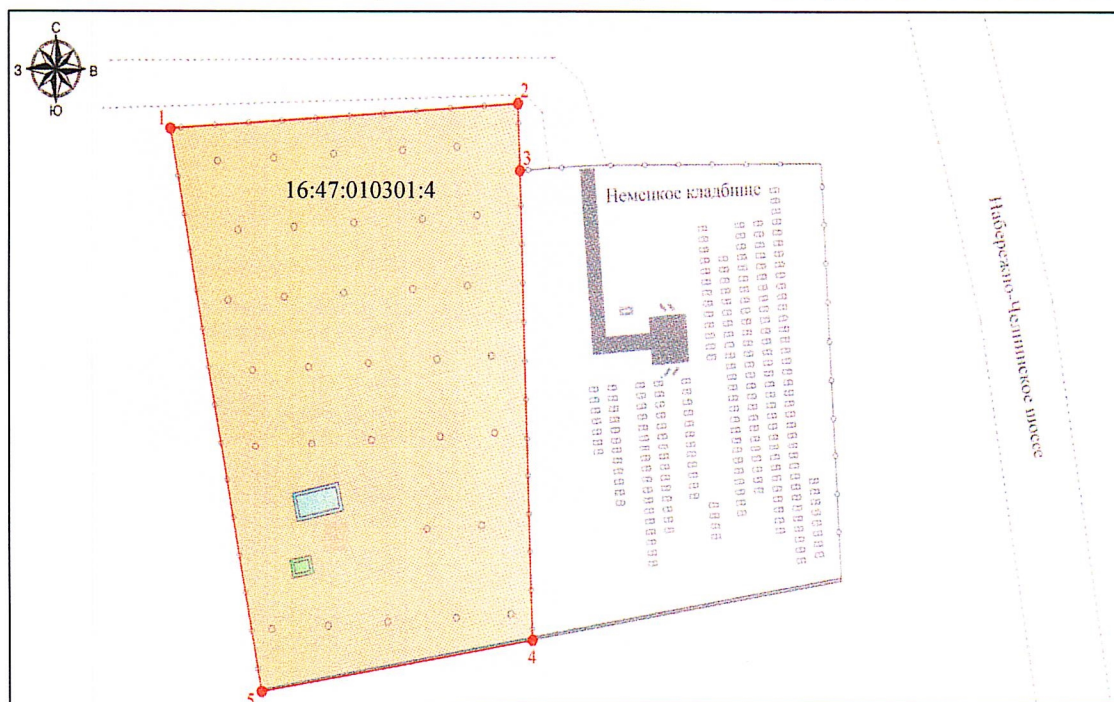
Приложение № 1
к приказу Комитета
Республики Татарстан по охране
объектов культурного наследия
от 13.11. 2024 года № 539-П

Границы территории

объекта культурного наследия регионального значения
«Памятное место – бывшее захоронение японских военнопленных в
г. Елабуга», 1945 – 1948 гг., 2000 г., расположенного по адресу: Республика
Татарстан, Елабужский муниципальный район, г. Елабуга, ул. Тугарова, Японское
кладбище, земельный участок с кадастровым номером 16:47:010301:4

Карта (схема) границ территории

объекта культурного наследия регионального значения
«Памятное место – бывшее захоронение японских военнопленных в
г. Елабуга», 1945 – 1948 гг., 2000 г., расположенного по адресу: Республика
Татарстан, Елабужский муниципальный район, г. Елабуга, ул. Тугарова, Японское
кладбище, земельный участок с кадастровым номером 16:47:010301:4



Масштаб 1 : 500

Условные обозначения:

	- характерная точка границ территории объекта культурного наследия
	- границы объекта культурного наследия
	- объект культурного наследия
	- памятник-монумент (2000 г.)
	- памятник-монумент (1948 г.)
16:47:010301:4	- кадастровый номер земельного участка

Текстовое описание границ территории
 объекта культурного наследия регионального значения «Памятное место – бывшее
 захоронение японских военнопленных в г. Елабуга», 1945 – 1948 гг., 2000 г.,
 расположенного по адресу: Республика Татарстан, Елабужский муниципальный
 район, г. Елабуга, ул. Тугарова, Японское Кладбище, земельный участок
 с кадастровым номером 16:47:010301:4

Границы территории объекта культурного наследия регионального значения «Памятное место – бывшее захоронение японских военнопленных в г. Елабуга», 1945 – 1948 гг., 2000 г., расположенного по адресу: Республика Татарстан, Елабужский муниципальный район, г. Елабуга, ул. Тугарова, Японское Кладбище, земельный участок с кадастровым номером 16:47:010301:4, проходят:

Прохождение границы		Описание прохождения границы
от точки	до точки	
1	2	от точки 1 на 56.97 метра в восточном направлении, по границе земельного участка с кадастровым номером 16:47:010301:4 вдоль чугунной ограды до точки 2;
2	3	от точки 2 на 9.58 метра в южном направлении, по границе земельного участка с кадастровым номером 16:47:010301:4 вдоль чугунной ограды до точки 3;
3	4	от точки 3 на 67.46 метра в южном направлении, по границе земельного участка с кадастровым номером 16:47:010301:4 вдоль чугунной ограды до точки 4;
4	5	от точки 4 на 44.99 метра в юго-западном направлении, по границе земельного участка с кадастровым номером 16:47:010301:4 вдоль каменной ограды до точки 5;
5	1	от точки 5 на 82.05 метра в северном направлении, по границе земельного участка с кадастровым номером 16:47:010301:4 вдоль каменной ограды до точки 1.

Таблица характерных точек границ территории
объекта культурного наследия регионального значения «Памятное место – бывшее
захоронение японских военнопленных в г. Елабуга», 1945 – 1948 гг., 2000 г.,
расположенного по адресу: Республика Татарстан, Елабужский муниципальный
район, г. Елабуга, ул. Тугарова, Японское Кладбище, земельный участок
с кадастровым номером 16:47:010301:4

№	Координаты характерных точек в местной системе координат (МСК-16)	
	X	Y
1	474088.45	2302714.80
2	474091.97	2302771.66
3	474082.39	2302771.96
4	474014.96	2302773.88
5	474007.72	2302729.48
1	474088.45	2302714.80

Приложение № 2
к приказу Комитета
Республики Татарстан по охране
объектов культурного наследия
от 13.11 2024 года № 535-П

Предмет охраны*




объекта культурного наследия регионального значения «Памятное место – бывшее захоронение японских военнопленных в г. Елабуга», 1945 – 1948 гг., 2000 г., расположенного по адресу: Республика Татарстан, Елабужский муниципальный район, г. Елабуга, ул. Тугарова, Японское Кладбище, земельный участок с кадастровым номером 16:47:010301:4

1. Местоположение памятника: Петропавловское кладбище по ул. Тугарова в г. Елабуге.
2. Мемориальная композиция: совместное положение двух памятников с мемориальными надписями на японском и русском языках: доминирующее (центральное) положение памятника-монумента (2000 г.) и второстепенное положение памятника-монумента (1948 г.); местоположение, габариты на даты сооружения.
3. Техника и материалы: памятник-монумент (2000 г.), материал (белый мрамор), техника нанесения надписей (гравировка); памятник-монумент (1948 г.); материал (камень, бетон), техника нанесения надписей (гравировка).
4. Материал ограды, материал и габариты: южная и западная ограда захоронения, материал (камень).
5. Восточная и северная ограда захоронения на столбах со вставками (звеньями) литого геометрического рисунка, материал (чугун), техника (литье).

* Предмет охраны может быть изменён по результатам комплексных научных исследований и проведения реставрационных работ.

Таблица предмета охраны

объекта культурного наследия регионального значения «Памятное место – бывшее захоронение японских военнопленных в г. Елабуга», 1945 – 1948 гг., 2000 г., расположенного по адресу: Республика Татарстан, Елабужский муниципальный район, г. Елабуга, ул. Тугарова, Японское Кладбище, земельный участок с кадастровым номером 16:47:010301:4

№	Предмет охраны	Фотофиксация основных элементов/графические материалы
1.	<p>Местоположение памятника: Петропавловское кладбище по ул. Тугарова в г. Елабуге</p>	 <p>Условные обозначения:  - местоположение объекта 16:47:010301:4 - кадастровый номер земельного участка</p> <p>Рис. 1. Местоположение объекта</p>
2.	<p>Мемориальная композиция: совместное положение двух памятников с мемориальными надписями на японском и русском языках: доминирующее (центральное) положение памятника-монумента (2000 г.) и второстепенное положение памятника-монумента (1948г.); местоположение, габариты на даты сооружения</p>	 <p>Рис. 2. Объект экспертизы. Мемориальная композиция, совместное положение</p>

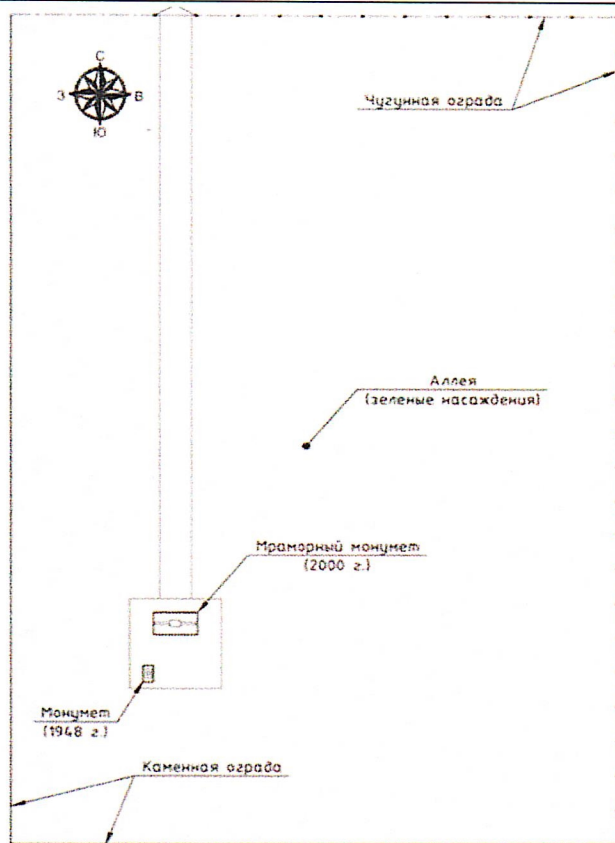


Рис. 3. Схема расположения объекта экспертизы

3.

Техника и материалы:
 -памятник-монумент (2000 г.), материал (белый мрамор), техника нанесения надписей (гравировка);
 -памятник-монумент (1948 г.); материал (камень, бетон), техника нанесения надписей (гравировка)



Рис. 4. Объект экспертизы. Стелла с высеченной мемориальной надписью (1948 г.)

4.	Материал ограды, материал и габариты: южная и западная ограда захоронения, материал (камень)	 <p data-bbox="730 647 1385 719">Рис. 5. Объект экспертизы. Общий вид, каменная стена (ограда)</p>
5.	Восточная и северная ограда захоронения на столбах со вставками (звеньями) литого геометрического рисунка, материал (чугун), техника (литье)	 <p data-bbox="730 1234 1385 1305">Рис. 6. Объект экспертизы. Общий вид, чугунная ограда</p>