

**РЕШЕНИЕ
КАЗАНСКОЙ
ГОРОДСКОЙ ДУМЫ**




**КАЗАН ШӘһӘРЕ
ДУМАСЫ
КАРАРЫ**

22.11.2024

г.Казань

№ 11-34



**О внесении изменений
в Правила землепользования и застройки г.Казани
в части изменения границ территориальной зоны –
зоны размещения объектов
торгового назначения (О1) (контур №12)**

В соответствии со статьей 33 Градостроительного кодекса Российской Федерации, статьей 20 Правил землепользования и застройки г.Казани, учитывая постановление Исполнительного комитета г.Казани от 04.04.2024 №1333 (с учетом изменений, внесенных постановлением Исполнительного комитета г.Казани от 09.07.2024 №2936) «О подготовке проекта решения Казанской городской Думы о внесении изменений в Правила землепользования и застройки г.Казани в части изменения границ территориальной зоны размещения объектов торгового назначения (О1) (контур №12)» и результаты общественных обсуждений, проведенных с 19.09.2024 по 10.10.2024, Казанская городская Дума **решила:**

1. Внести в Правила землепользования и застройки г.Казани, утвержденные решением Казанской городской Думы от 16.08.2021 №5-8 (далее – Правила), следующие изменения:

1.1. на карте градостроительного зонирования (территориальных зон) изменить границы территориальной зоны – зоны размещения объектов торгового назначения (О1) (контур №12), установив территориальную зону – зону размещения объектов общественно-делового назначения (ОД) (контур №80) согласно приложению №1 к настоящему решению;

1.2. отобразить изменяемые границы территориальных зон, указанных в подпункте 1.1 настоящего решения, на следующих картах градостроительного зонирования в составе Правил:

- карта градостроительного зонирования (территориальных зон);

- карта градостроительного зонирования с отображением подзон территориальных зон: улично-дорожной сети, природно-рекреационного комплекса, озеленения специального назначения, прибрежных территорий;

- карта градостроительного зонирования с отображением подзон территориальных зон: повышенной интенсивности использования территории, градостроительно значимых территорий;

- карта градостроительного зонирования с отображением подзон территориальных зон: подзона исторического поселения;

- карта территорий, в границах которых предусматривается осуществление комплексного развития территорий;

1.3. дополнить приложение №1 к Правилам графическим описанием местоположения границ территориальных зон согласно приложению №2 к настоящему решению (для служебного пользования) (не приводится);

1.4. дополнить приложение №2 к Правилам перечнем координат характерных точек границ территориальных зон согласно приложению №3 к настоящему решению (для служебного пользования) (не приводится).

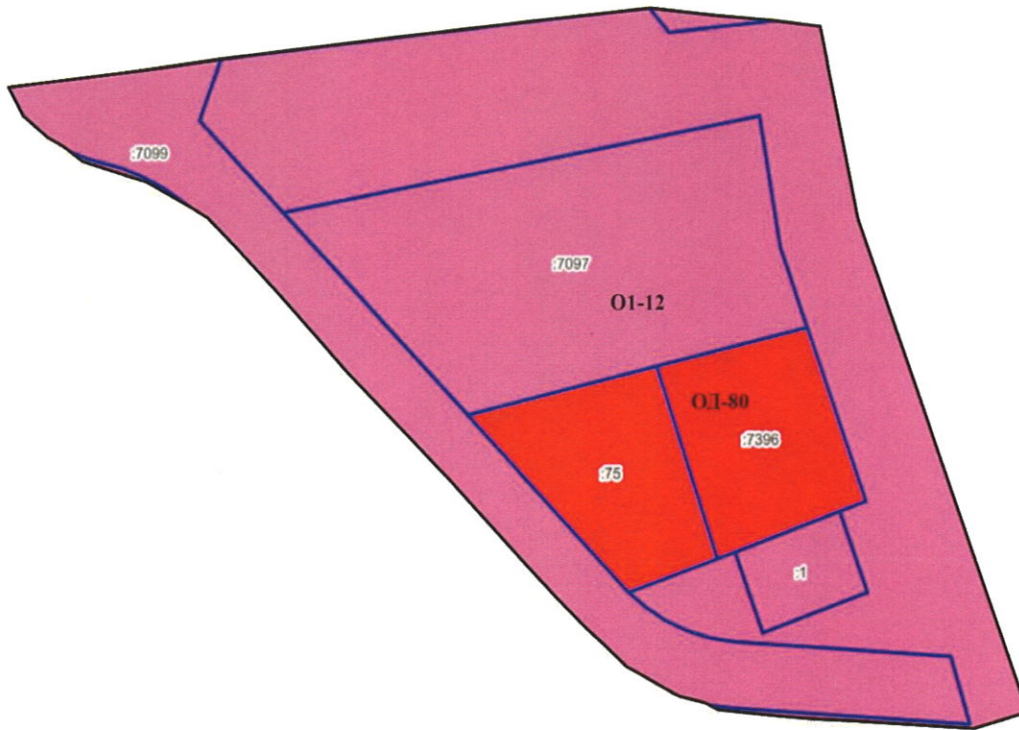
2. Опубликовать настоящее решение в сетевом издании «Муниципальные правовые акты и иная официальная информация» (www.docskzn.ru).

Мэр города

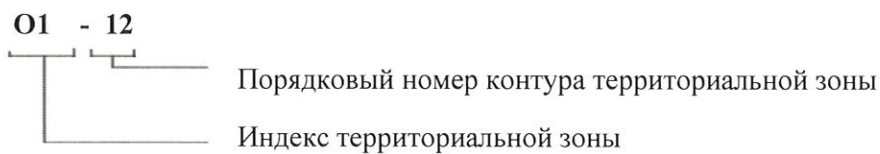


И.Р.Метшин

**Фрагмент карты градостроительного зонирования (территориальных зон)
в составе Правил землепользования и застройки г.Казани**



Условные обозначения



Территориальная зона

Цвет	Индекс	Наименование вида территориальной зоны
	ОД	Зона размещения объектов общественно-делового назначения
	О1	Зона размещения объектов торгового назначения
		Границы фрагмента карты градостроительного зонирования (территориальных зон) в составе Правил землепользования и застройки г.Казани

Заместитель Главы



Е.А.Лодвигова