



**ПРИКАЗ**

*02.10.2024*

**БОЕРЫК**

№ *490-17*

О включении выявленного объекта культурного наследия «Мост, начало XX в.», расположенного по адресу: Республика Татарстан, Мензелинский район, р.ц. Мензелинск, ул. Ленина, в единый государственный реестр объектов культурного наследия (памятников истории и культуры) народов Российской Федерации в качестве объекта культурного наследия регионального значения «Железный мост», 1914 г., расположенного по адресу: Республика Татарстан, Мензелинский муниципальный район, г. Мензелинск, ул. Ленина, утверждении границ его территории и предмета охраны

В соответствии с Федеральным законом от 25 июня 2002 года № 73-ФЗ «Об объектах культурного наследия (памятниках истории и культуры) народов Российской Федерации», Законом Республики Татарстан от 1 апреля 2005 года № 60-ЗРТ «Об объектах культурного наследия в Республике Татарстан», положительным заключением государственной историко-культурной экспертизы от 31.08.2024 п р и к а з ы в а ю:

1. Включить выявленный объект культурного наследия «Мост, начало XX в.», расположенный по адресу: Республика Татарстан, Мензелинский район, р.ц. Мензелинск, ул. Ленина, в единый государственный реестр объектов культурного наследия (памятников истории и культуры) народов Российской Федерации в качестве объекта культурного наследия регионального значения «Железный мост», 1914 г. (вид объекта – памятник), расположенного по адресу: Республика Татарстан, Мензелинский муниципальный район, г. Мензелинск, ул. Ленина.


2. Утвердить границы территории объекта культурного наследия регионального значения «Железный мост», 1914 г., расположенного по адресу: Республика Татарстан, Мензелинский муниципальный район, г. Мензелинск, ул. Ленина, согласно приложению № 1 к настоящему приказу.

3. Утвердить предмет охраны объекта культурного наследия регионального значения «Железный мост», 1914 г., расположенного по адресу: Республика Татарстан, Мензелинский муниципальный район, г. Мензелинск, ул. Ленина, согласно приложению № 2 к настоящему приказу.

4. Отделу учета объектов культурного наследия и градостроительной деятельности обеспечить внесение сведений о границах территории указанного объекта культурного наследия в Единый государственный реестр недвижимости и единый государственный реестр объектов культурного наследия (памятников истории и культуры) народов Российской Федерации.

5. Контроль за исполнением настоящего приказа оставляю за собой.

Председатель



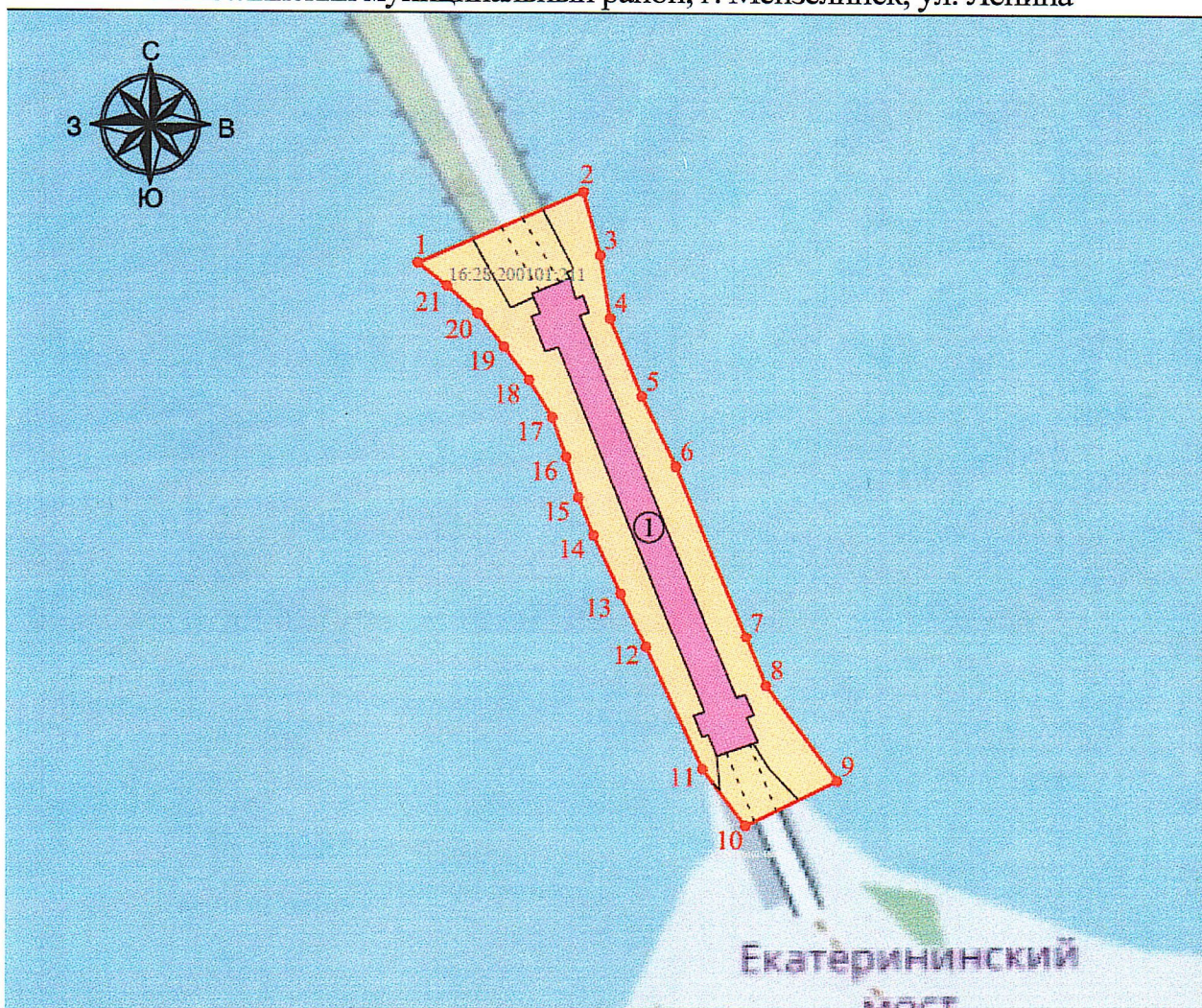
И.Н. Гуцин

Приложение № 1  
к приказу Комитета  
Республики Татарстан по охране  
объектов культурного наследия  
от 02.10 2024 года № 480-П

### Границы территории





объекта культурного наследия регионального значения  
«Железный мост», 1914 г., расположенного по адресу: Республика Татарстан,  
Мензелинский муниципальный район, г. Мензелинск, ул. Ленина

Карта (схема) границ территории  
объекта культурного наследия регионального значения  
«Железный мост», 1914 г., расположенного по адресу: Республика Татарстан,  
Мензелинский муниципальный район, г. Мензелинск, ул. Ленина



Масштаб 1:1000

Условные обозначения:

	- граница территории объекта культурного наследия
	- объект культурного наследия
	- характерная точка границ территории объекта культурного наследия
	- территория объекта культурного наследия
16:28:200101:211	- кадастровый номер земельного участка

Текстовое описание границ территории  
 объекта культурного наследия регионального значения  
 «Железный мост», 1914 г., расположенного по адресу: Республика Татарстан,  
 Мензелинский муниципальный район, г. Мензелинск, ул. Ленина

Границы территории объекта культурного наследия регионального значения «Железный мост», 1914 г., расположенного по адресу: Республика Татарстан, Мензелинский муниципальный район, г. Мензелинск, ул. Ленина, проходят:

Прохождение границ		Описание прохождения части границ
от точки	до точки	
1	2	3
1	2	от точки 1, расположенной на границе земельного участка с кадастровым номером 16:28:200101:211, в северо-восточном направлении на 29,32 метра до точки 2
2	3	от точки 2 по границе земельного участка с кадастровым номером 16:28:200101:211 в южном направлении на 10,58 метра до точки 3
3	4	от точки 3 по границе земельного участка с кадастровым номером 16:28:200101:211 в южном направлении на 10,18 метра до точки 4
4	5	от точки 4 по границе земельного участка с кадастровым номером 16:28:200101:211 в юго-восточном направлении на 13,57 метра до точки 5
5	6	от точки 5 по границе земельного участка с кадастровым номером 16:28:200101:211 в юго-восточном направлении на 12,54 метра до точки 6
6	7	от точки 6 по границе земельного участка с кадастровым номером 16:28:200101:211 в юго-восточном направлении на 29,81 метра до точки 7
7	8	от точки 7 по границе земельного участка с кадастровым номером 16:28:200101:211 в юго-восточном направлении на 8,58 метра до точки 8
8	9	от точки 8 по границе земельного участка с кадастровым номером 16:28:200101:211 в юго-восточном направлении на 19,27 метра до точки 9
9	10	от точки 9 по границе земельного участка с кадастровым номером 16:28:200101:211 в юго-западном направлении на 16,55 метра до точки 10
10	11	от точки 10 по границе земельного участка с кадастровым номером 16:28:200101:211 в северо-западном направлении на 11,51 метра до точки 11
11	12	от точки 11 по границе земельного участка с кадастровым номером 16:28:200101:211 в северо-западном направлении на 21,80 метра до точки 12

1	2	3
12	13	от точки 12 по границе земельного участка с кадастровым номером 16:28:200101:211 в северо-западном направлении на 9,68 метра до точки 13
13	14	от точки 13 по границе земельного участка с кадастровым номером 16:28:200101:211 в северо-западном направлении на 10,41 метра до точки 14
14	15	от точки 14 по границе земельного участка с кадастровым номером 16:28:200101:211 в северо-западном направлении на 6,55 метра до точки 15
15	16	от точки 15 по границе земельного участка с кадастровым номером 16:28:200101:211 в северо-западном направлении на 6,79 метра до точки 16
16	17	от точки 16 по границе земельного участка с кадастровым номером 16:28:200101:211 в северо-западном направлении на 6,74 метра до точки 17
17	18	от точки 17 по границе земельного участка с кадастровым номером 16:28:200101:211 в северо-западном направлении на 7,10 метра до точки 18
18	19	от точки 18 по границе земельного участка с кадастровым номером 16:28:200101:211 в северо-западном направлении на 6,72 метра до точки 19
19	20	от точки 19 по границе земельного участка с кадастровым номером 16:28:200101:211 в северо-западном направлении на 6,87 метра до точки 20
20	21	от точки 20 по границе земельного участка с кадастровым номером 16:28:200101:211 в северо-западном направлении на 6,68 метра до точки 21
21	1	от точки 21 по границе земельного участка с кадастровым номером 16:28:200101:211 в северо-западном направлении на 6,01 метра до точки 1.

Таблица характерных точек границ территории  
 объекта культурного наследия регионального значения  
 «Железный мост», 1914 г., расположенного по адресу: Республика Татарстан,  
 Мензелинский муниципальный район, г. Мензелинск, ул. Ленина

№	Координаты характерных точек в местной системе координат (МСК-16)	
	X	Y
1.	467141.82	2368649.33
2.	467153.26	2368676.33
3.	467143.05	2368679.09
4.	467133.00	2368680.72
5.	467120.46	2368685.91
6.	467109.23	2368691.50
7.	467081.72	2368702.98
8.	467073.78	2368706.24
9.	467058.36	2368717.79
10.	467051.11	2368702.91
11.	467060.27	2368695.94
12.	467080.01	2368686.70
13.	467088.75	2368682.54
14.	467098.18	2368678.13
15.	467104.25	2368675.67
16.	467110.72	2368673.60
17.	467117.05	2368671.29
18.	467123.06	2368667.51
19.	467128.39	2368663.41
20.	467133.77	2368659.13
21.	467138.17	2368654.10
1.	467141.82	2368649.33

Приложение № 2  
к приказу Комитета  
Республики Татарстан по охране  
объектов культурного наследия  
от 02.10 2024 года № 490-П

**Предмет охраны\***

объекта культурного наследия регионального значения  
«Железный мост», 1914 г., расположенного по адресу: Республика Татарстан,  
Мензелинский муниципальный район, г. Мензелинск, ул. Ленина




1. Местоположение моста на опорах: по оси север-юг в юго-восточной части г. Мензелинска, соединяя берег реки Мензеля и искусственную насыпь (дамбу).

2. Подлинные элементы и системы моста: четырехпоясной балочный однопролетный мост, состоящий из металлических прокатных и составных двутавров на клепках: верхний полигональный и нижний прямой пояса, решетки из раскосов и стоек, узлов и панелей с ромбической решеткой; четыре каменные опоры моста.

3. Архитектурно-художественное оформление опор моста: обрез цоколя и профилировка раскрепованного карниза, проемы с лучковым очертанием и замковым камнем бойниц, их количество (по пять бойниц в каждой опоре).

\* Предмет охраны подлежит уточнению и дополнению при дальнейшем комплексном исследовании объекта, а также в процессе производства реставрационных работ.

Таблица предмета охраны  
 объекта культурного наследия регионального значения  
 «Железный мост», 1914 г., расположенного по адресу: Республика Татарстан,  
 Мензелинский муниципальный район, г. Мензелинск, ул. Ленина

№ п/п	Предмет охраны	Фотофиксация основных элементов/графические материалы
1.	<p>Местоположение моста на опорах: по оси север-юг в юго-восточной части г. Мензелинска, соединяя берег реки Мензеля и искусственную насыпь (дамбу)</p>	 <p>Условные обозначения:   - рассматриваемый объект        Рис. 1 Местоположение объекта</p>
2.	<p>Подлинные элементы и системы моста: четырехпоясной балочный однопролетный мост, состоящий из металлических прокатных и составных двутавров на клепках: верхний полигональный и нижний прямой пояса, решетки из раскосов и стоек, узлов и панелей с ромбической решеткой; четыре каменные опоры моста</p>	 <p style="text-align: center;">Рис. 2. общий вид</p>






Рис. 3. Ромбическая решетка



Рис. 4. Общий вид. Конструкции фермы с клепками



Рис. 5. Конструкции фермы с клепками

3. Архитектурно-художественное оформление опор моста: обрез цоколя и профилировка раскрепованного карниза, проемы с лучковым очертанием и замковым камнем бойниц, их количество (по пять бойниц в каждой опоре)



Рис. 6. Верхняя часть опоры, карниз, проемы с лучковым очертанием и замковым камнем бойниц




Рис. 7. Верхняя часть опоры, карниз, проемы с лучковым очертанием и замковым камнем бойниц