



ЗАКОН РЕСПУБЛИКИ ТАТАРСТАН

Об изменении границ территорий отдельных муниципальных образований и внесении изменений в Закон Республики Татарстан «Об установлении границ территорий и статусе муниципального образования «Менделеевский муниципальный район» и муниципальных образований в его составе»

Принят
Государственным Советом
Республики Татарстан
6 июня 2024 года

Статья 1

Изменить границы территорий муниципального образования «Менделеевский муниципальный район» и входящих в его состав муниципальных образований «город Менделеевск», «Монашевское сельское поселение» и «Татарско-Челнинское сельское поселение» согласно приложению к настоящему Закону.

Статья 2

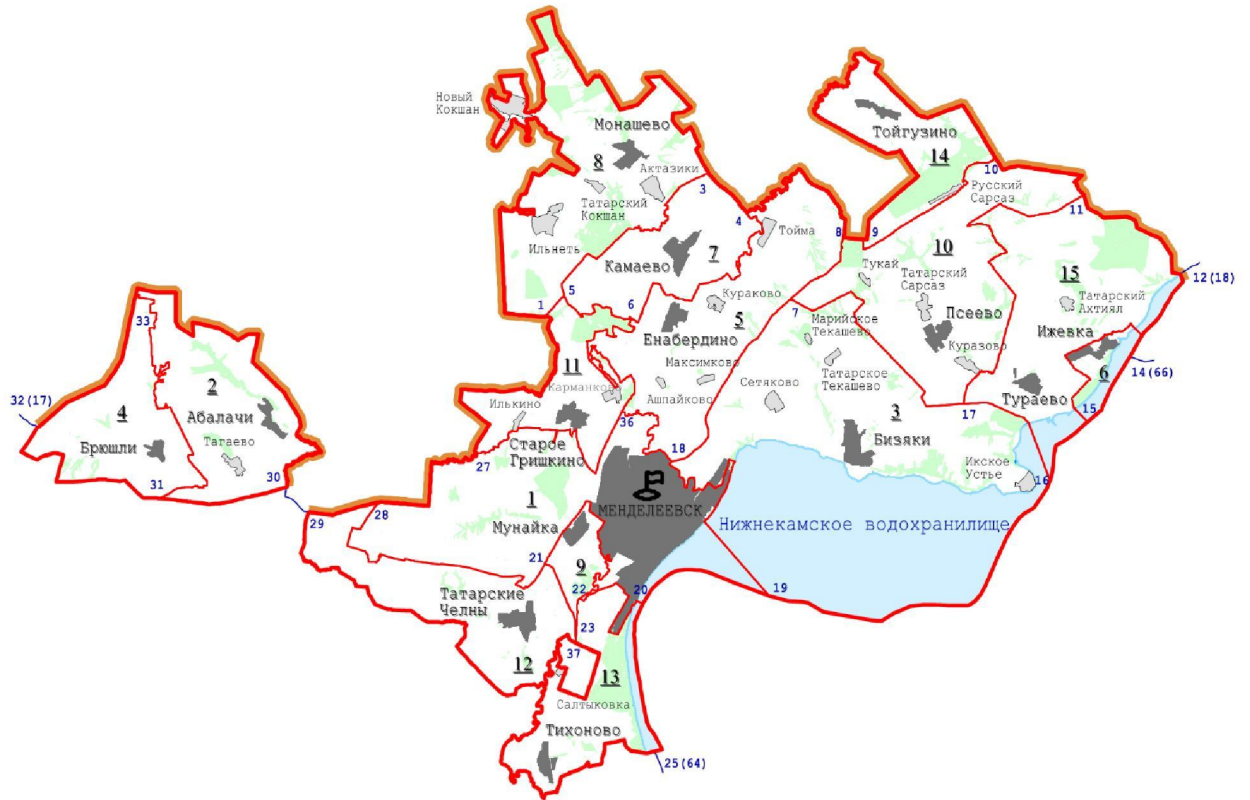
Внести в Закон Республики Татарстан от 31 января 2005 года № 29-ЗРТ «Об установлении границ территорий и статусе муниципального образования «Менделеевский муниципальный район» и муниципальных образований в его составе» (Ведомости Государственного Совета Татарстана, 2005, № 1 (II часть), № 3 (I часть); 2008, № 12 (VI часть); 2014, № 12 (V часть); Собрание законодательства Республики Татарстан, 2017, № 1 (часть I); 2019, № 2 (часть I); 2020, № 4 (часть I) следующие изменения:

1) приложение 1 изложить в следующей редакции:

Карта-схема

границ муниципальных образований, входящих в состав
муниципального образования
«Менделеевский муниципальный район»

«Приложение 1
к Закону Республики Татарстан
«Об установлении границ территорий
и статусе муниципального образования
«Менделеевский муниципальный район»
и муниципальных образований в его составе»



Условные обозначения

- граница Республики Татарстан
- граница муниципального района
- номер узловой точки
- границы поселений и их номера
- населенные пункты
- административный центр поселения
- административный центр муниципального района

Описание смежных границ муниципального района

- 32 (17) - 12 (18) - Удмуртская Республика
- 12 (18) - 14 (66) - Агрызский муниципальный район
- 14 (66) - 25 (64) - Тукаевский муниципальный район
- 25 (64) - 32 (17) - Елабужский муниципальный район

Городское и сельские поселения,
входящие в состав муниципального образования
«Менделеевский муниципальный район»

№ на карте-схеме	Муниципальное образование
1	город Менделеевск
2	Абалачевское сельское поселение
3	Бизякинское сельское поселение
4	Брюшлинское сельское поселение
5	Енабердинское сельское поселение
6	Ижевское сельское поселение
7	Камаевское сельское поселение
8	Монашевское сельское поселение
9	Мунайкинское сельское поселение
10	Псеевское сельское поселение
11	Старогришкинское сельское поселение
12	Татарско-Челнинское сельское поселение
13	Тихоновское сельское поселение
14	Тойгузинское сельское поселение
15	Тураевское сельское поселение

»;

2) абзац седьмой приложения 2 признать утратившим силу;

3) в приложении 3:

а) абзац второй изложить в следующей редакции:

«Муниципальное образование «город Менделеевск» граничит с Бизякинским, Енабердинским, Старогришкинским, Татарско-Челнинским, Мунайкинским, Тихоновским сельскими поселениями, Тукаевским муниципальным районом и Удмуртской Республикой.»;

б) абзац восьмой изложить в следующей редакции:

«Граница муниципального образования «город Менделеевск» по смежеству с Татарско-Челнинским сельским поселением проходит от узловой точки 28, расположенной в 5,0 км на юго-восток от деревни Абалачи на стыке границ муниципального образования «город Менделеевск», Татарско-Челнинского сельского поселения и Удмуртской Республики, на юго-запад 1,4 км по сельскохозяйственным угодьям, пересекая автодорогу «Елабуга – Ижевск» – Ново-Менделеевский химический завод, идет на запад 100 м по северной границе производственного объекта, 100 м по южной границе придорожной лесной полосы, пересекая профилированную автодорогу, далее проходит на юг 200 м по западной границе полосы отвода данной автодороги, 650 м по сельскохозяйственным угодьям, затем идет на восток 500 м по южной границе производственного объекта,

проходит ломаной линией по сельскохозяйственным угодьям на юго-восток 800 м, на восток 350 м, на северо-восток 500 м, идет на юго-восток 400 м по южной границе производственного объекта, по сельскохозяйственным угодьям 750 м и на северо-восток 100 м, проходит на восток 5,2 км по южной границе полосы отвода железной дороги, пересекая подъездные пути к станции «Полянка», далее идет по сельскохозяйственным угодьям 250 м на юго-восток, ломаной линией 550 м на юго-запад, 450 м на юго-восток, затем проходит на северо-восток 150 м по северо-западной границе лесной полосы, идет на юго-восток ломаной линией 100 м по сельскохозяйственным угодьям, далее проходит на северо-восток 1,3 км по северо-западной границе полосы отвода автодороги Елабуга – Ижевск до узловой точки 21.»;

в) абзац десятый признать утратившим силу;

г) абзац одиннадцатый изложить в следующей редакции:

«Граница муниципального образования «город Менделеевск» по смежеству с Удмуртской Республикой проходит от узловой точки 28 по административной границе Республики Татарстан до узловой точки 27.»;

4) абзац шестой приложения 10 признать утратившим силу;

5) в приложении 14:

а) абзац второй изложить в следующей редакции:

«Татарско-Челнинское сельское поселение граничит с муниципальным образованием «город Менделеевск», Мунайкинским, Тихоновским сельскими поселениями, Елабужским муниципальным районом и Удмуртской Республикой.»;

б) абзац пятый изложить в следующей редакции:

«Граница Татарско-Челнинского сельского поселения по смежеству с Елабужским муниципальным районом проходит от узловой точки 37 по границе Менделеевского муниципального района до узловой точки 29, расположенной в 3,3 км на юго-восток от деревни Тагаево на стыке границ Татарско-Челнинского сельского поселения, Елабужского муниципального района и Удмуртской Республики.»;

в) абзац шестой изложить в следующей редакции:

«Граница Татарско-Челнинского сельского поселения по смежеству с муниципальным образованием «город Менделеевск» проходит от узловой точки 28, расположенной в 5,0 км на юго-восток от деревни Абалачи на стыке границ Татарско-Челнинского сельского поселения, муниципального образования «город Менделеевск» и Удмуртской Республики, на юго-запад 1,4 км по сельскохозяйственным угодьям, пересекая автодорогу «Елабуга – Ижевск» – Ново-Менделеевский химический завод, идет на запад 100 м по северной границе производственного объекта, 100 м по южной границе придорожной лесной полосы, пересекая профилированную автодорогу, далее проходит на юг 200 м по западной границе полосы отвода данной автодороги, 650 м по сельскохозяйственным угодьям, затем идет на восток 500 м по южной границе производственного объекта, проходит ломаной линией по сельскохозяйственным угодьям на юго-восток 800 м,

на восток 350 м, на северо-восток 500 м, идет на юго-восток 400 м по южной границе производственного объекта, по сельскохозяйственным угодьям 750 м и на северо-восток 100 м, проходит на восток 5,2 км по южной границе полосы отвода железной дороги, пересекая подъездные пути к станции «Полянка», далее идет по сельскохозяйственным угодьям 250 м на юго-восток, ломаной линией 550 м на юго-запад, 450 м на юго-восток, затем проходит на северо-восток 150 м по северо-западной границе лесной полосы, идет на юго-восток ломаной линией 100 м по сельскохозяйственным угодьям, далее проходит на северо-восток 1,3 км по северо-западной границе полосы отвода автодороги Елабуга – Ижевск до узловой точки 21.»;

г) дополнить абзацем следующего содержания:

«Граница Татарско-Челнинского сельского поселения по смежеству с Удмуртской Республикой проходит от узловой точки 29 по административной границе Республики Татарстан до узловой точки 28.».

Статья 3

Настоящий Закон вступает в силу со дня его официального опубликования.

Глава (Раис)
Республики Татарстан



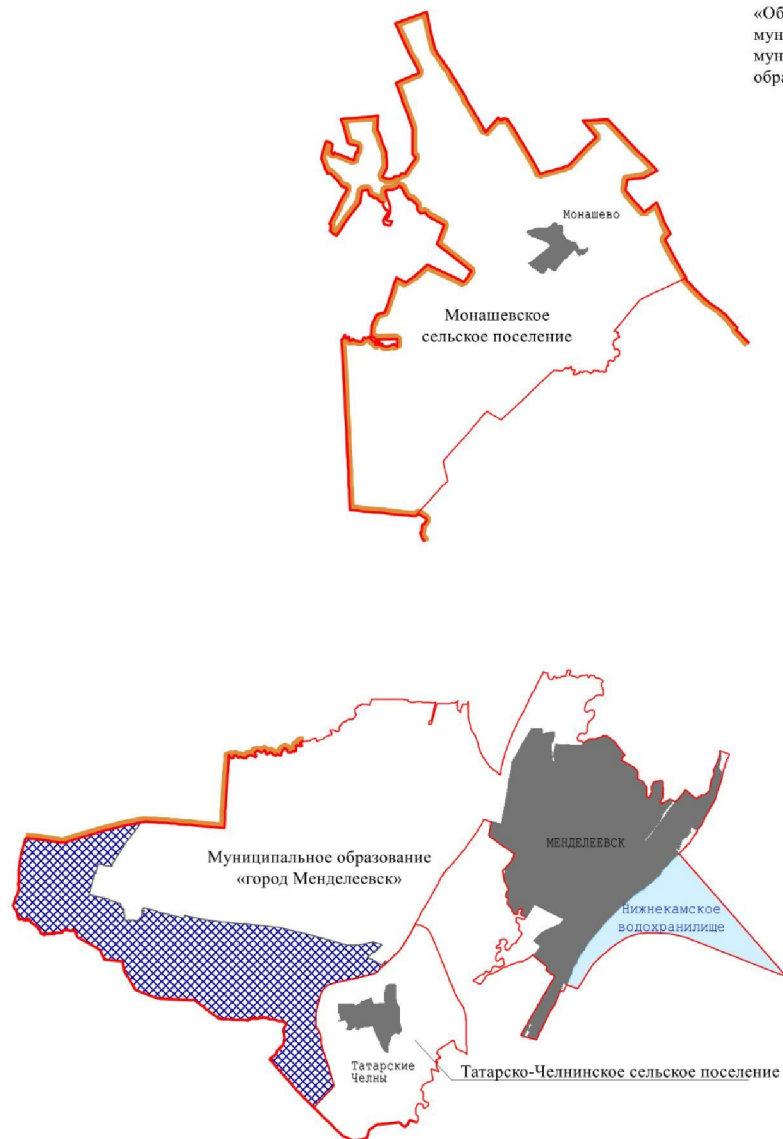
Р.Н. Минниханов

Казань, Кремль
18 июня 2024 года
№ 49-ЗРТ






Карта-схема

границ муниципальных образований
с учетом изменений

Приложение
к Закону Республики Татарстан
«Об изменении границ территорий отдельных
муниципальных образований и внесении
изменений в Закон Республики Татарстан
«Об установлении границ территорий и статусе
муниципального образования «Менделеевский
муниципальный район» и муниципальных
образований в его составе»



Условные обозначения

-  - граница Республики Татарстан
-  - граница Менделеевского муниципального района
-  - границы муниципальных образований
-  - административный центр поселения
-  - территория муниципального образования «город Менделеевск» Менделеевского муниципального района, включаемая в состав территории Татарско-Челнинского сельского поселения Менделеевского муниципального района