



ПОСТАНОВЛЕНИЕ

КАРАР

10.06.2024

№ 20

Об утверждении реестра и схем мест (площадок) накопления твердых коммунальных отходов на территории муниципального образования «Восточное сельское поселение» Бугульминского муниципального района Республики Татарстан

В соответствии с Федеральным законом от 06.10.2013 №131 «Об общих принципах организации местного самоуправления в Российской Федерации», Федеральным законом от 24.06.1998 №89-ФЗ «Об отходах производства и потребления», Законом РТ от 28.07.2004 №45-ЗРТ «О местном самоуправлении в Республике Татарстан», постановлением Правительства РФ от 31.08.2018 №1039 «Об утверждении Правил обустройства мест (площадок) накопления твердых коммунальных отходов и ведения их реестра», руководствуясь Уставом муниципального образования «Восточное сельское поселение» Бугульминского муниципального района Республики Татарстан, Исполнительный комитет муниципального образования «Восточное сельское поселение Бугульминского муниципального района Республики Татарстан постановляет:

1. Утвердить реестр и схемы мест (площадок) накопления твердых коммунальных отходов на территории Восточного сельского поселения Бугульминского муниципального района Республики Татарстан в соответствии с приложениями №2, №3 к настоящему постановлению.
2. Утвердить форму заявки о включении сведений о месте (площадке) накопления твердых коммунальных отходов в реестр сведений о месте (площадке) накопления твердых коммунальных отходов в соответствии с приложением №1 к настоящему постановлению.
3. Настоящее постановление вступает в силу и подлежит опубликованию в порядке, определенном Уставом муниципального образования «Восточное сельское поселение» Бугульминского муниципального района Республики Татарстан
4. Контроль за исполнением настоящего постановления оставляю за собой.

Руководитель



В.Ю. Тимофеев



Приложение № 1 к постановлению
Исполнительного комитета
муниципального образования «Восточное
сельское поселение Бугульминского
муниципального района РТ
№ 20 от 10.06.2024 г.

Руководителю Исполнительного комитета
_____ сельского поселения

Бугульминского муниципального района РТ
от _____

(Ф.И.О. физического лица, Ф.И.О. юридического лица)

_____,
проживающего(-ей) по адресу, юридический адрес.
тел. _____

Заявка о включении сведений о месте (площадке) накопления твердых коммунальных отходов в реестр сведений о месте (площадке) накопления твердых коммунальных отходов

Прошу Вас включить сведения о месте (площадке) накопления твердых коммунальных отходов в реестр сведений о месте (площадке) накопления твердых коммунальных отходов муниципального образования город Бугульма.

Сообщаю следующие данные о месте (площадки) накопления твердых коммунальных отходов:

1. *Данные о нахождении мест (площадок) накопления твердых коммунальных отходов:*

1.1. Адрес: _____

1.2. Географические координаты контейнерной площадки: _____

1.3. Схема размещения контейнерной площадки прилагается.

2. *Данные о технических характеристиках мест (площадок) накопления:*

2.1. Покрытие: _____

2.2. Площадь контейнерной площадки (кв.м.): _____

2.3. Вид контейнерной площадки (открытая/закрытая/с навесом/другая): _____

2.4. Тип ограждения, обеспечивающего предупреждение распространения отходов за пределы контейнерной площадки, с трех сторон высотой не менее 1 метра (отсутствует/сетка/профлист/бетон/другое): _____

2.5. Наличие уклона для отведения талых и дождевых вод (имеется/не имеется);

2.6. Расстояние от контейнерной площадки до многоквартирных жилых домов, индивидуальных жилых домов, детских игровых и спортивных площадок, зданий и игровых, прогулочных и спортивных площадок организаций воспитания и обучения, отдыха и оздоровления детей и молодежи (должно быть не менее 20 метров); до территорий медицинских организаций (в городских населенных пунктах должно быть не менее 25 метров, в сельских населенных пунктах – не менее 15 метров).

2.7. Наличие подъездных путей (имеется/не имеется):

2.8. Количество размещенных контейнеров – ____ шт., цвет - _____, материал - _____ (пластик/металлический).

2.9. Объем размещенных контейнеров – ____ куб.м.

2.10. Наличие раздельного накопления ТКО: _____

3. *Данные о собственниках мест (площадок) накопления твердых коммунальных отходов:*

- для юридических лиц, в том числе органов государственной власти и местного самоуправления, - полное наименование, основной государственный регистрационный номер записи в Едином государственном реестре юридических лиц, ИНН, КПП, фактический адрес;

- для индивидуальных предпринимателей - фамилия, имя, отчество, основной государственный регистрационный номер записи в Едином государственном реестре индивидуальных предпринимателей, ИНН, адрес регистрации по месту жительства;

- для физических лиц - фамилия, имя, отчество, серия, номер и дата выдачи паспорта или иного документа, удостоверяющего личность в соответствии с законодательством Российской Федерации, адрес регистрации по месту жительства, контактные данные.

4. *Данные об источниках образования твердых коммунальных отходов, которые складировются в местах (на площадках) накопления твердых коммунальных отходов (сведения об одном или нескольких объектах капитального строительства, территории (части территории) поселения, при осуществлении деятельности на которых у физических и юридических лиц образуются твердые коммунальные отходы, складироваемые в соответствующих местах (на площадках) накопления твердых коммунальных отходов.).*

Прилагаю следующие документы:

1. Схема расположения места (площадки) накопления ТКО

2. _____

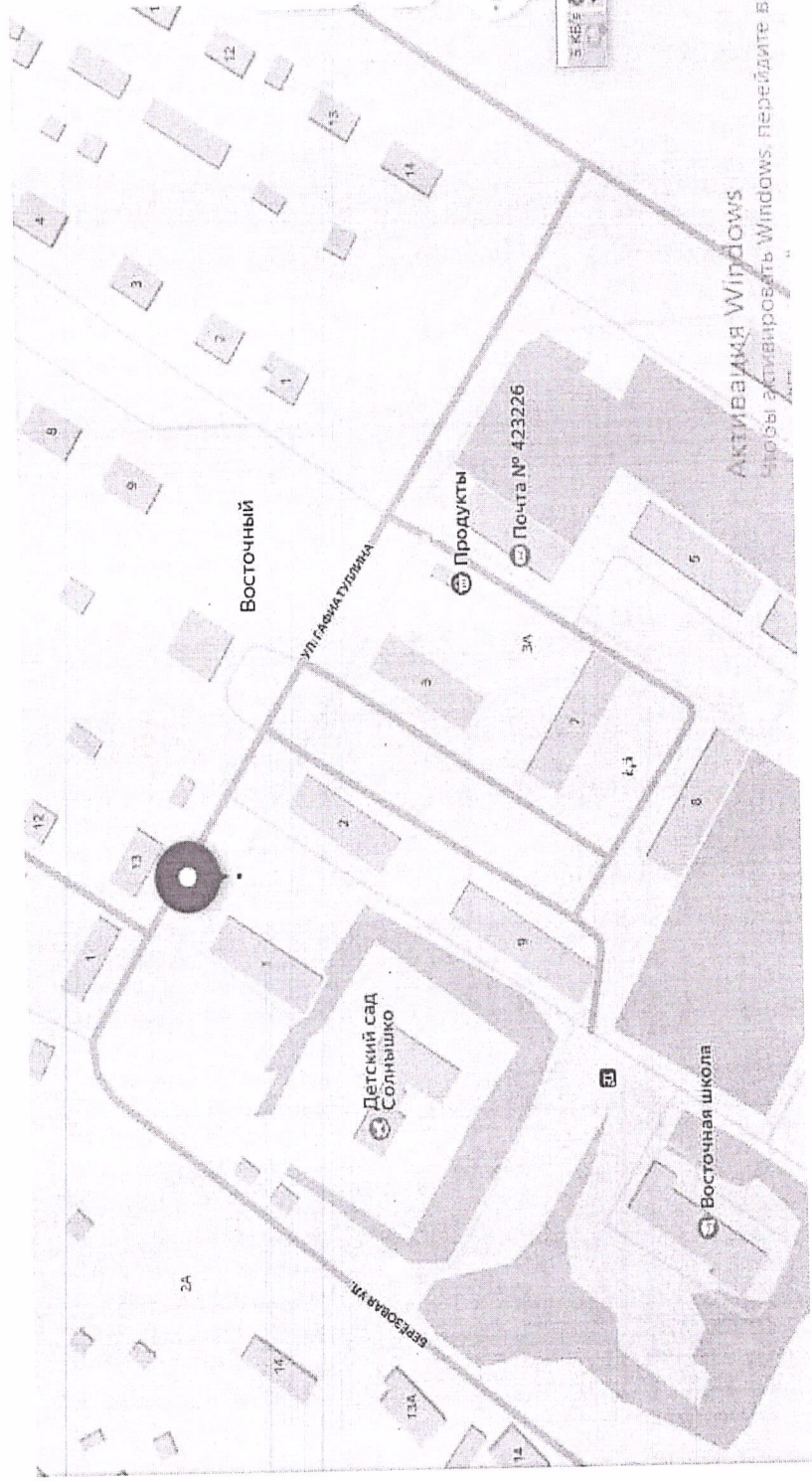
Подпись заявителя: _____

" ____ " _____ 202__ г.



Приложение № 2 к постановлению
Исполнительного комитета муниципального
образования «Восточное сельское поселение»
Бутульминского муниципального района
Республики Татарстан
№ 20 от 10 июня 2024 г


1. Схема размещения контейнерной площадки (п.Восточный, ул.Гафиятуллина,д.1,2,3,9)



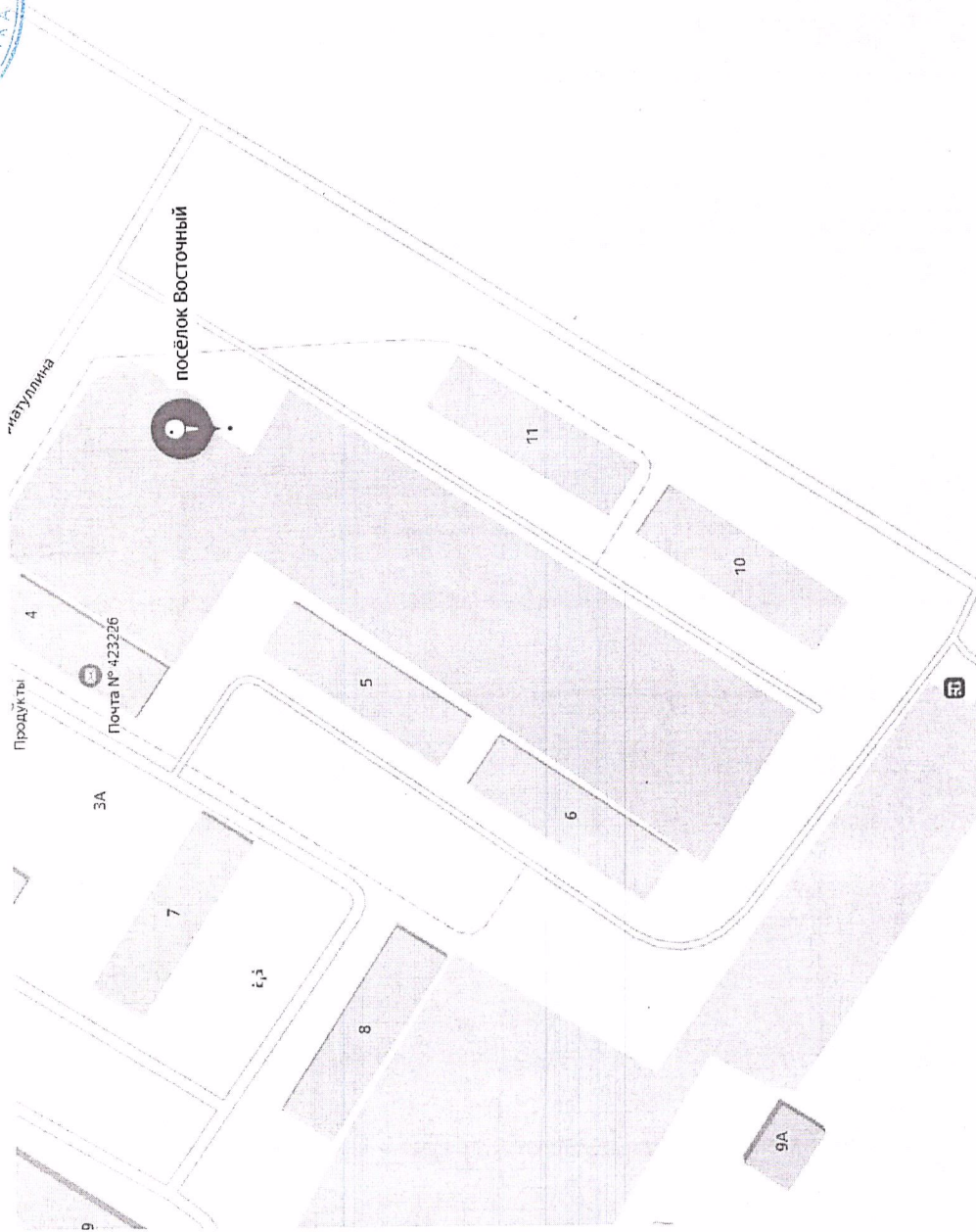



2. Схема размещения контейнерной площадки (п.Восточный, ул.Гафиатуллина,д.4,5,6,7,8)





3. Схема размещения контейнерной площадки (п.Восточный, ул.Гафигагуллина,д.10,11)





Реестр мест (площадок) наполнения твердых коммунальных отходов на территории _____ сельского поселения Бузульминского муниципального района Республики Татарстан

№	Наименование муниципального района	Наименование сельского поселения	Адрес контейнерной площадки		Географические координаты контейнерной площадки		Историческое наименование площадки (по карте)	Площадь площадки, кв. м	Количество размещенных контейнеров (в том числе с учетом предельно допустимого количества контейнеров)		Количество размещенных контейнеров (в том числе с учетом предельно допустимого количества контейнеров)		Количество размещенных контейнеров (в том числе с учетом предельно допустимого количества контейнеров)		Количество размещенных контейнеров (в том числе с учетом предельно допустимого количества контейнеров)		Количество размещенных контейнеров (в том числе с учетом предельно допустимого количества контейнеров)		Итого:	Дата проведения последнего обследования	Континентальные данные												
			длина	ширина	широта	долгота			штук	ис. объём	штук	ис. объём	штук	ис. объём	штук	ис. объём	штук	ис. объём				штук	ис. объём										
1	2	3	4	5	6	7	8	9	10	11	12	13	14	15	16	17	18	19	20	21	22	23	24	25	26	27	28	29	30	31	32	33	
19	Бузульминский район	п. Восточный	ул. Гафитуллина, д. 2	54.299338	52.371625	асфальт	15,2	0	5	1,1						нет				ООО "УК "Спутник"		115168900858	г. Бузульма, ул. В. Дениш, 62А										Многоквартирные дома ул. Гафитуллина, д. 1, 2, 3, 9 в п. Восточный
20	Бузульминский район	п. Восточный	ул. Гафитуллина, д. 7	54.497592	52.923835	асфальт	15,2	0	5	1,1						нет				ООО "УК "Спутник"		115168900858	г. Бузульма, ул. В. Дениш, 62А										Многоквартирные дома ул. Гафитуллина, д. 4, 5, 6, 7, 8 в п. Восточный
21	Бузульминский район	п. Восточный	ул. Гафитуллина, д. 10	54.497427	52.955204	асфальт	9,0	0	3	1,1						нет				ООО "УК "Спутник"		115168900858	г. Бузульма, ул. В. Дениш, 62А										Многоквартирные дома ул. Гафитуллина, д. 10, 11 в п. Восточный