

**Об установлении публичного сервитута
по ул.Ватутина Приволжского района г.Казани**

1. Установить публичный сервитут согласно приложениям №1, 2 к настоящему постановлению:

1.1. характеристика устанавливаемого публичного сервитута:

- площадь сферы действия – 116 кв.м;
- кадастровый номер обременяемого земельного участка: 16:50:080614:6, часть кадастрового квартала 16:50:080614;
- местоположение: г.Казань, Приволжский район, ул. Ватутина;
- цель установления: размещение объекта электросетевого хозяйства трансформаторной подстанции местного значения ТП-1036;
- срок установления: 49 лет;

1.2. заявитель: АО «Сетевая компания»;

1.3. основания установления: обращение заявителя, глава V.7 Земельного кодекса Российской Федерации, статья 39.37 Земельного кодекса Российской Федерации, статья 3.6 Федерального закона от 25.10.2001 №137-ФЗ «О введении в действие Земельного кодекса Российской Федерации», постановление Правительства Российской Федерации от 24.02.2009 №160 (ред. от 21.12.2018) «О порядке установления охранных зон объектов электросетевого хозяйства и особых условий использования земельных участков, расположенных в границах таких зон», Генеральный план городского округа Казань, утвержденный решением Казанской городской Думы от 28.02.2020 №5-38, право собственности зарегистрировано на трансформаторную подстанцию местного значения ТП-1036 (№16-16-01/258/2008-518 от 04.09.2008).

2. Установить, что срок, в течение которого использование земельного участка и части территории кадастрового квартала, указанных в приложениях №1 и 2 к настоящему постановлению, в соответствии с видом их разрешенного

использования будет невозможно или существенно затруднено, соответствует сроку публичного сервитута, указанному в пункте 1 настоящего постановления.

3. Поручить МБУ «Институт развития города Казани» обратиться в Управление Федеральной службы государственной регистрации, кадастра и картографии по Республике Татарстан для внесения соответствующих сведений о сфере действия публичного сервитута в границах согласно приложениям №1, 2 к настоящему постановлению и государственной регистрации публичного сервитута.

4. Опубликовать настоящее постановление, за исключением приложения №2 к настоящему постановлению (материал для служебного пользования), в сетевом издании «Муниципальные правовые акты и иная официальная информация» (www.docskzn.ru) и разместить его на официальном портале органов местного самоуправления города Казани (www.kzn.ru) и на официальном портале правовой информации Республики Татарстан (www.pravo.tatarstan.ru).

5. Установить, что настоящее постановление вступает в силу после официального опубликования в сетевом издании «Муниципальные правовые акты и иная официальная информация» (www.docskzn.ru).

6. Рекомендовать АО «Сетевая компания»:

6.1. привести земельный участок и часть территории кадастрового квартала, указанные в подпункте 1.1 настоящего постановления, в состояние, пригодное для их использования в соответствии с видом разрешенного использования, в срок не позднее чем три месяца после завершения строительства, капитального или текущего ремонта, реконструкции, эксплуатации, консервации, сноса инженерного сооружения, для размещения которого был установлен публичный сервитут, или в случаях установления публичного сервитута в целях, предусмотренных пунктами 2, 5 статьи 39.37 Земельного кодекса Российской Федерации, – после завершения на земельном участке деятельности, для обеспечения которой установлен публичный сервитут;

6.2. производить любые виды земляных, строительных и иных работ на земельном участке в соответствии с Федеральным законом от 25.06.2002 №73-ФЗ «Об объектах культурного наследия (памятниках истории и культуры) народов Российской Федерации», приказом Министерства культуры Республики Татарстан от 01.04.2010 №183 «Об утверждении Положения о характере использования территории достопримечательных мест, ограничениях на использование данной территории и требованиях к хозяйственной деятельности,

проектированию и строительству на территории достопримечательных мест города Казани»;

6.3. соблюдать требования к градостроительным регламентам в границах территории исторического поселения г.Казань, утвержденных приказом Министерства культуры Республики Татарстан от 13.03.2017 №218од.

7. Контроль за исполнением настоящего постановления возложить на заместителя Руководителя Исполнительного комитета г.Казани Р.Р.Шафигуллина.

Руководитель

Р.Г.Гафаров

Приложение №1

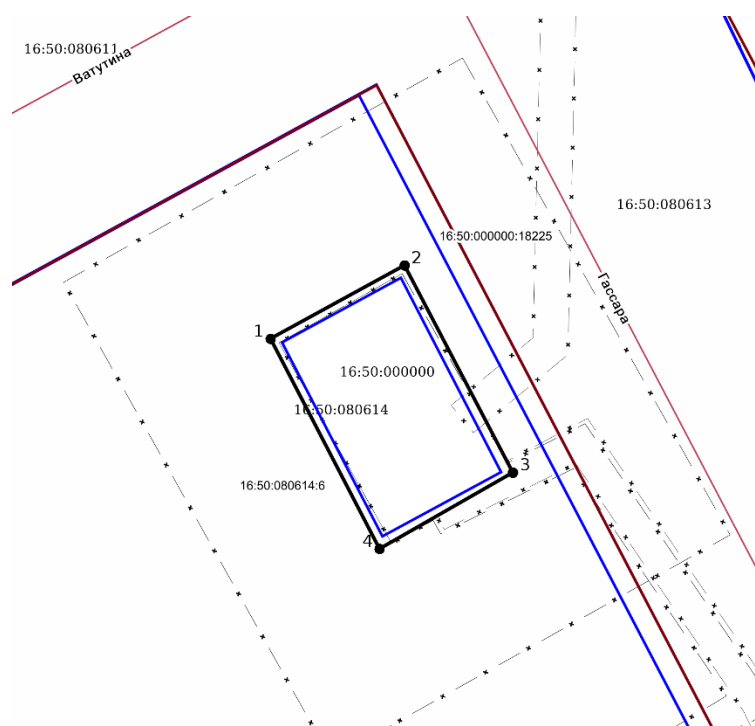
Утверждены постановлением

Исполнительного комитета

г.Казани




от 29.05.2024 № 2196

**Границы сферы действия публичного сервитута
на земельный участок с кадастровым номером 16:50:080614:6 и часть
кадастрового квартала 16:50:080614**



Масштаб 1:250
Система координат: МСК-16

Условные обозначения:

1	вновь образованная характерная точка
	граница устанавливаемого сервитута
	граница существующих земельных участков
	ЗОУИТ (действующие)
	красные линии (существующие)
	объекты капитального строительства (площадные)
16:50:080614	кадастровый квартал
16:50:080614:6	кадастровый номер обременяемого земельного участка