

**СОВЕТ ТАТАРСКО-ЧЕЛНИНСКОГО СЕЛЬСКОГО ПОСЕЛЕНИЯ
МЕНДЕЛЕЕВСКОГО МУНИЦИПАЛЬНОГО РАЙОНА
РЕСПУБЛИКИ ТАТАРСТАН**

Р Е Ш Е Н И Е

КАРАР

От 05 февраля 2024 года

№ 120

Об изменения границ муниципального образования «Татарско-Челнинское сельское поселение» по смежеству с муниципальным образованием «город Менделеевск», путём включения земельных участков, входящих в границы муниципального образования «город Менделеевск» к муниципальному образованию «Татарско-Челнинское сельское поселение».

В соответствии со статьей 12 Федерального закона от 6.10.2003 года № 131 -ФЗ «Об общих принципах организации местного самоуправления в Российской Федерации», Уставом Татарско-Челнинского сельского поселения Менделеевского муниципального района , учитывая результаты публичных слушаний, проведенных 30 января 2024года по вопросу по изменению границ муниципального образования «Татарско-Челнинское сельское поселение» по смежеству с муниципальным образованием «город Менделеевск», путём включения земельных участков, входящих в границы муниципального образования «город Менделеевск» к муниципальному образованию «Татарско-Челнинское сельское поселение»., Совет Татарско-Челнинского сельского поселения Менделеевского муниципального района

РЕШИЛ:

1. Согласиться с изменениями границ муниципального образования «Татарско-Челнинское сельское поселение» по смежеству с муниципальным образованием «город Менделеевск», путём включения земельных участков, входящих в границы муниципального образования «город Менделеевск» к муниципальному

образованию «Татарско-Челнинское сельское поселение» согласно приложению, к настоящему решению (карта-схема границ муниципальных образований с учетом изменений).

2. Настоящее Решение подлежит опубликованию на официальном портале правовой информации Республики Татарстан <http://pravo.tatarstan.ru/>, на официальном сайте Менделеевского муниципального района www.mendeleevsk.tatar.ru в разделе "Татарско-Челнинское сельское поселение", и на информационных стендах Татарско-Челнинского сельского поселения Менделеевского муниципального района Республики Татарстан.

3. Контроль за исполнением настоящего решения оставляю за собой.

Председатель Совета
Татарско-Челнинского сельского поселения
Менделеевского муниципального района

Т.П.Кузнецова.

Рунгинское сельское поселение
Полное наименование: ОБЩЕСТВО С ОГРАНИЧЕННОЙ ОТВЕТСТВЕННОСТЬЮ «РУНГИНСКОЕ С/ПОСЕЛЕНИЕ»

№ 8/1-01/1-002/2023

6/14/В/У



Рунгинское сельское поселение

6/14/0002/01

Масштаб 1 : 200

- Используемые условные знаки и обозначения:
- характеристика точки границы
 - граница объекта землеустройства
 - граница сельского поселения
 - граница кадастрового квартала
 - земельный участок, кадастровый номер
 - подпись кадастрового квартала

16.14.0002/01



Исполнительный директор администрации
Рунгинского сельского поселения
Иванов А. В.
Дата: 27.04.2023
Место: № 8/1-01/1-002/2023

Лист № 2

Кайбицкое сельское поселение
16.14.079204

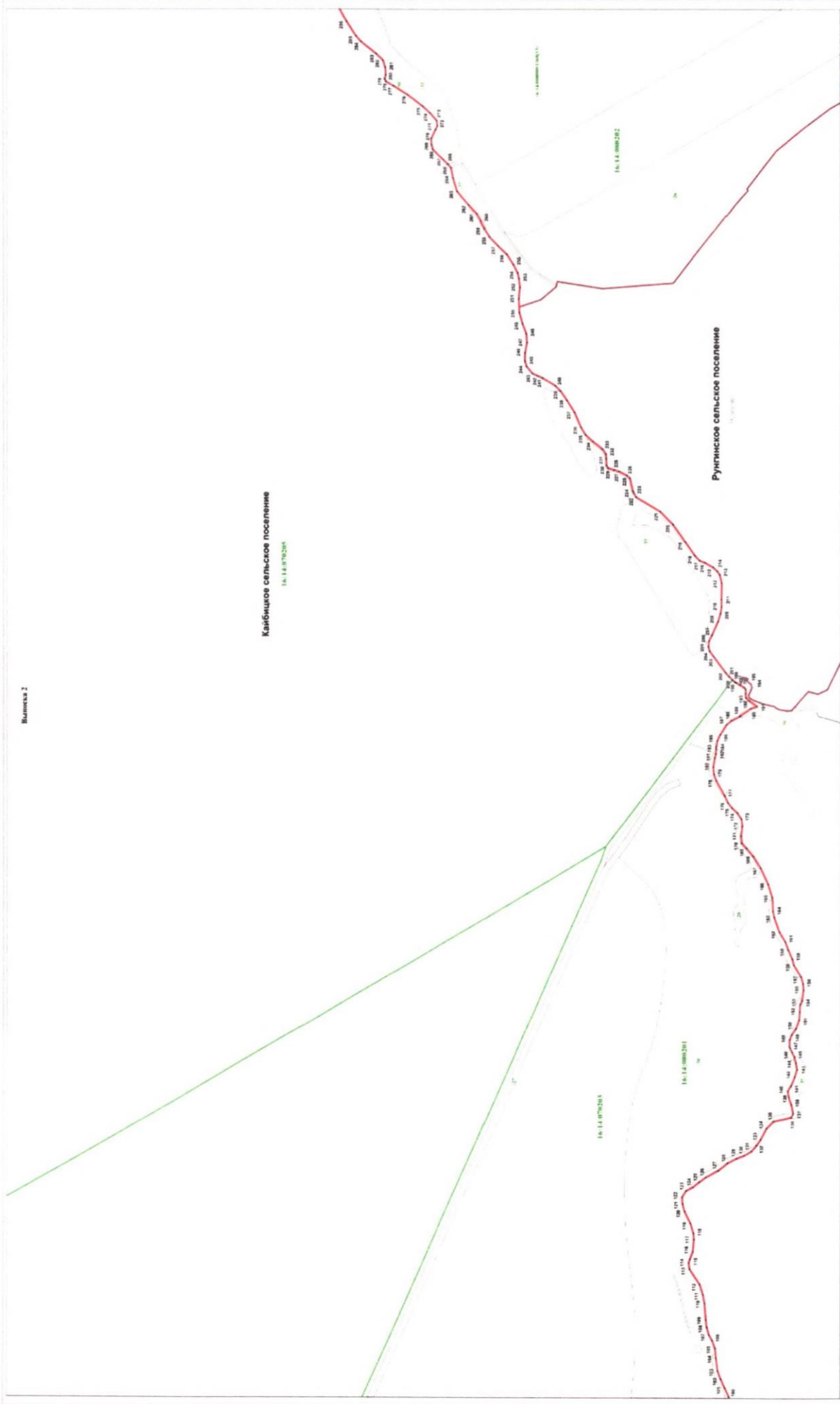
Рунгинское сельское поселение
16.14.080202

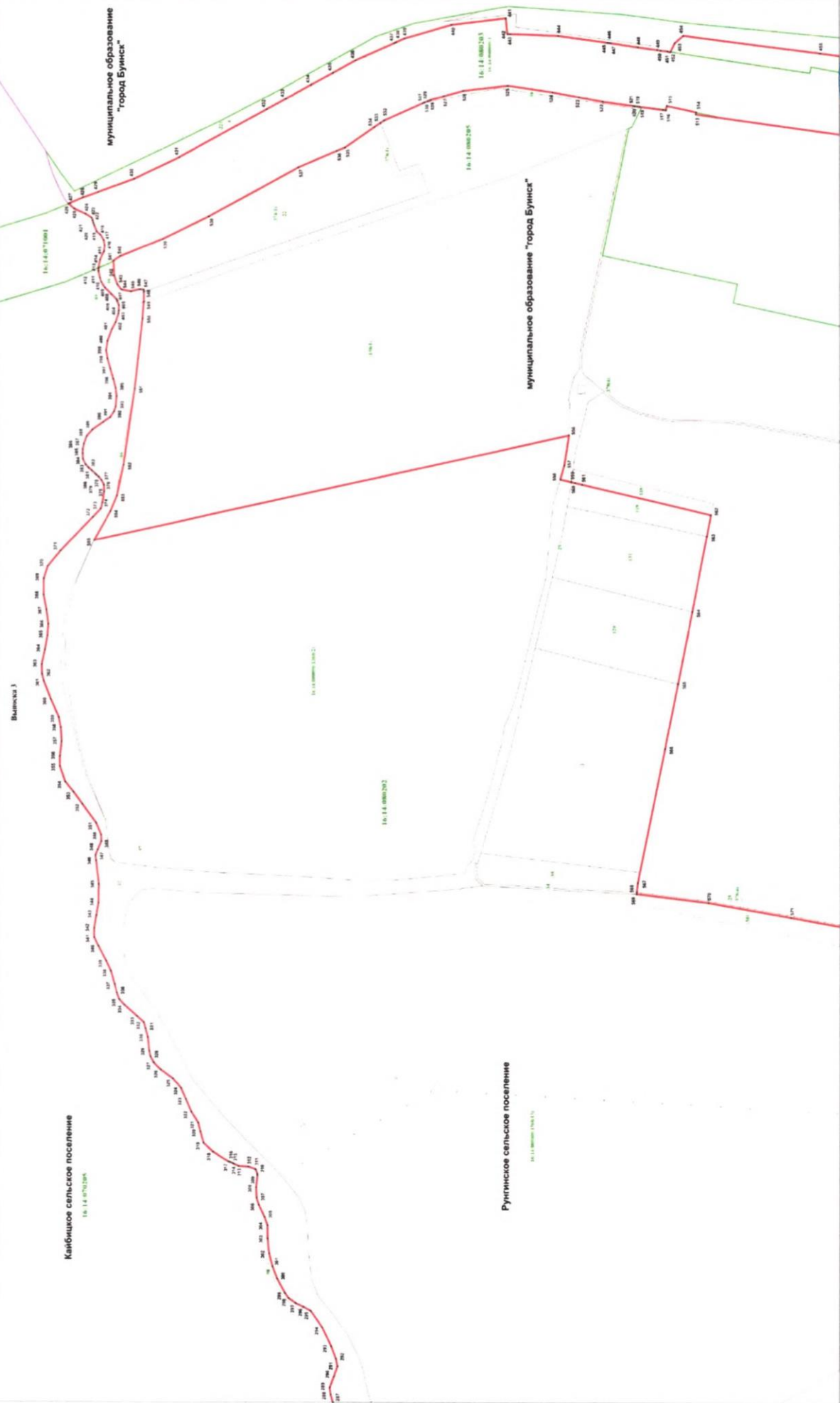
- Использованы условные знаки и обозначения:
- характеристика точки границы
 - граница объекта землеустройства
 - граница сельского поселения
 - граница кадастрового квартала
 - граница наделенного пункта
 - земельный участок, кадастровый номер
 - полосу, кадастрового квартала

Масштаб 1 : 5000



Исполнитель: специалист
Дата: 27.04.2023
Место: г. Казань, ул. С. Гусева, д. 10, каб. 101





Масштаб 1 : 5000

- Используемые условные знаки и обозначения:
- характеристика точки границы
 - граница объекта застройки
 - граница сельского поселения
 - граница кадастрового квартала
 - ж/сельный участок, кадастровый номер
 - подпись кадастрового квартала

50:14:0060202

Подпись кадастрового инженера
 Дата: 27.04.2023
 Место для личной печати кадастрового инженера

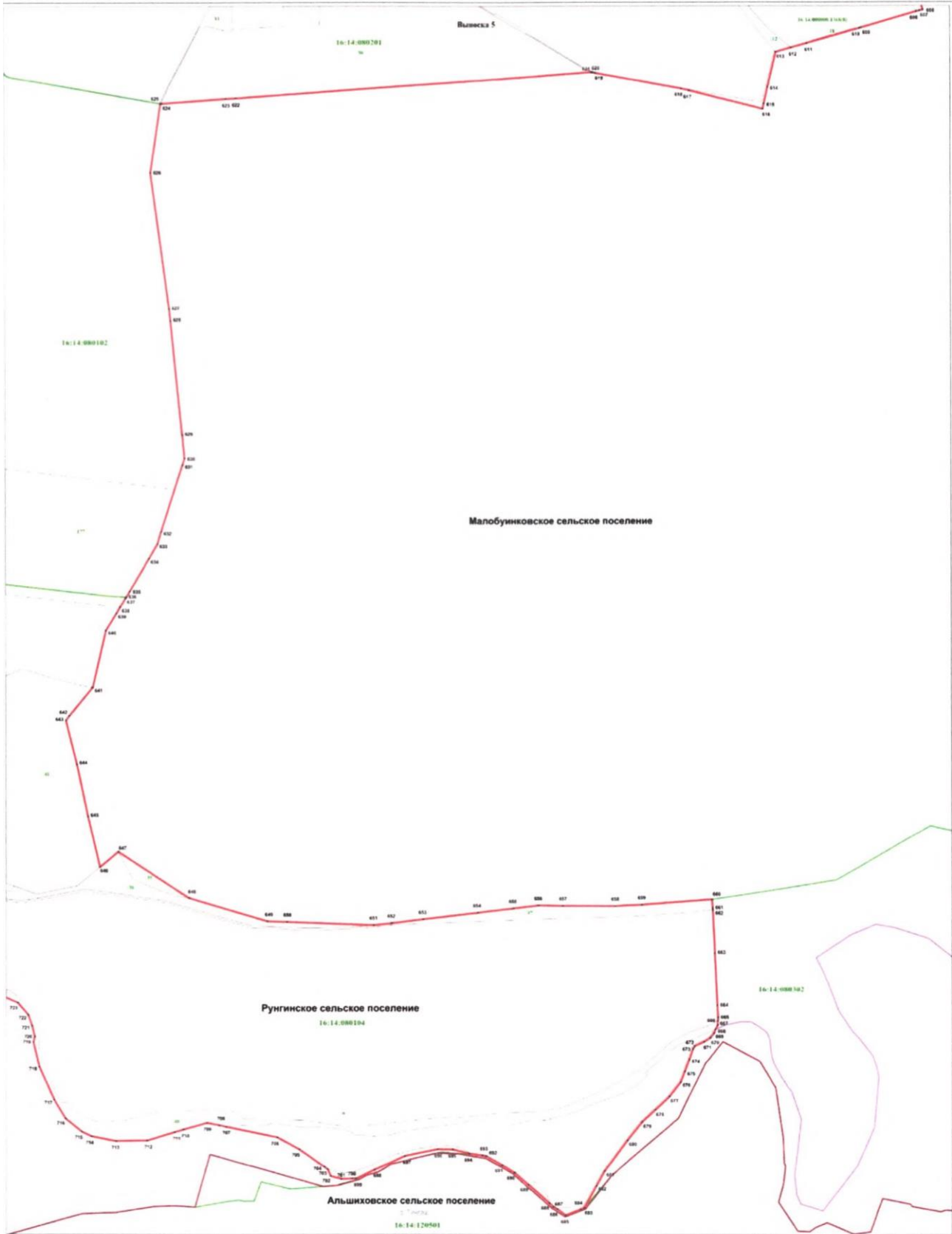


Исполнительный директор администрации А.Ф. Валуев
 Дата: 27.04.2023
 Место: г. Бунис, ул. Советская, д. 10








КАРТМТЦАИ)

Рунгинское сельское поселение
(наименование объекта землеустройства)

План границ объекта землеустройства



Используемые условные знаки и обозначения:

-  - характерная точка границы
-  - граница объекта землеустройства
-  - граница сельского поселения
-  - граница кадастрового квартала
-  - граница населенного пункта
-  - земельный участок, кадастровый номер
-  - номер кадастрового квартала



Подпись кадастрового инженера:  Илья Сидорин
Дата: 27.04.2023
Место действия: территория кадастрового квартала 16:14:000201

КАРТА ПЛАН
Едльское сельское поселение
(Администрация сельского поселения)

План границ объекта застройки

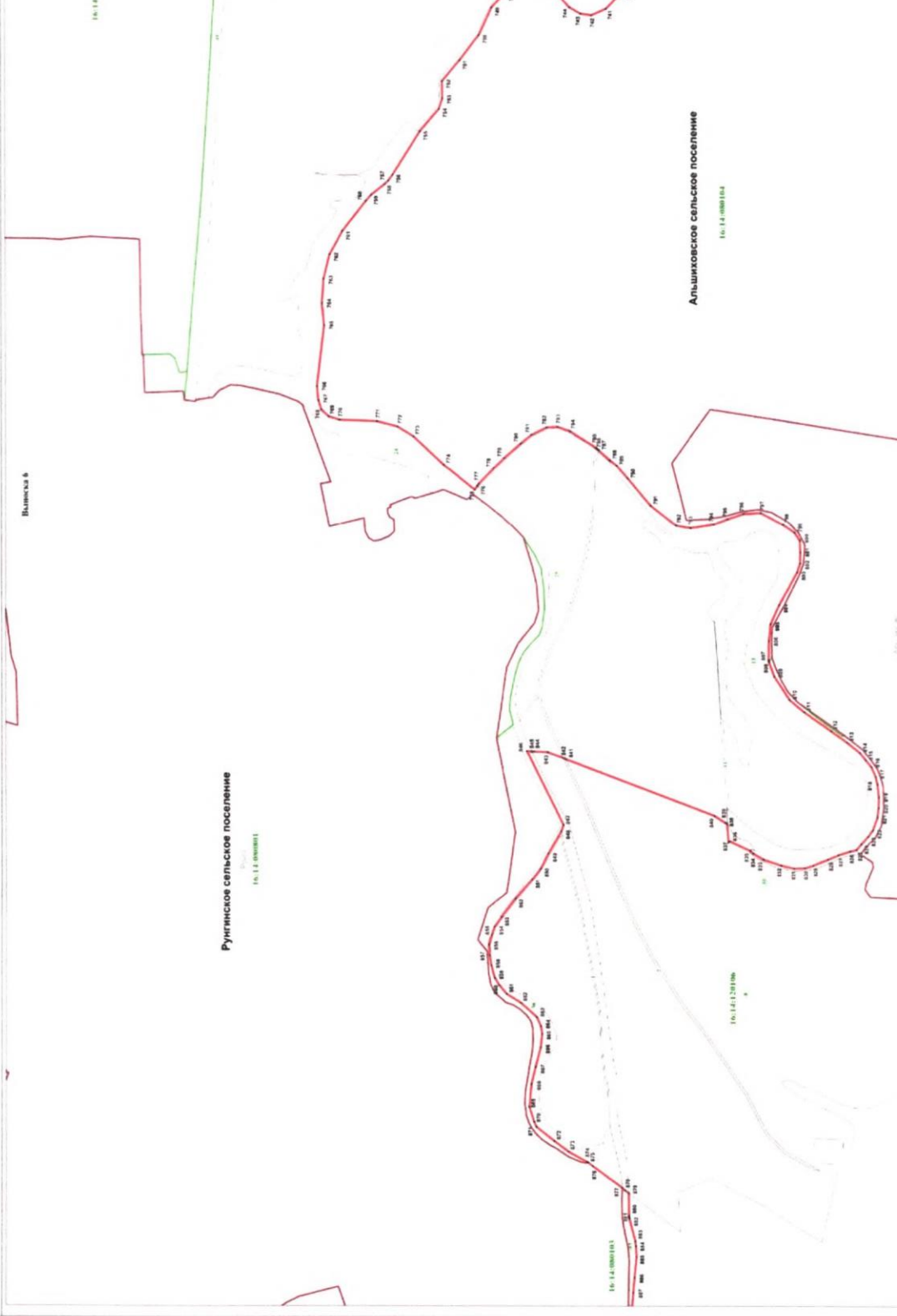
Высота 6

Рунгинское сельское поселение

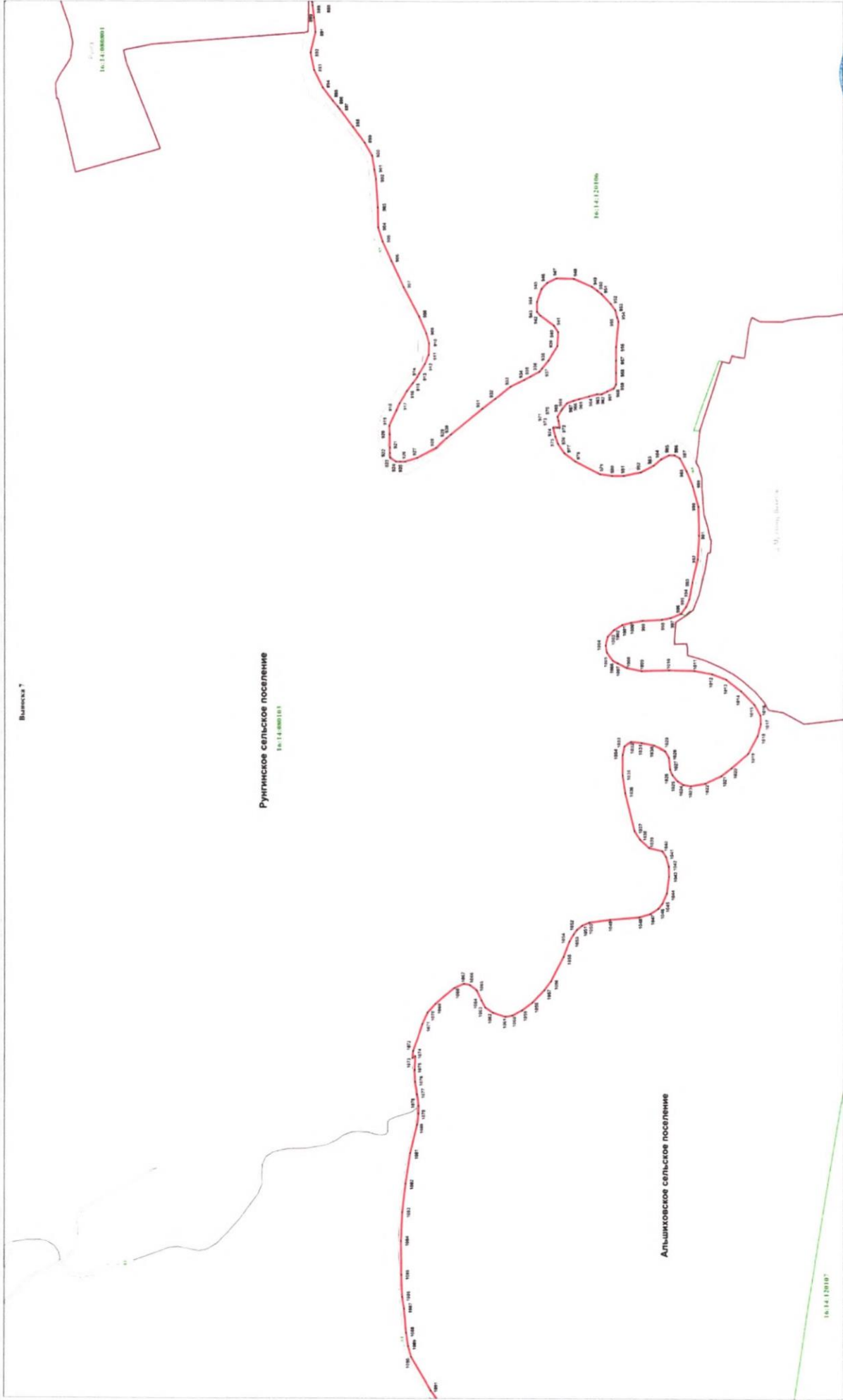
Форм. 1:2 (очерк)

Альшиковское сельское поселение

1:6 (1:4.000) (к.з.)



План границ объекта землеустройства



- Использовать условные знаки и обозначения:
- характеристика точки границы
 - граница объекта землеустройства
 - граница сельского поселения
 - граница кадастрового квартала
 - граница населенного пункта
 - земельный участок, кадастровый номер
 - полигон кадастрового квартала

Масштаб 1 : 5000

16.14.03010*

16.14.000002



Исполнитель: И.А.Сидорова
Дата: 27.04.2023
Место для размещения знака землеустройства: 16.14.000002

КАРТА(ПЛАН)
ЕДИНЬСКОЕ СЕЛЬСКОЕ ПОСЕЛЕНИЕ
(Муниципальный округ «Жемчужный») МО

План границ объекта кадастрового учета

