



**ПРИКАЗ**

05.12.2023

**БОЕРЫК**

№ 962-17

г. Казань

Об утверждении границ территории объекта культурного наследия регионального значения «Комплекс Казанского университета», XVIII – XIX вв., расположенного по адресу: Республика Татарстан, г. Казань, ул. Кремлёвская, д. 18

В соответствии с Федеральным законом от 25 июня 2002 года № 73 – ФЗ «Об объектах культурного наследия (памятниках истории и культуры) народов Российской Федерации», Законом Республики Татарстан от 1 апреля 2005 года № 60 – ЗРТ «Об объектах культурного наследия в Республике Татарстан», в целях сохранения и государственной охраны объектов культурного наследия регионального значения и их территорий, как объектов градостроительной деятельности особого регулирования, п р и к а з ы в а ю:

1. Утвердить границы территории объекта культурного наследия регионального значения «Комплекс Казанского университета», XVIII – XIX вв. расположенного по адресу: Республика Татарстан, г. Казань, ул. Кремлёвская, д. 18, согласно приложению к настоящему приказу.

2. Отделу учета объектов культурного наследия и градостроительной деятельности обеспечить внесение сведений о границах территории объекта культурного наследия регионального значения «Комплекс Казанского университета», XVIII – XIX вв. расположенного по адресу: Республика Татарстан, г. Казань, ул. Кремлёвская, д. 18, в единый государственный реестр объектов культурного наследия (памятников истории и культуры) народов Российской Федерации и в Единый государственный реестр недвижимости.

3. Контроль за исполнением настоящего приказа оставляю за собой.

Председатель

И.Н. Гуцин

Приложение к приказу  
Комитета Республики Татарстан  
по охране объектов культурного  
наследия

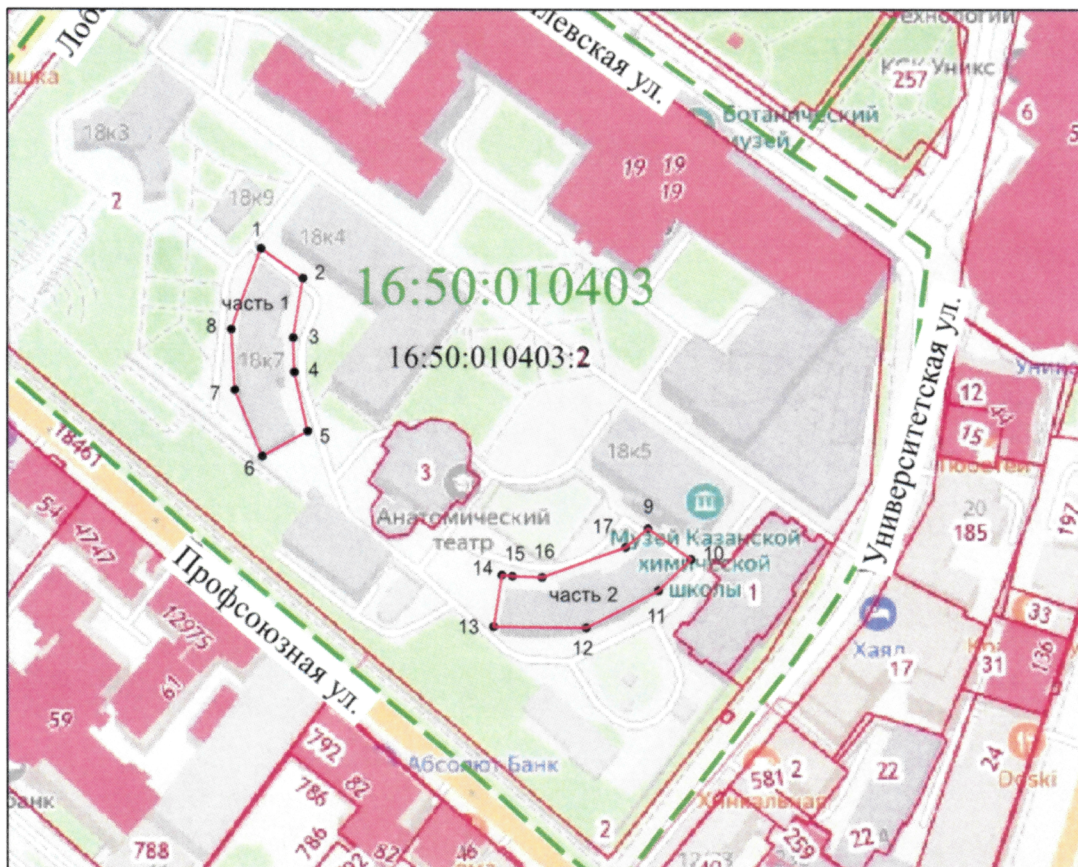
от 05.12. 2023 № 962-П

### Границы территории

объекта культурного наследия регионального значения  
«Комплекс Казанского университета», XVIII – XIX вв. расположенного по адресу:  
Республика Татарстан, г. Казань, ул. Кремлёвская, д. 18



### Карта (схема)

границ территории объекта культурного наследия регионального значения  
«Комплекс Казанского университета», XVIII – XIX вв. расположенного по адресу:  
Республика Татарстан, г. Казань, ул. Кремлёвская, д. 18



Масштаб 1:1000

Используемые условные знаки и обозначения:

Часть № 1, Часть № 2	Служебные полукружные корпуса, 1833 - 1839 г., архитектор М.П.Коринфский
	- границы территории объекта культурного наследия
1 	- обозначение характерной точки границ объекта культурного наследия
16:50:010403	- кадастровый квартал
16:50:010403:2	Кадастровый номер земельного участка

## Текстовое описание

границ территории объекта культурного наследия регионального значения  
«Комплекс Казанского университета», XVIII – XIX вв. расположенного по адресу:  
Республика Татарстан, г. Казань, ул. Кремлёвская, д. 18

Границы территории объекта культурного наследия регионального значения  
«Комплекс Казанского университета», XVIII – XIX вв. расположенного по адресу:  
Республика Татарстан, г. Казань, ул. Кремлёвская, д. 18, проходят:

Прохождение границ		Описание прохождения границ
от точки	до точки	
1	2	3
Часть № 1		
1	2	от точки 1, расположенной около северного угла полукружного корпуса 1, в юго-восточном направлении на расстояние 16,91 метра до точки 2
2	5	от точки 2, расположенной около верхнего восточного угла полукружного корпуса 1, в южном направлении на расстояние 50,68 метра до точки 5
5	6	от точки 5, расположенной около нижнего восточного угла полукружного корпуса 1, в юго-западном направлении вдоль полукружного корпуса 1 на расстояние 16,77 метра до точки 6
6	1	от точки 6, расположенной около западного угла полукружного корпуса 1, в северо-восточном направлении вдоль полукружного корпуса 1 на расстояние 71,18 метра до точки 1
Часть № 2		
9	10	от точки 6, расположенной около северного угла полукружного корпуса 2, в юго-восточном направлении на расстояние 17,26 метра до точки 10
10	13	от точки 10, расположенной около восточного угла полукружного корпуса 2, в юго-западном направлении вдоль полукружного корпуса 2 на расстояние 70,94 метра до точки 13
13	14	от точки 13, расположенной около нижнего западного угла полукружного корпуса 2, в северном направлении на расстояние 16,64 метра до точки 14
14	9	от точки 14, расположенной около верхнего западного угла полукружного корпуса 2, в юго-восточном направлении вдоль полукружного корпуса 2 на расстояние 51,74 метра до точки 9

Таблица характерных точек  
 границ территории объекта культурного наследия регионального значения  
 «Комплекс Казанского университета», XVIII – XIX вв. расположенного по адресу:  
 Республика Татарстан, г. Казань, ул. Кремлёвская, д. 18

№	Координаты характерных точек в местной системе координат (МСК-16)	
	X	Y
1	2	3
Часть № 1		
1	475917.07	1305522.64
2	475907.23	1305536.39
3	475888.08	1305533.23
4	475876.73	1305533.49
5	475857.30	1305537.87
6	475849.31	1305523.12
7	475870.94	1305514.20
8	475890.84	1305513.26
1	475917.07	1305522.64
Часть № 2		
9	475825.76	1305648.69
10	475815.45	1305662.53
11	475805.36	1305652.22
12	475793.53	1305628.54
13	475793.89	1305598.50
14	475810.34	1305601.03
15	475810.15	1305604.53
16	475809.63	1305614.16
17	475819.56	1305641.52
9	475825.76	1305648.69