



**ПРИКАЗ**

29.11.2023

**БОЕРЫК**

№ 930-П

г. Казань

Об утверждении границ территории объекта культурного наследия регионального значения «Могила татарского большевика–революционера Хусаина Ямашева», 1912 г., расположенного по адресу: Республика Татарстан, г. Казань, Ново – Татарское кладбище, 5 аллея

В соответствии с Федеральным законом от 25 июня 2002 года № 73 – ФЗ «Об объектах культурного наследия (памятниках истории и культуры) народов Российской Федерации», Законом Республики Татарстан от 1 апреля 2005 года № 60 – ЗРТ «Об объектах культурного наследия в Республике Татарстан», в целях сохранения и государственной охраны объектов культурного наследия регионального значения и их территорий, как объектов градостроительной деятельности особого регулирования, п р и к а з ы в а ю:

1. Утвердить границы территории объекта культурного наследия регионального значения «Могила татарского большевика–революционера Хусаина Ямашева», 1912 г., расположенного по адресу: Республика Татарстан, г. Казань, Ново – Татарское кладбище, 5 аллея, согласно приложению к настоящему приказу.

2. Отделу учета объектов культурного наследия и градостроительной деятельности обеспечить внесение сведений о границах территории объекта культурного наследия регионального значения «Могила татарского большевика–революционера Хусаина Ямашева», 1912 г., расположенного по адресу: Республика Татарстан, г. Казань, Ново – Татарское кладбище, 5 аллея, в единый государственный реестр объектов культурного наследия (памятников истории и культуры) народов Российской Федерации и в Единый государственный реестр недвижимости.

3. Контроль за исполнением настоящего приказа оставляю за собой.

Председатель

И.Н. Гуцин


Приложение к приказу  
Комитета Республики Татарстан  
по охране объектов культурного  
наследия  
от 29.11. 2023 № 950-П

### Границы территории

объекта культурного наследия регионального значения  
«Могила татарского большевика–революционера Хусаина Ямашева», 1912 г.,  
расположенного по адресу: Республика Татарстан, г. Казань, Ново – Татарское  
кладбище, 5 аллея





### Карта (схема)

границ территории объекта культурного наследия регионального значения  
«Могила татарского большевика–революционера Хусаина Ямашева», 1912 г.,  
расположенного по адресу: Республика Татарстан, г. Казань, Ново – Татарское  
кладбище, 5 аллея



Масштаб 1:1000

Используемые условные знаки и обозначения:

|   |   |
|---|---|
|  | - объект культурного наследия «Могила татарского большевика–революционера Хусаина Ямашева», 1912 г. |
|  | - граница территории объекта культурного наследия   |
|  | - граница земельного участка  |
|  | - характерная точка границ территории объекта культурного наследия                                  |
| <b>16:50:080501:1</b>   | - кадастровый номер земельного участка  |

## Текстовое описание

границ территории объекта культурного наследия регионального значения «Могила татарского большевика–революционера Хусаина Ямашева», 1912 г., расположенного по адресу: Республика Татарстан, г. Казань, Ново – Татарское кладбище, 5 аллея

Границы территории объекта культурного наследия регионального значения «Могила татарского большевика–революционера Хусаина Ямашева», 1912 г., расположенного по адресу: Республика Татарстан, г. Казань, Ново – Татарское кладбище, 5 аллея, проходят:

| Прохождение границ |          | Описание прохождения границ   |
|--------------------|----------|---|
| от точки           | до точки |   |
| 1                  | 2        | от точки 1, расположенной на дорожке кладбища, в северо-восточном направлении на расстояние 2,25 метра до точки 2 |
| 2                  | 3        | от точки 2, расположенной на дорожке кладбища, в юго-восточном направлении на расстояние 1,27 метра до точки 3    |
| 3                  | 4        | от точки 3, расположенной на ограждении могилы, в юго-западном направлении на расстояние 2,24 метра до точки 4    |
| 4                  | 1        | от точки 4, расположенной на ограждении могилы, в северо-западном направлении на расстояние 1,30 метра до точки 1 |

Таблица характерных точек  
границ территории объекта культурного наследия регионального значения  
«Могила татарского большевика–революционера Хусаина Ямашева», 1912 г.,  
расположенного по адресу: Республика Татарстан, г. Казань, Ново – Татарское  
кладбище, 5 аллея

| № | Координаты характерных точек<br>в местной системе координат (МСК-16) |            |
|---|--|------------|
|   | X  | Y          |
| 1 | 472541.33  | 1304666.20 |
| 2 | 472542.45  | 1304668.15 |
| 3 | 472541.34  | 1304668.77 |
| 4 | 472540.20  | 1304666.85 |
| 1 | 472541.33  | 1304666.20 |