



ПРИКАЗ

29.11.2023

БОЕРЫК

№ 948-П

г. Казань

Об утверждении границ территории объекта культурного наследия регионального значения «Могила жертв революции 1905 г.», 1905 г., расположенного по адресу: Республика Татарстан, г. Казань, Арское кладбище, 1 аллея слева

В соответствии с Федеральным законом от 25 июня 2002 года № 73 – ФЗ «Об объектах культурного наследия (памятниках истории и культуры) народов Российской Федерации», Законом Республики Татарстан от 1 апреля 2005 года № 60 – ЗРТ «Об объектах культурного наследия в Республике Татарстан», в целях сохранения и государственной охраны объектов культурного наследия регионального значения и их территорий, как объектов градостроительной деятельности особого регулирования, п р и к а з ы в а ю:

1. Утвердить границы территории объекта культурного наследия регионального значения «Могила жертв революции 1905 г.», 1905 г., расположенного по адресу: Республика Татарстан, г. Казань, Арское кладбище, 1 аллея слева, согласно приложению к настоящему приказу.

2. Отделу учета объектов культурного наследия и градостроительной деятельности обеспечить внесение сведений о границах территории объекта культурного наследия регионального значения «Могила жертв революции 1905 г.», 1905 г., расположенного по адресу: Республика Татарстан, г. Казань, Арское кладбище, 1 аллея слева, в единый государственный реестр объектов культурного наследия (памятников истории и культуры) народов Российской Федерации и в Единый государственный реестр недвижимости.

3. Контроль за исполнением настоящего приказа оставляю за собой.

Председатель

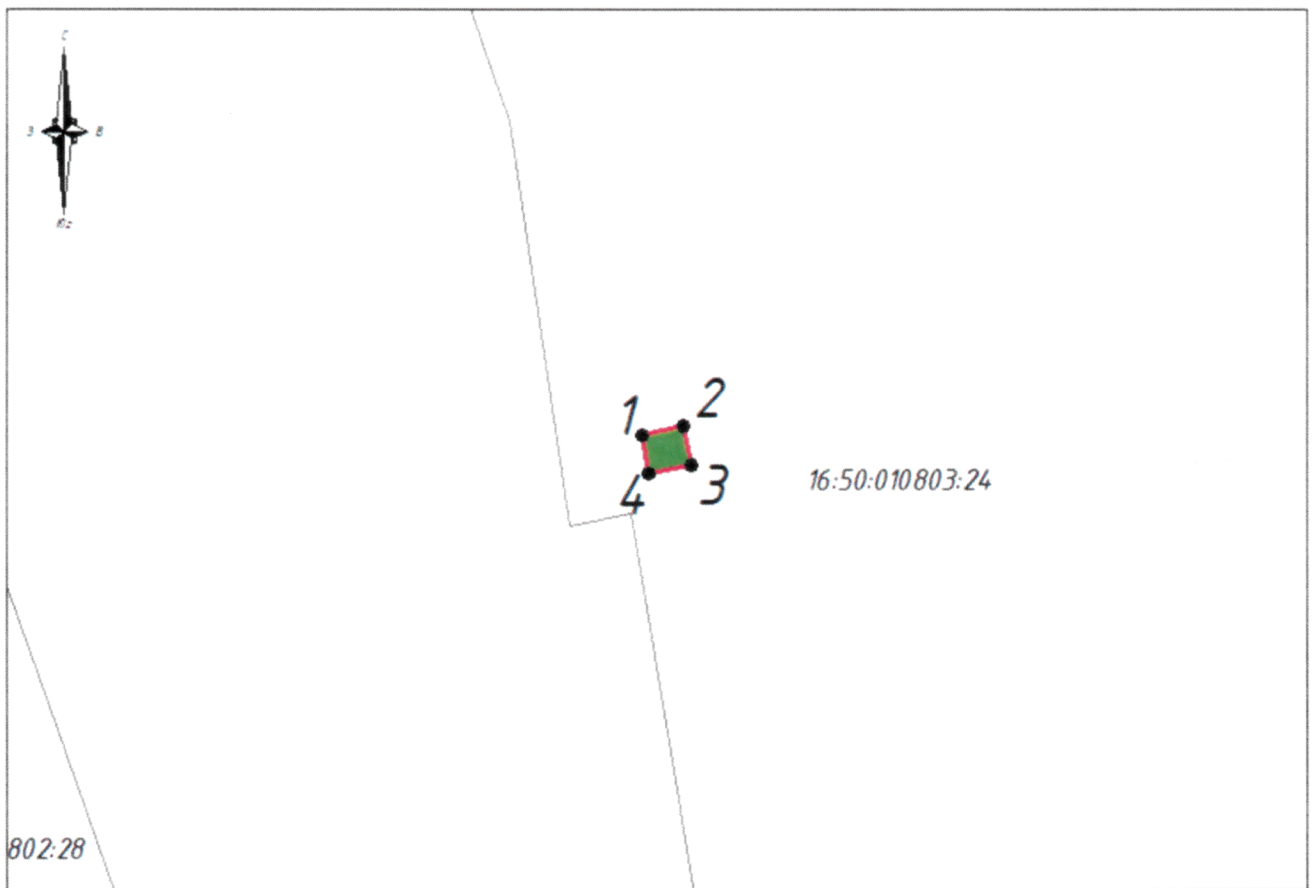
И.Н. Гушин

Границы территории

объекта культурного наследия регионального значения
«Могилы жертв революции 1905 г.», 1905 г., расположенного по адресу: Республика
Татарстан, г. Казань, Арское кладбище, 1 аллея слева






Карта (схема)

границ территории объекта культурного наследия регионального значения
«Могилы жертв революции 1905 г.», 1905 г., расположенного по адресу: Республика
Татарстан, г. Казань, Арское кладбище, 1 аллея слева



Масштаб 1:1000

Используемые условные знаки и обозначения:

	- объект культурного наследия «Могилы жертв революции 1905 г.», 1905 г.
	- граница территории объекта культурного наследия
	- граница земельного участка
	- характерная точка границ территории объекта культурного наследия
	- кадастровый номер земельного участка

Текстовое описание

границ территории объекта культурного наследия регионального значения «Могила жертв революции 1905 г.», 1905 г., расположенного по адресу: Республика Татарстан, г. Казань, Арское кладбище, 1 аллея слева

Границы территории объекта культурного наследия регионального значения «Могила жертв революции 1905 г.», 1905 г., расположенного по адресу: Республика Татарстан, г. Казань, Арское кладбище, 1 аллея слева, проходят:

Прохождение границ		Описание прохождения границ
от точки	до точки	
1	2	от точки 1, расположенной на северо-западном углу ограждения могилы, в северо-восточном направлении на расстояние 3,21 метра до точки 2
2	3	от точки 2, расположенной на северо-восточном углу ограждения могилы, в юго-восточном направлении на расстояние 2,93 метра до точки 3
3	4	от точки 3, расположенной на юго-восточном углу ограждения могилы, в юго-западном направлении на расстояние 3,23 метра до точки 4
4	1	от точки 4, расположенной на юго-западном углу ограждения могилы, в северо-западном направлении на расстояние 2,89 метра до точки 1

Таблица характерных точек
границ территории объекта культурного наследия регионального значения
«Могила жертв революции 1905 г.», 1905 г., расположенного по адресу: Республика
Татарстан, г. Казань, Арское кладбище, 1 аллея слева

№	Координаты характерных точек в местной системе координат (МСК-16)	
	X	Y
1	476615.81	1307718.67
2	476616.49	1307721.80
3	476613.61	1307722.39
4	476612.97	1307719.22
1	476615.81	1307718.67