



ПРИКАЗ

29.11.2023

БОЕРЫК

№ 935-17

г. Казань

Об утверждении границ территории объекта культурного наследия регионального значения «Могила известного татарского писателя Ахмета Файзи», 1958 г., расположенного по адресу: Республика Татарстан, г. Казань, Ново-Татарское кладбище, 15 аллея – 1 ряд справа (между могилами Тази Гиззата и Салиха Сайдашева)

В соответствии с Федеральным законом от 25 июня 2002 года № 73 – ФЗ «Об объектах культурного наследия (памятниках истории и культуры) народов Российской Федерации», Законом Республики Татарстан от 1 апреля 2005 года № 60 – ЗРТ «Об объектах культурного наследия в Республике Татарстан», в целях сохранения и государственной охраны объектов культурного наследия регионального значения и их территорий, как объектов градостроительной деятельности особого регулирования, п р и к а з ы в а ю:

1. Утвердить границы территории объекта культурного наследия регионального значения «Могила известного татарского писателя Ахмета Файзи», 1958 г., расположенного по адресу: Республика Татарстан, г. Казань, Ново-Татарское кладбище, 15 аллея – 1 ряд справа (между могилами Тази Гиззата и Салиха Сайдашева), согласно приложению к настоящему приказу.

2. Отделу учета объектов культурного наследия и градостроительной деятельности обеспечить внесение сведений о границах территории объекта культурного наследия регионального значения «Могила известного татарского писателя Ахмета Файзи», 1958 г., расположенного по адресу: Республика Татарстан, г. Казань, Ново-Татарское кладбище, 15 аллея – 1 ряд справа (между могилами Тази Гиззата и Салиха Сайдашева), в единый государственный реестр объектов культурного наследия (памятников истории и культуры) народов Российской Федерации и в Единый государственный реестр недвижимости.

3. Контроль за исполнением настоящего приказа оставляю за собой.

Председатель

И.Н. Гуцин

Приложение к приказу
Комитета Республики Татарстан
по охране объектов культурного
наследия
от 29.11. 2023 № 935-П

Границы территории

объекта культурного наследия регионального значения
«Могила известного татарского писателя Ахмета Файзи», 1958 г., расположенного
по адресу: Республика Татарстан, г. Казань, Ново-Татарское кладбище, 15 аллея –
1 ряд справа (между могилами Тази Гиззата и Салиха Сайдашева)





Карта (схема)

границ территории объекта культурного наследия регионального значения
«Могила известного татарского писателя Ахмета Файзи», 1958 г., расположенного
по адресу: Республика Татарстан, г. Казань, Ново-Татарское кладбище, 15 аллея –
1 ряд справа (между могилами Тази Гиззата и Салиха Сайдашева)



Масштаб 1:1000

Используемые условные знаки и обозначения:

	- объект культурного наследия «Могила известного татарского писателя Ахмета Файзи», 1958 г.
	- граница территории объекта культурного наследия
	- граница земельного участка
	- характерная точка границ территории объекта культурного наследия
<i>16:50:080501:1</i>	- кадастровый номер земельного участка

Текстовое описание

границ территории объекта культурного наследия регионального значения «Могила известного татарского писателя Ахмета Файзи», 1958 г., расположенного по адресу: Республика Татарстан, г. Казань, Ново–Татарское кладбище, 15 аллея – 1 ряд справа (между могилами Тази Гиззата и Салиха Сайдашева)

Границы территории объекта культурного наследия регионального значения «Могила известного татарского писателя Ахмета Файзи», 1958 г., расположенного по адресу: Республика Татарстан, г. Казань, Ново–Татарское кладбище, 15 аллея – 1 ряд справа (между могилами Тази Гиззата и Салиха Сайдашева), проходят:

Прохождение границ		Описание прохождения границ
от точки	до точки	
1	2	от точки 1, расположенной на северо-западном углу ограждения могилы, в юго-восточном направлении на расстояние 2,48 метра до точки 2
2	3	от точки 2, расположенной на северо-восточном углу ограждения могилы, в юго-западном направлении на расстояние 1,33 метра до точки 3
3	4	от точки 3, расположенной на юго-восточном углу ограждения могилы, в северо-западном направлении на расстояние 2,44 метра до точки 4
4	1	от точки 4, расположенной на юго-западном углу ограждения могилы, в северо-восточном направлении на расстояние 1,36 метра до точки 1

Таблица характерных точек

границ территории объекта культурного наследия регионального значения «Могила известного татарского писателя Ахмета Файзи», 1958 г., расположенного по адресу: Республика Татарстан, г. Казань, Ново–Татарское кладбище, 15 аллея – 1 ряд справа (между могилами Тази Гиззата и Салиха Сайдашева)

№	Координаты характерных точек в местной системе координат (МСК-16)	
	X	Y
1	472418.82	1304673.80
2	472418.20	1304676.20
3	472416.92	1304675.82
4	472417.50	1304673.46
1	472418.82	1304673.80