



ПРИКАЗ

28.11.2023

БОЕРЫК

№ 927-П

г. Казань

Об утверждении границ территории объекта культурного наследия регионального значения «Церковь Николая Чудотворца», 1831 – 1833 гг. (1833 г.), расположенного по адресу: Республика Татарстан, Верхнеуслонский муниципальный район, с. Верхний Услон, ул. Советская, д. 28

В соответствии с Федеральным законом от 25 июня 2002 года № 73 – ФЗ «Об объектах культурного наследия (памятниках истории и культуры) народов Российской Федерации», Законом Республики Татарстан от 1 апреля 2005 года № 60 – ЗРТ «Об объектах культурного наследия в Республике Татарстан», в целях сохранения и государственной охраны объектов культурного наследия регионального значения и их территорий, как объектов градостроительной деятельности особого регулирования, п р и к а з ы в а ю:

1. Утвердить границы территории объекта культурного наследия регионального значения «Церковь Николая Чудотворца», 1831 – 1833 гг. (1833 г.), расположенного по адресу: Республика Татарстан, Верхнеуслонский муниципальный район, с. Верхний Услон, ул. Советская, д. 28, согласно приложению к настоящему приказу.

2. Отделу учета объектов культурного наследия и градостроительной деятельности обеспечить внесение сведений о границах территории объекта культурного наследия регионального значения «Церковь Николая Чудотворца», 1831 – 1833 гг. (1833 г.), расположенного по адресу: Республика Татарстан, Верхнеуслонский муниципальный район, с. Верхний Услон, ул. Советская, д. 28, в единый государственный реестр объектов культурного наследия (памятников истории и культуры) народов Российской Федерации и в Единый государственный реестр недвижимости.

3. Контроль за исполнением настоящего приказа оставляю за собой.

Председатель

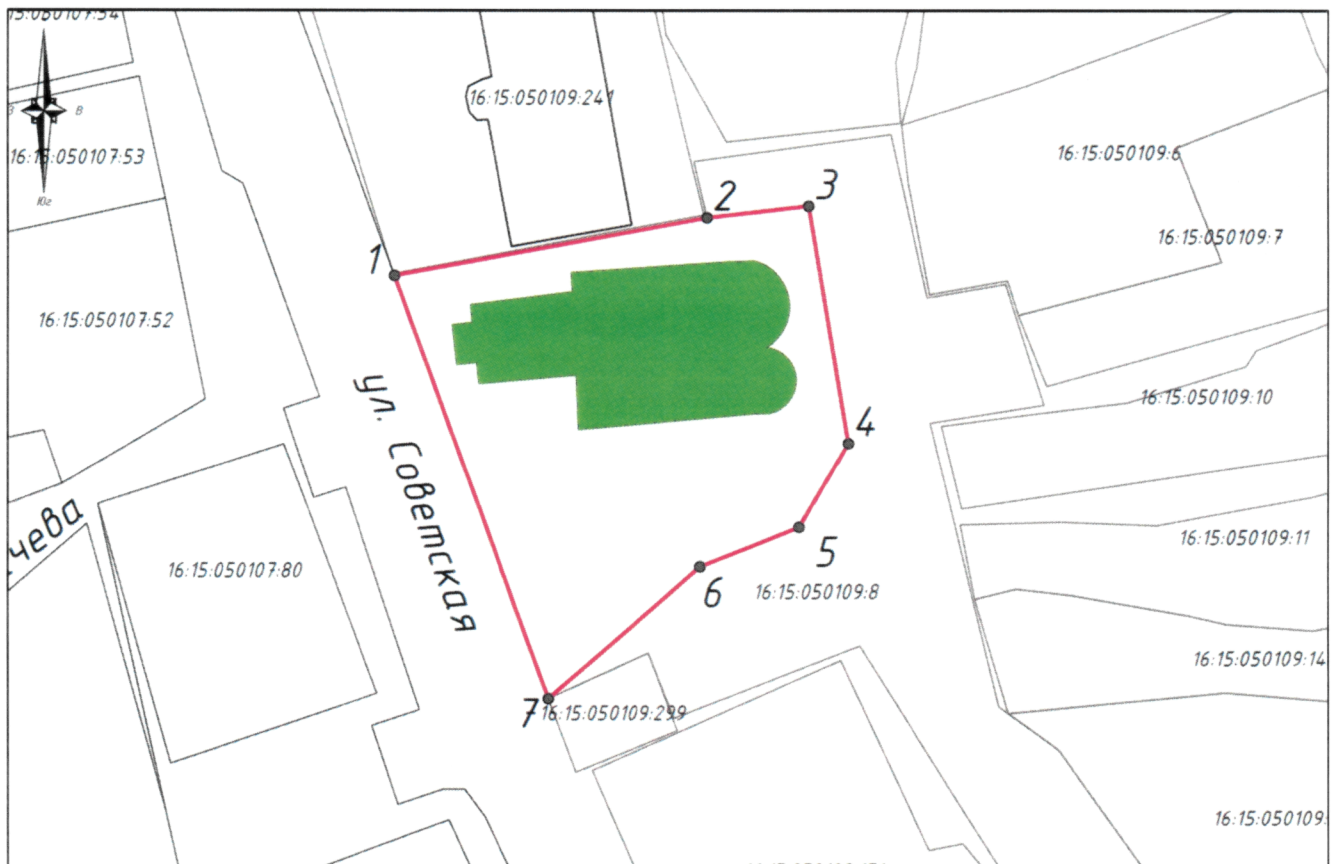
И.Н. Гуцин

Границы территории

объекта культурного наследия регионального значения
«Церковь Николая Чудотворца», 1831 – 1833 гг. (1833 г.), расположенного по
адресу: Республика Татарстан, Верхнеуслонский муниципальный район, село
Верхний Услон, ул. Советская, д. 28






Карта (схема)

границ территории объекта культурного наследия регионального значения
«Церковь Николая Чудотворца», 1831 – 1833 гг. (1833 г.), расположенного по
адресу: Республика Татарстан, Верхнеуслонский муниципальный район, село
Верхний Услон, ул. Советская, д. 28



Масштаб 1:1000

Используемые условные знаки и обозначения:

	- объект культурного наследия «Церковь Николая Чудотворца», 1831 – 1833 гг. (1833 г.)
	- граница территории объекта культурного наследия
	- граница земельного участка
	- характерная точка границ территории объекта культурного наследия
	- кадастровый номер земельного участка

Текстовое описание

границ территории объекта культурного наследия регионального значения «Церковь Николая Чудотворца», 1831 – 1833 гг. (1833 г.), расположенного по адресу: Республика Татарстан, Верхнеуслонский муниципальный район, село Верхний Услон, ул. Советская, д. 28

Границы территории объекта культурного наследия регионального значения «Церковь Николая Чудотворца», 1831 – 1833 гг. (1833 г.), расположенного по адресу: Республика Татарстан, Верхнеуслонский муниципальный район, село Верхний Услон, ул. Советская, д. 28, проходят:

Прохождение границ		Описание прохождения границ
от точки	до точки	
1	3	от точки 1, расположенной на северо-западном углу земельного участка с кадастровым номером 16:15:050109:8, в северо-восточном направлении, на расстояние 41,47 метра, через точку 2 до точки 3
3	4	от точки 3, расположенной на внутриквартальной территории, в юго-восточном направлении вдоль края благоустроенной площадки, на расстояние 23,76 метра до точки 4
4	7	от точки 4, расположенной на внутриквартальной территории, в юго-западном направлении вдоль края благоустроенной площадки, на расстояние 39,97 метра, через точки 5, 6 до точки 7
7	1	от точки 7, расположенной на юго-западном углу земельного участка с кадастровым номером 16:15:050109:8, в северо-западном направлении вдоль границы земельного участка, на расстояние 44,44 метра, до точки 1

Таблица характерных (поворотных) точек
границ территории объекта культурного наследия регионального значения
«Церковь Николая Чудотворца», 1831 – 1833 гг. (1833 г.), расположенного по
адресу: Республика Татарстан, Верхнеуслонский муниципальный район, село
Верхний Услон, ул. Советская, д. 28

№	Координаты характерных (поворотных) точек в местной системе координат (МСК-16)	
	X	Y
1	474307.68	1297086.40
2	474313.36	1297117.24
3	474314.51	1297127.29
4	474291.06	1297131.18
5	474282.74	1297126.33
6	474278.88	1297116.54
7	474265.91	1297101.56
1	474307.68	1297086.40