



ПРИКАЗ

28.11.2023

БОЕРЫК

№ 926-17

г. Казань

Об утверждении границ территории объекта культурного наследия регионального значения «Молитвенный дом судовладельца Савина И.К.», 1907 – 1908 гг., расположенного по адресу: Республика Татарстан, Верхнеуслонский муниципальный район, Нижнеуслонское сельское поселение, с. Нижний Услон, ул. Горького, д. 32

В соответствии с Федеральным законом от 25 июня 2002 года № 73 – ФЗ «Об объектах культурного наследия (памятниках истории и культуры) народов Российской Федерации», Законом Республики Татарстан от 1 апреля 2005 года № 60 – ЗРТ «Об объектах культурного наследия в Республике Татарстан», в целях сохранения и государственной охраны объектов культурного наследия регионального значения и их территорий, как объектов градостроительной деятельности особого регулирования, п р и к а з ы в а ю:

1. Утвердить границы территории объекта культурного наследия регионального значения «Молитвенный дом судовладельца Савина И.К.», 1907 – 1908 гг., расположенного по адресу: Республика Татарстан, Верхнеуслонский муниципальный район, Нижнеуслонское сельское поселение, с. Нижний Услон, ул. Горького, д. 32, согласно приложению к настоящему приказу.

2. Отделу учета объектов культурного наследия и градостроительной деятельности обеспечить внесение сведений о границах территории объекта культурного наследия регионального значения «Молитвенный дом судовладельца Савина И.К.», 1907 – 1908 гг., расположенного по адресу: Республика Татарстан, Верхнеуслонский муниципальный район, Нижнеуслонское сельское поселение, с. Нижний Услон, ул. Горького, д. 32, в единый государственный реестр объектов культурного наследия (памятников истории и культуры) народов Российской Федерации и в Единый государственный реестр недвижимости.

3. Контроль за исполнением настоящего приказа оставляю за собой.

Председатель

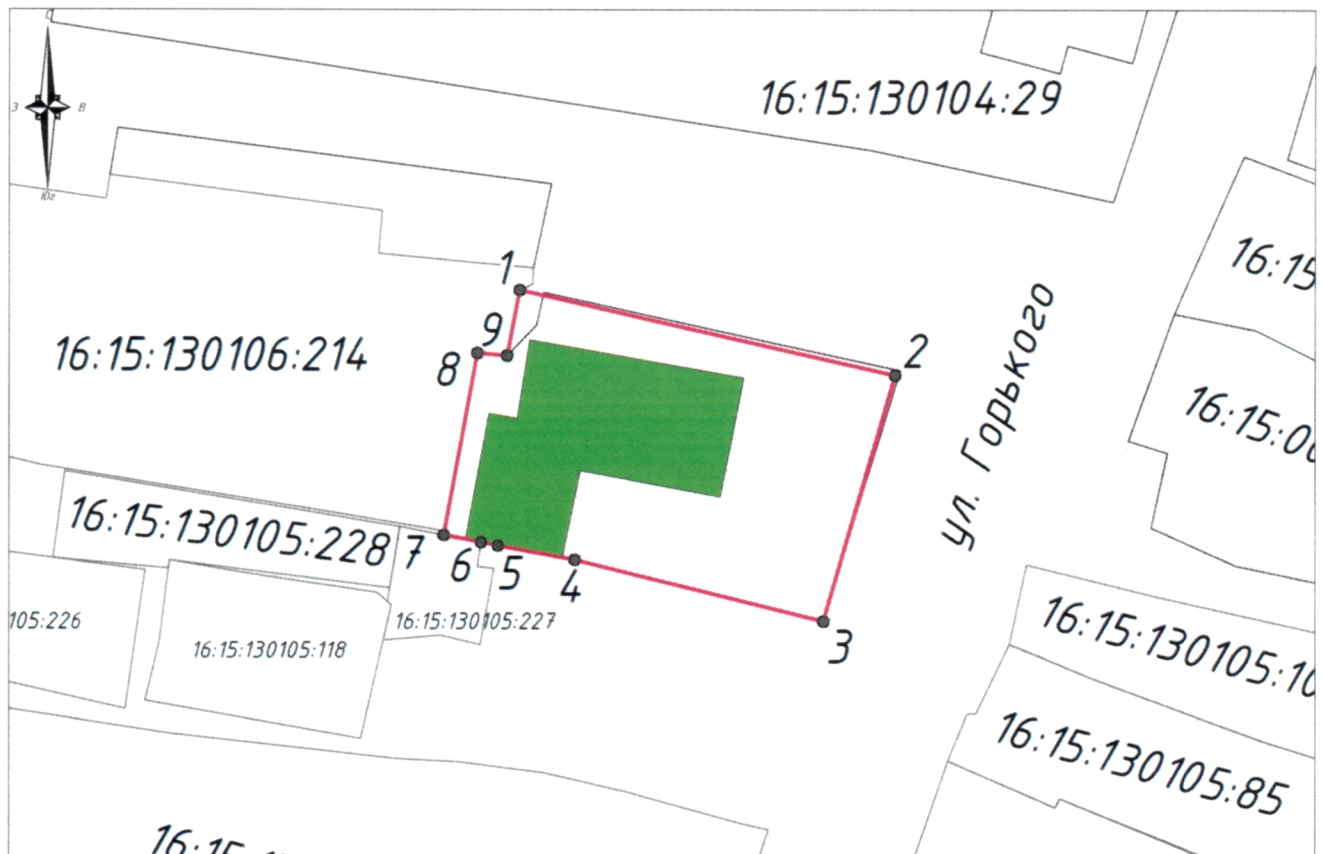
И.Н. Гушин

Границы территории

объекта культурного наследия регионального значения
«Молитвенный дом судовладельца Савина И.К.», 1907 – 1908 гг., расположенного
по адресу: Республика Татарстан, Верхнеуслонский муниципальный район,
Нижнеуслонское сельское поселение, с. Нижний Услон, ул. Горького, д. 32





Карта (схема)

границ территории объекта культурного наследия регионального значения
«Молитвенный дом судовладельца Савина И.К.», 1907 – 1908 гг., расположенного
по адресу: Республика Татарстан, Верхнеуслонский муниципальный район,
Нижнеуслонское сельское поселение, с. Нижний Услон, ул. Горького, д. 32



Масштаб 1:1000

Используемые условные знаки и обозначения:

	- объект культурного наследия «Молитвенный дом судовладельца Савина И.К.», 1907 – 1908 гг.
	- граница территории объекта культурного наследия
	- граница земельного участка
	- характерная точка границ территории объекта культурного наследия
16:15:130105:141	- кадастровый номер земельного участка

Текстовое описание

границ территории объекта культурного наследия регионального значения «Молитвенный дом судовладельца Савина И.К.», 1907 – 1908 гг., расположенного по адресу: Республика Татарстан, Верхнеуслонский муниципальный район, Нижнеуслонское сельское поселение, с. Нижний Услон, ул. Горького, д. 32

Границы территории объекта культурного наследия регионального значения «Молитвенный дом судовладельца Савина И.К.», 1907 – 1908 гг., расположенного по адресу: Республика Татарстан, Верхнеуслонский муниципальный район, Нижнеуслонское сельское поселение, с. Нижний Услон, ул. Горького, д. 32, проходят:

Прохождение границ		Описание прохождения границ
от точки	до точки	
1	2	от точки 1, расположенной на восточной границе земельного участка с кадастровым номером 16:15:130106:214, в юго-восточном направлении вдоль границы земельного участка с кадастровым номером 16:15:130105:141, на расстояние 33,77 метра до точки 2
2	3	от точки 2, расположенной на северо-восточном углу земельного участка с кадастровым номером 16:15:130105:141, в юго-западном направлении вдоль границы земельного участка, на расстояние 22,56 метра до точки 3
3	7	от точки 3, расположенной на юго-восточном углу земельного участка с кадастровым номером 16:15:130105:141, в северо-западном направлении вдоль границы земельного участка, на расстояние 34,22 метра, через точки 4, 5, 6 до точки 7
7	1	от точки 4, расположенной на юго-западном углу земельного участка с кадастровым номером 16:15:130105:141, в северо-восточном, затем юго-восточном и северо-восточном направлении вдоль границы земельного участка с кадастровым номером 16:15:130106:214, на расстояние 24,83 метра, через точки 8, 9 до точки 1

Таблица характерных (поворотных) точек
границ территории объекта культурного наследия регионального значения
«Молитвенный дом судовладельца Савина И.К.», 1907 – 1908 гг., расположенного
по адресу: Республика Татарстан, Верхнеуслонский муниципальный район,
Нижнеуслонское сельское поселение, с. Нижний Услон, ул. Горького, д. 32

№	Координаты характерных (поворотных) точек в местной системе координат (МСК-16)	
	X	Y
1	465054.48	1296045.38
2	465047.03	1296078.32
3	465025.35	1296072.08
4	465030.75	1296050.21
5	465031.99	1296043.48
6	465032.28	1296041.97
7	465032.90	1296038.72
8	465048.97	1296041.64
9	465048.74	1296044.28
1	465054.48	1296045.38