



ПРИКАЗ

28.11.2023

БОЕРЫК

№ 9217

г. Казань

Об утверждении границ территории объекта культурного наследия регионального значения «Водяно – паровая мельница торгового дома «Корольковой М.С. и Баранова А. с сыновьями», XIX в., расположенного по адресу: Республика Татарстан, Верхнеуслонский муниципальный район, в границах Верхнеуслонского сельского поселения, вблизи н.п. Набережные Моркваши

В соответствии с Федеральным законом от 25 июня 2002 года № 73 – ФЗ «Об объектах культурного наследия (памятниках истории и культуры) народов Российской Федерации», Законом Республики Татарстан от 1 апреля 2005 года № 60 – ЗРТ «Об объектах культурного наследия в Республике Татарстан», в целях сохранения и государственной охраны объектов культурного наследия регионального значения и их территорий, как объектов градостроительной деятельности особого регулирования, п р и к а з ы в а ю:

1. Утвердить границы территории объекта культурного наследия регионального значения «Водяно–паровая мельница торгового дома «Корольковой М.С. и Баранова А. с сыновьями», XIX в., расположенного по адресу: Республика Татарстан, Верхнеуслонский муниципальный район, в границах Верхнеуслонского сельского поселения, вблизи н.п. Набережные Моркваши, согласно приложению к настоящему приказу.

2. Отделу учета объектов культурного наследия и градостроительной деятельности обеспечить внесение сведений о границах территории объекта культурного наследия регионального значения «Водяно–паровая мельница торгового дома «Корольковой М.С. и Баранова А. с сыновьями», XIX в., расположенного по адресу: Республика Татарстан, Верхнеуслонский муниципальный район, в границах Верхнеуслонского сельского поселения, вблизи н.п. Набережные Моркваши, в единый государственный реестр объектов

культурного наследия (памятников истории и культуры) народов Российской Федерации и в Единый государственный реестр недвижимости.

3. Контроль за исполнением настоящего приказа оставляю за собой.

Председатель

A handwritten signature in blue ink, appearing to be 'И.Н. Гуцин', written in a cursive style.

И.Н. Гуцин

Границы территории

объекта культурного наследия регионального значения
«Водяно–паровая мельница торгового дома «Корольковой М.С. и Баранова А. с
сыновьями», XIX в., расположенного по адресу: Республика Татарстан,
Верхнеуслонский муниципальный район, в границах Верхнеуслонского сельского
поселения, вблизи н.п. Набережные Моркваши





Карта (схема)

границ территории объекта культурного наследия регионального значения
«Водяно–паровая мельница торгового дома «Корольковой М.С. и Баранова А. с
сыновьями», XIX в., расположенного по адресу: Республика Татарстан,
Верхнеуслонский муниципальный район, в границах Верхнеуслонского сельского
поселения, вблизи н.п. Набережные Моркваши



Масштаб 1:1000

Используемые условные знаки и обозначения:

	- объект культурного наследия «Водяно–паровая мельница торгового дома «Корольковой М.С. и Баранова А. с сыновьями», XIX в.
	- граница территории объекта культурного наследия
	- граница земельного участка
	- характерная точка границ территории объекта культурного наследия
16:15:050601:102	- кадастровый номер земельного участка

Текстовое описание

границ территории объекта культурного наследия регионального значения «Водяно–паровая мельница торгового дома «Корольковой М.С. и Баранова А. с сыновьями», XIX в., расположенного по адресу: Республика Татарстан, Верхнеуслонский муниципальный район, в границах Верхнеуслонского сельского поселения, вблизи н.п. Набережные Моркваши

Границы территории объекта культурного наследия регионального значения «Водяно–паровая мельница торгового дома «Корольковой М.С. и Баранова А. с сыновьями», XIX в., расположенного по адресу: Республика Татарстан, Верхнеуслонский муниципальный район, в границах Верхнеуслонского сельского поселения, вблизи н.п. Набережные Моркваши проходят:

Прохождение границ		Описание прохождения границ
от точки	до точки	
1	2	от точки 1, расположенной на краю береговой террасы перед северным фасадом объекта культурного наследия, в северо-восточном направлении, на расстояние 55,40 метра до точки 2
2	3	от точки 2, расположенной на краю береговой террасы перед северным фасадом объекта культурного наследия, в юго-восточном направлении вдоль границы земельного участка, на расстояние 27,20 метра до точки 3
3	4	от точки 3, расположенной на обочине местного проезда, в юго-западном направлении вдоль оси северного фасада хозяйственного строения, на расстояние 54,84 метра до точки 4
4	1	от точки 4, расположенной на северо-западном углу хозяйственного строения, в северо-западном направлении, на расстояние 27,55 метра до точки 1

Таблица характерных (поворотных) точек
границ территории объекта культурного наследия регионального значения
«Водяно–паровая мельница торгового дома «Корольковой М.С. и Баранова А. с
сыновьями», XIX в., расположенного по адресу: Республика Татарстан,
Верхнеуслонский муниципальный район, в границах Верхнеуслонского сельского
поселения, вблизи н.п. Набережные Моркваши

№	Координаты характерных (поворотных) точек в местной системе координат (МСК-16)	
	X	Y
1	474727.66	1288887.67
2	474737.06	1288942.27
3	474710.21	1288946.68
4	474700.57	1288892.70
1	474727.66	1288887.67