



ПРИКАЗ

дд. 11. 2023

БОЕРЫК

№ *920-П*

г. Казань

Об утверждении границ территории объекта культурного наследия регионального значения «Церковь нерукотворного образа Спаса», 1802 г., расположенного по адресу: Республика Татарстан, Верхнеуслонский муниципальный район, д. Уланово, ул. Заозёрная

В соответствии с Федеральным законом от 25 июня 2002 года № 73 - ФЗ «Об объектах культурного наследия (памятниках истории и культуры) народов Российской Федерации», Законом Республики Татарстан от 1 апреля 2005 года № 60 - ЗРТ «Об объектах культурного наследия в Республике Татарстан», в целях сохранения и государственной охраны объектов культурного наследия регионального значения и их территорий, как объектов градостроительной деятельности особого регулирования, п р и к а з ы в а ю:

1. Утвердить границы территории объекта культурного наследия регионального значения «Церковь нерукотворного образа Спаса», 1802 г., расположенного по адресу: Республика Татарстан, Верхнеуслонский муниципальный район, д. Уланово, ул. Заозёрная, согласно приложению к настоящему приказу.

2. Отделу учета объектов культурного наследия и градостроительной деятельности обеспечить внесение сведений о границах территории объекта культурного наследия регионального значения Церковь нерукотворного образа Спаса», 1802 г., расположенного по адресу: Республика Татарстан, Верхнеуслонский муниципальный район, д. Уланово, ул. Заозёрная, в единый государственный реестр объектов культурного наследия (памятников истории и культуры) народов Российской Федерации и в Единый государственный реестр недвижимости.

3. Контроль за исполнением настоящего приказа оставляю за собой.

Председатель

И.Н. Гуцин

Границы территории

объекта культурного наследия регионального значения
«Церковь нерукотворного образа Спаса», 1802 г., расположенного по адресу:
Республика Татарстан, Верхнеуслонский муниципальный район, д. Уланово





Карта (схема)

границ территории объекта культурного наследия регионального значения
«Церковь нерукотворного образа Спаса», 1802 г., расположенного по адресу:
Республика Татарстан, Верхнеуслонский муниципальный район, д. Уланово



Масштаб 1:1000

Используемые условные знаки и обозначения:

	- объект культурного наследия «Церковь нерукотворного образа Спаса», 1802 г.
	- граница территории объекта культурного наследия
	- граница земельного участка
	- характерная точка границ территории объекта культурного наследия
16:15:070201:154	- кадастровый номер земельного участка

Текстовое описание

границ территории объекта культурного наследия регионального значения «Церковь нерукотворного образа Спаса», 1802 г., расположенного по адресу: Республика Татарстан, Верхнеуслонский муниципальный район, д. Уланово

Границы территории объекта культурного наследия регионального значения «Церковь нерукотворного образа Спаса», 1802 г., расположенного по адресу: Республика Татарстан, Верхнеуслонский муниципальный район, д. Уланово, проходят:

Прохождение границ		Описание прохождения границ
от точки	до точки	
1	3	от точки 1, расположенной на западном углу земельного участка с кадастровым номером 16:15:070201:192, в северо-восточном направлении вдоль границы земельных участков 16:15:070201:192 и 16:15:070201:185, на расстояние 37,66 метра, через точку 2 до точки 3
3	4	от точки 3, расположенной на западной стороне земельного участка с кадастровым номером 16:15:070201:185, в юго-восточном направлении параллельно границе земельного участка и северному фасаду объекта культурного наследия, на расстояние 40,31 метра до точки 4
4	5	от точки 4, расположенной на внутриквартальной территории, в юго-западном направлении вдоль границы земельного участка с кадастровым номером 16:15:070201:192 и ее оси, на расстояние 44,16 метра до точки 5
5	1	от точки 5, расположенной на восточной границе земельного участка с кадастровым номером 16:15:070201:192, в северо-западном направлении параллельно южному фасаду объекта культурного наследия, а затем вдоль границы земельного участка 16:15:070201:192, на расстояние 42,02 метра, через точку 6 до точки 1

Таблица характерных (поворотных) точек
границ территории объекта культурного наследия регионального значения
«Церковь нерукотворного образа Спаса», 1802 г., расположенного по адресу:
Республика Татарстан, Верхнеуслонский муниципальный район, д. Уланово

№	Координаты характерных (поворотных) точек в местной системе координат (МСК-16)	
	X	Y
1	450066.85	1278779.70
2	450091.37	1278800.86
3	450095.37	1278804.31
4	450069.11	1278834.89
5	450035.47	1278806.28
6	450046.57	1278791.29
1	450066.85	1278779.70