



ПРИКАЗ

28.11.2023

БОЕРЫК

№ *919-ТТ*

г. Казань

Об утверждении границ территории объекта культурного наследия регионального значения «Церковь в честь Положения Ризы Господней», 1882 г., расположенного по адресу: Республика Татарстан, Верхнеуслонский муниципальный район, Бурнашевское сельское поселение, с. Тихий Плес

В соответствии с Федеральным законом от 25 июня 2002 года № 73 – ФЗ «Об объектах культурного наследия (памятниках истории и культуры) народов Российской Федерации», Законом Республики Татарстан от 1 апреля 2005 года № 60 – ЗРТ «Об объектах культурного наследия в Республике Татарстан», в целях сохранения и государственной охраны объектов культурного наследия регионального значения и их территорий, как объектов градостроительной деятельности особого регулирования, п р и к а з ы в а ю:

1. Утвердить границы территории объекта культурного наследия регионального значения «Церковь в честь Положения Ризы Господней», 1882 г., расположенного по адресу: Республика Татарстан, Верхнеуслонский муниципальный район, Бурнашевское сельское поселение, с. Тихий Плес, согласно приложению к настоящему приказу.

2. Отделу учета объектов культурного наследия и градостроительной деятельности обеспечить внесение сведений о границах территории объекта культурного наследия регионального значения «Церковь в честь Положения Ризы Господней», 1882 г., расположенного по адресу: Республика Татарстан, Верхнеуслонский муниципальный район, Бурнашевское сельское поселение, с. Тихий Плес, в единый государственный реестр объектов культурного наследия (памятников истории и культуры) народов Российской Федерации и в Единый государственный реестр недвижимости.

3. Контроль за исполнением настоящего приказа оставляю за собой.

Председатель

И.Н. Гушин

Приложение к приказу
Комитета Республики Татарстан
по охране объектов культурного
наследия

от 28.11 2023 № 919-П

Границы территории

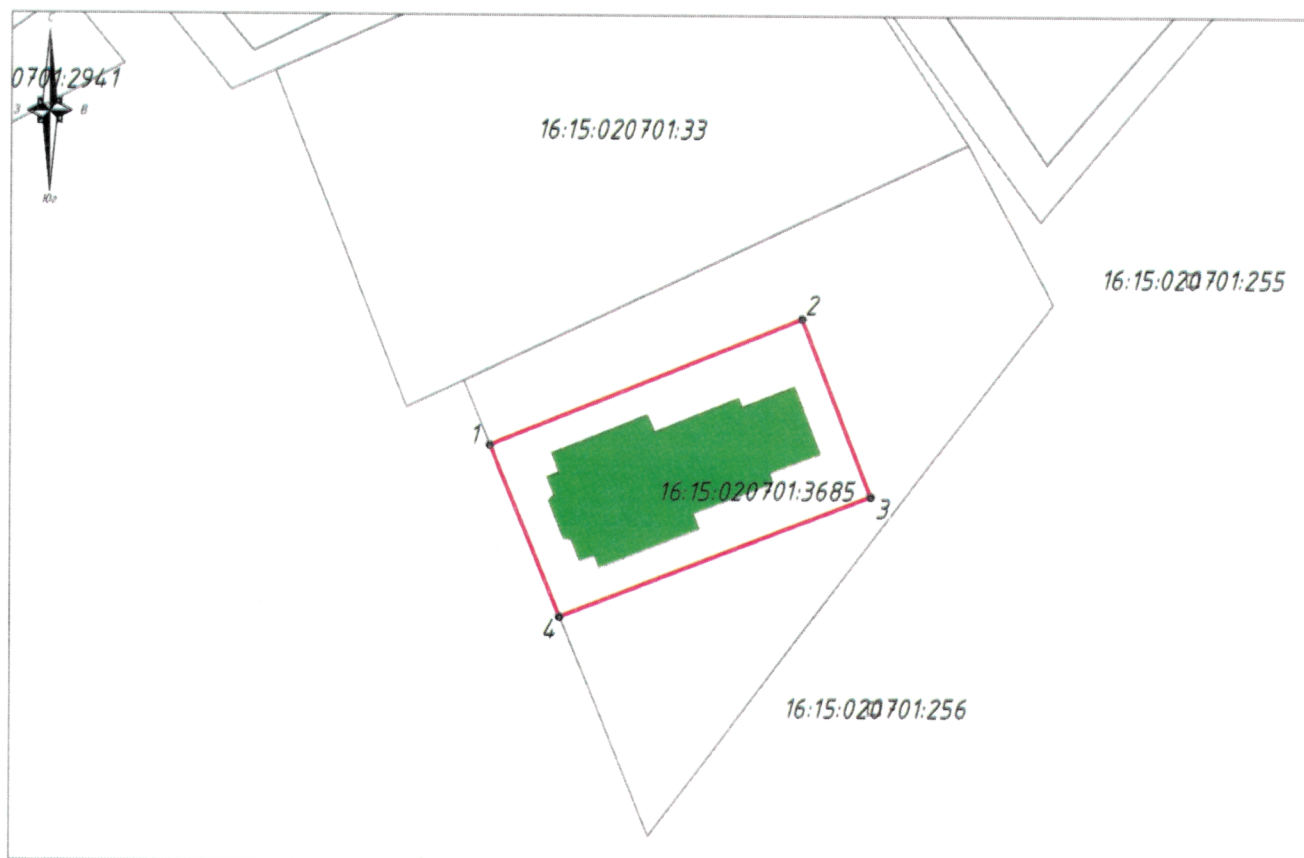
объекта культурного наследия регионального значения

«Церковь в честь Положения Ризы Господней», 1882 г., расположенного по адресу:
Республика Татарстан, Верхнеуслонский муниципальный район, Бурнашевское
сельское поселение, с. Тихий Плес

Карта (схема)





границ территории объекта культурного наследия регионального значения

«Церковь в честь Положения Ризы Господней», 1882 г., расположенного по адресу:
Республика Татарстан, Верхнеуслонский муниципальный район, Бурнашевское
сельское поселение, с. Тихий Плес



Масштаб 1:1000

Используемые условные знаки и обозначения:

	объект культурного наследия «Церковь в честь Положения Ризы Господней», 1882 г.
	- граница территории объекта культурного наследия
	- граница земельного участка
	- характерная точка границ территории объекта культурного наследия
16:15:020701:3685	- кадастровый номер земельного участка

Текстовое описание

границ территории объекта культурного наследия регионального значения «Церковь в честь Положения Ризы Господней», 1882 г., расположенного по адресу: Республика Татарстан, Верхнеуслонский муниципальный район, Бурнашевское сельское поселение, с. Тихий Плес

Границы территории объекта культурного наследия регионального значения «Церковь в честь Положения Ризы Господней», 1882 г., расположенного по адресу: Республика Татарстан, Верхнеуслонский муниципальный район, Бурнашевское сельское поселение, с. Тихий Плес, проходят:

Прохождение границ		Описание прохождения границ
от точки	до точки	
1	2	от точки 1, расположенной на западной границе земельного участка с кадастровым номером 16:15:020701:3685, в северо-восточном направлении, на расстояние 53,57 метра до точки 2
2	3	от точки 2, расположенной на внутриквартальной территории, в юго-восточном направлении, на расстояние 30,28 метра до точки 3
3	4	от точки 3, расположенной на внутриквартальной территории, в юго-западном направлении, на расстояние 52,97 метра до точки 4
4	1	от точки 4, расположенной на западной границе земельного участка 16:15:020701:3685, в северо-западном направлении вдоль границы земельного участка, на расстояние 29,48 метра до точки 1

Таблица характерных (поворотных) точек
границ территории объекта культурного наследия регионального значения
«Церковь в честь Положения Ризы Господней», 1882 г., расположенного по адресу:
Республика Татарстан, Верхнеуслонский муниципальный район, Бурнашевское
сельское поселение, с. Тихий Плес

№	Координаты характерных (поворотных) точек в местной системе координат (МСК-16)	
	X	Y
1	465034.13	1271757.76
2	465054.24	1271807.42
3	465025.99	1271818.33
4	465006.85	1271768.94
1	465034.13	1271757.76
1	465034.13	1271757.76
2	465054.24	1271807.42