



**ПРИКАЗ**

*№ 11. 2023*

**БОЕРЫК**

№ *847-П*

г. Казань

Об утверждении границ территории объекта культурного наследия местного (муниципального) значения «Жилой дом», начало XX в., расположенного по адресу: Республика Татарстан, Чистопольский муниципальный район, г. Чистополь, ул. Бебеля, д. 144

В соответствии с Федеральным законом от 25 июня 2002 года № 73-ФЗ «Об объектах культурного наследия (памятниках истории и культуры) народов Российской Федерации», Законом Республики Татарстан от 1 апреля 2005 года № 60-ЗРТ «Об объектах культурного наследия в Республике Татарстан», в целях сохранения и государственной охраны объектов культурного наследия местного (муниципального) значения и их территорий, как объектов градостроительной деятельности особого регулирования, приказываю:

1. Утвердить границы территории объекта культурного наследия местного (муниципального) значения «Жилой дом», начало XX в., расположенного по адресу: Республика Татарстан, Чистопольский муниципальный район, г. Чистополь, ул. Бебеля, д. 144, согласно приложению к настоящему приказу.

2. Отделу учета объектов культурного наследия и градостроительной деятельности обеспечить внесение сведений о границах территории объекта культурного наследия местного (муниципального) значения «Жилой дом», начало XX в., расположенного по адресу: Республика Татарстан, Чистопольский муниципальный район, г. Чистополь, ул. Бебеля, д. 144, в единый государственный реестр объектов культурного наследия (памятников истории и культуры) народов Российской Федерации и в Единый государственный реестр недвижимости.

3. Контроль за исполнением настоящего приказа оставляю за собой.

Председатель

И.Н. Гушин

### Границы территории

объекта культурного наследия местного (муниципального) значения «Жилой дом»,  
начало XX в., расположенного по адресу: Республика Татарстан, Чистопольский  
муниципальный район, г. Чистополь,  
ул. Бебеля, д. 144






### Карта (схема)

границ территории объекта культурного наследия местного (муниципального)  
значения «Жилой дом», начало XX в., расположенного по адресу: Республика  
Татарстан, Чистопольский муниципальный район, г. Чистополь,  
ул. Бебеля, д. 144



Масштаб 1:1000

Используемые условные знаки и обозначения:

	– объект культурного наследия «Жилой дом», начало XX в.
	- граница территории объекта культурного наследия
	- номер характерной точки границы территории объекта культурного наследия
	- граница земельного участка
	– объекты, находящиеся на территории объекта культурного наследия
16:54:100301:34	- кадастровый номер земельного участка

## Текстовое описание

границ территории объекта культурного наследия местного (муниципального) значения «Жилой дом», начало XX в., расположенного по адресу: Республика Татарстан, Чистопольский муниципальный район, г. Чистополь, ул. Бебеля, д. 144

Границы территории объекта культурного наследия местного (муниципального) значения «Жилой дом», начало XX в., расположенного по адресу: Республика Татарстан, Чистопольский муниципальный район, г. Чистополь, ул. Бебеля, д. 144, проходят:

Прохождение границ		Описание прохождения границ
от точки	до точки	
1	2	3
1	2	от точки 1, расположенной на границе земельного участка с кадастровым номером 16:54:100301:34, в северо-восточном направлении на расстояние 7.79 метра до точки 2, расположенной на границе земельного участка с кадастровым номером 16:54:100301:34
2	3	от точки 2 в северо-восточном направлении на расстояние 13.35 метра до точки 3, расположенной внутриквартальной территории
3	4	от точки 3 в юго-восточном направлении на расстояние 4.24 метра до точки 4, расположенной на границе земельного участка с кадастровым номером 16:54:100301:34
4	5	от точки 4 в юго-западном направлении на расстояние 4.20 метра до точки 5, расположенной на границе земельного участка с кадастровым номером 16:54:100301:34
5	6	от точки 5 в юго-восточном направлении на расстояние 5.09 метра до точки 6, расположенной на границе земельного участка с кадастровым номером 16:54:100301:34
6	7	от точки 6 в юго-восточном направлении на расстояние 15.61 метра до точки 7, расположенной внутриквартальной территории
7	8	от точки 7 в северо-восточном направлении на расстояние 0.76 метра до точки 8, расположенной внутриквартальной территории
8	9	от точки 8 в юго-восточном направлении на расстояние 6.76 метра до точки 9, расположенной внутриквартальной территории

1	2	3
9	10	от точки 9 в юго-западном направлении на расстояние 12.39 метра до точки 10, расположенной внутриквартальной территории
10	11	от точки 10 в северо-западном направлении на расстояние 1.22 метра до точки 11, расположенной внутриквартальной территории
11	12	от точки 11 в юго-западном направлении на расстояние 1.64 метра до точки 12, расположенной на границе земельного участка с кадастровым номером 16:54:100301:34
12	13	от точки 12 в северо-западном направлении на расстояние 0.52 метра до точки 13, расположенной на границе земельного участка с кадастровым номером 16:54:100301:34
13	14	от точки 13 в юго-западном направлении на расстояние 3.05 метра до точки 14, расположенной на границе земельного участка с кадастровым номером 16:54:100301:34
14	15	от точки 14 в северо-западном направлении на расстояние 17.51 метра до точки 15, расположенной на границе земельного участка с кадастровым номером 16:54:100301:34
15	16	от точки 15 в северо-западном направлении на расстояние 8.78 метра до точки 16, расположенной на границе земельного участка с кадастровым номером 16:54:100301:34
16	1	от точки 16 в северо-западном направлении на расстояние 2.73 метра до точки 1

Таблица характерных точек  
 границ территории объекта культурного наследия местного (муниципального)  
 значения «Жилой дом», начало XX в., расположенного по адресу: Республика  
 Татарстан, Чистопольский муниципальный район, г. Чистополь,  
 ул. Бебеля, д. 144

№	Координаты характерных точек в местной системе координат (МСК-16)	
	X	Y
1	429910.77	2211647.64
2	429914.31	2211654.59
3	429918.95	2211667.11
4	429914.99	2211668.63
5	429913.35	2211664.75
6	429908.55	2211666.48
7	429893.83	2211671.68
8	429894.11	2211672.39
9	429887.74	2211674.68
10	429883.52	2211663.03
11	429884.68	2211662.64
12	429884.12	2211661.10
13	429884.64	2211661.08
14	429883.71	2211658.17
15	429899.98	2211651.68
16	429908.23	2211648.66
1	429910.77	2211647.64