



ПРИКАЗ

28.11.2023

БОЕРЫК

№ *907-П*

г. Казань

Об утверждении границ территории объекта культурного наследия местного (муниципального) значения «Дом, в котором жил доктор медицинских наук, заслуженный врач РСФСР А.М. Боголюбов», расположенного по адресу: Республика Татарстан, г. Тетюши, ул.Ленина, д.38

В соответствии с Федеральным законом от 25 июня 2002 года № 73-ФЗ «Об объектах культурного наследия (памятниках истории и культуры) народов Российской Федерации», Законом Республики Татарстан от 1 апреля 2005 года № 60 - ЗРТ «Об объектах культурного наследия в Республике Татарстан», в целях сохранения и государственной охраны объектов культурного наследия местного (муниципального) и их территорий, как объектов градостроительной деятельности особого регулирования, п р и к а з ы в а ю:

1. Утвердить границы территории объекта культурного наследия местного (муниципального) значения «Дом, в котором жил доктор медицинских наук, заслуженный врач РСФСР А.М. Боголюбов», расположенный по адресу: Республика Татарстан, г. Тетюши, ул.Ленина, д.38, согласно приложению к настоящему приказу.

2. Отделу учета объектов культурного наследия и градостроительной деятельности обеспечить внесение сведений о границах территории объекта культурного наследия местного (муниципального) значения «Дом, в котором жил доктор медицинских наук, заслуженный врач РСФСР А.М. Боголюбов», расположенный по адресу: Республика Татарстан, г. Тетюши, ул.Ленина, д.38, в единый государственный реестр объектов культурного наследия (памятников истории и культуры) народов Российской Федерации и в Единый государственный реестр недвижимости.

3. Контроль за исполнением настоящего приказа оставляю за собой.

Председатель

И.Н. Гушин

Границы территории

объекта культурного наследия местного (муниципального) значения
«Дом, в котором жил доктор медицинских наук, заслуженный врач РСФСР А.М.
Боголюбов», расположенный по адресу: Республика Татарстан, г. Тетюши,
ул.Ленина, д.38





Карта (схема)

границ территории объекта культурного наследия местного (муниципального)
значения «Дом, в котором жил доктор медицинских наук, заслуженный врач РСФСР
А.М. Боголюбов», расположенный по адресу: Республика Татарстан, г. Тетюши,
ул.Ленина, д.38



Масштаб 1:1000

Используемые условные знаки и обозначения:

	- объект культурного наследия «Дом, в котором жил доктор медицинских наук, заслуженный врач РСФСР А.М. Боголюбов»
	- граница территории объекта культурного наследия
	- граница земельного участка
	- характерная точка границ территории объекта культурного наследия
16:38:010508:11	- кадастровый номер земельного участка

Текстовое описание

границ территории объекта культурного наследия местного (муниципального) значения «Дом, в котором жил доктор медицинских наук, заслуженный врач РСФСР А.М. Боголюбов», расположенный по адресу: Республика Татарстан, г. Тетюши, ул.Ленина, д.38

Границы территории объекта культурного наследия местного (муниципального) значения «Дом, в котором жил доктор медицинских наук, заслуженный врач РСФСР А.М. Боголюбов», расположенный по адресу: Республика Татарстан, г. Тетюши, ул.Ленина, д.38, проходят:

Прохождение границ		Описание прохождения границ
от точки	до точки	
1	3	от точки 1, расположенной на южной границе земельного участка с кадастровым номером 16:38:010508:12, в юго-восточном направлении вдоль границы земельного участка 16:38:010508:12, на расстояние 20,77 метра, через точку 2 до точки 3
3	4	от точки 3, расположенной на западной границе земельного участка с кадастровым номером 16:38:000000:1013, в юго-западном направлении вдоль границы земельного участка, на расстояние 19,66 метра до точки 4
4	6	от точки 4, расположенной на западной границе земельного участка с кадастровым номером 16:38:000000:1013, в северо-западном направлении вдоль границы земельного участка 16:38:010508:11, на расстояние 21,14 метра, через точку 5 до точки 6
6	1	от точки 6, расположенной на южной границе земельного участка с кадастровым номером 16:38:010508:11, в северо-восточном направлении, на расстояние 14,71 метра до точки 1

Таблица характерных (поворотных) точек
границ территории объекта культурного наследия местного (муниципального)
значения «Дом, в котором жил доктор медицинских наук, заслуженный врач
РСФСР А.М. Боголюбов», расположенный по адресу: Республика Татарстан,
г. Тетюши, ул.Ленина, д.38

№	Координаты характерных (поворотных) точек в местной системе координат (МСК-16)	
	X	Y
1	381135.62	1287646.15
2	381127.75	1287663.98
3	381127.30	1287665.18
4	381108.53	1287659.33
5	381108.98	1287658.01
6	381115.30	1287639.31
1	381135.62	1287646.15