



ПРИКАЗ

28.11.2023

БОЕРЫК

№ *898-17*

г. Казань

Об утверждении границ территории объекта культурного наследия регионального значения «Церковь Покровская», 1874 – 1878 гг., расположенного по адресу: Республика Татарстан, Спасский район, с. Кузнечиха, ул. Кооперативная, 7

В соответствии с Федеральным законом от 25 июня 2002 года № 73-ФЗ «Об объектах культурного наследия (памятниках истории и культуры) народов Российской Федерации», Законом Республики Татарстан от 1 апреля 2005 года № 60 - ЗРТ «Об объектах культурного наследия в Республике Татарстан», в целях сохранения и государственной охраны объектов культурного наследия регионального значения и их территорий, как объектов градостроительной деятельности особого регулирования, п р и к а з ы в а ю:

1. Утвердить границы территории объекта культурного наследия регионального значения «Церковь Покровская», 1874 – 1878 гг., расположенного по адресу: Республика Татарстан, Спасский район, с. Кузнечиха, ул. Кооперативная, 7, согласно приложению к настоящему приказу.

2. Отделу учета объектов культурного наследия и градостроительной деятельности обеспечить внесение сведений о границах территории объекта культурного наследия регионального значения «Церковь Покровская», 1874 – 1878 гг., расположенного по адресу: Республика Татарстан, Спасский район, с. Кузнечиха, ул. Кооперативная, 7, в единый государственный реестр объектов культурного наследия (памятников истории и культуры) народов Российской Федерации и в Единый государственный реестр недвижимости.

3. Контроль за исполнением настоящего приказа оставляю за собой.

Председатель

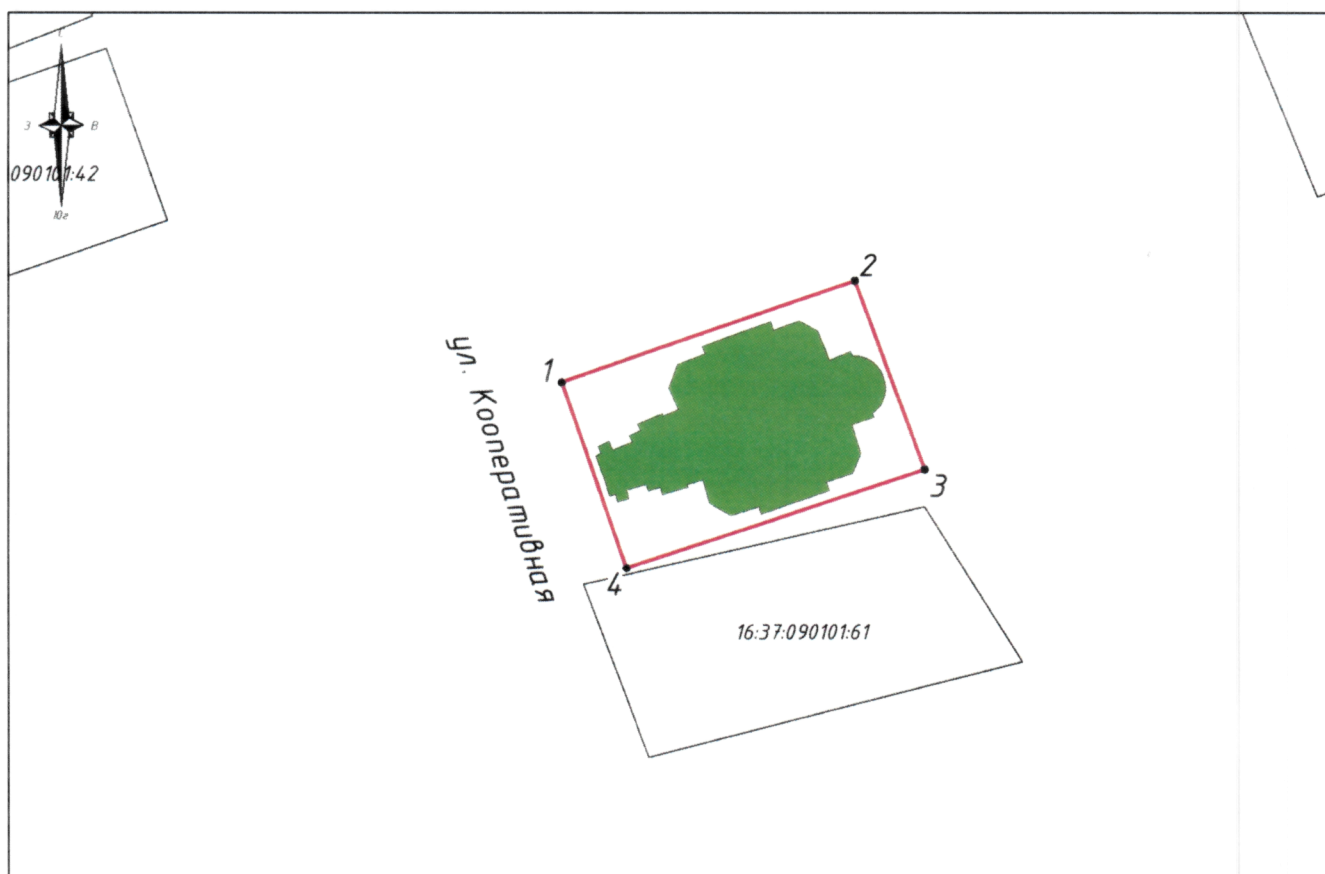
И.Н. Гушин

Границы территории

объекта культурного наследия регионального значения
«Церковь Покровская», 1874 – 1878 гг., расположенного по адресу: Республика
Татарстан, Спасский район, с. Кузнечиха, ул. Кооперативная, 7





Карта (схема)

границ территории объекта культурного наследия регионального значения
«Церковь Покровская», 1874 – 1878 гг., расположенного по адресу: Республика
Татарстан, Спасский район, с. Кузнечиха, ул. Кооперативная, 7



Масштаб 1:1000

Используемые условные знаки и обозначения:

	- объект культурного наследия «Церковь Покровская», 1874 – 1878 гг.
	- граница территории объекта культурного наследия
	- граница земельного участка
	- характерная точка границ территории объекта культурного наследия
16:37:090101:60	- кадастровый номер земельного участка

Текстовое описание

границ территории объекта культурного наследия регионального значения «Церковь Покровская», 1874 – 1878 гг., расположенного по адресу: Республика Татарстан, Спасский район, с. Кузнечиха, ул. Кооперативная, 7

Границы территории объекта культурного наследия регионального значения «Церковь Покровская», 1874 – 1878 гг., расположенного по адресу: Республика Татарстан, Спасский район, с. Кузнечиха, ул. Кооперативная, 7, проходят:

Прохождение границ		Описание прохождения границ
от точки	до точки	
1	2	от точки 1, расположенной на северо-западном углу земельного участка с кадастровым номером 16:37:090101:60, в северо-восточном направлении вдоль границы земельного участка, на расстояние 40,70 метра до точки 2
2	3	от точки 2, расположенной на северо-восточном углу земельного участка с кадастровым номером 16:37:090101:60, в юго-восточном направлении вдоль границы земельного участка, на расстояние 26,30 метра до точки 3
3	4	от точки 3, расположенной на юго-восточном углу земельного участка с кадастровым номером 16:37:090101:60, в юго-западном направлении вдоль границы земельного участка, на расстояние 41,21 метра до точки 4
4	1	от точки 4, расположенной на юго-западном углу земельного участка с кадастровым номером 16:37:090101:60, в северо-западном направлении вдоль границы земельного участка, на расстояние 25,85 метра до точки 1

Таблица характерных (поворотных) точек
границ территории объекта культурного наследия регионального значения
«Церковь Покровская», 1874 – 1878 гг., расположенного по адресу: Республика
Татарстан, Спасский район, с. Кузнечиха, ул. Кооперативная, 7

№	Координаты характерных (поворотных) точек в местной системе координат (МСК-16)	
	X	Y
1	357254.36	1337477.45
2	357267.54	1337515.95
3	357242.88	1337525.08
4	357229.95	1337485.95
1	357254.36	1337477.45