



ПРИКАЗ

д.р. 11. д.023

БОЕРЫК

№ *896-П*

г. Казань

Об утверждении границ территории объекта культурного наследия регионального значения «Церковь Обновления Храма Господня», 1902 – 1904 гг., расположенного по адресу: Республика Татарстан, Спасский район, с. Кузнечиха, ул. Набережная 9а

В соответствии с Федеральным законом от 25 июня 2002 года № 73-ФЗ «Об объектах культурного наследия (памятниках истории и культуры) народов Российской Федерации», Законом Республики Татарстан от 1 апреля 2005 года № 60 - ЗРТ «Об объектах культурного наследия в Республике Татарстан», в целях сохранения и государственной охраны объектов культурного наследия регионального значения и их территорий, как объектов градостроительной деятельности особого регулирования, п р и к а з ы в а ю:

1. Утвердить границы территории объекта культурного наследия регионального значения «Церковь Обновления Храма Господня», 1902 – 1904 гг., расположенного по адресу: Республика Татарстан, Спасский район, с. Кузнечиха, ул. Набережная 9а, согласно приложению к настоящему приказу.

2. Отделу учета объектов культурного наследия и градостроительной деятельности обеспечить внесение сведений о границах территории объекта культурного наследия регионального значения «Церковь Обновления Храма Господня», 1902 – 1904 гг., расположенного по адресу: Республика Татарстан, Спасский район, с. Кузнечиха, ул. Набережная 9а, в единый государственный реестр объектов культурного наследия (памятников истории и культуры) народов Российской Федерации и в Единый государственный реестр недвижимости.

3. Контроль за исполнением настоящего приказа оставляю за собой.

Председатель

И.Н. Гушин

Приложение к приказу
Комитета Республики Татарстан
по охране объектов культурного
наследия

от 28.11 2023 № 896-ТТ

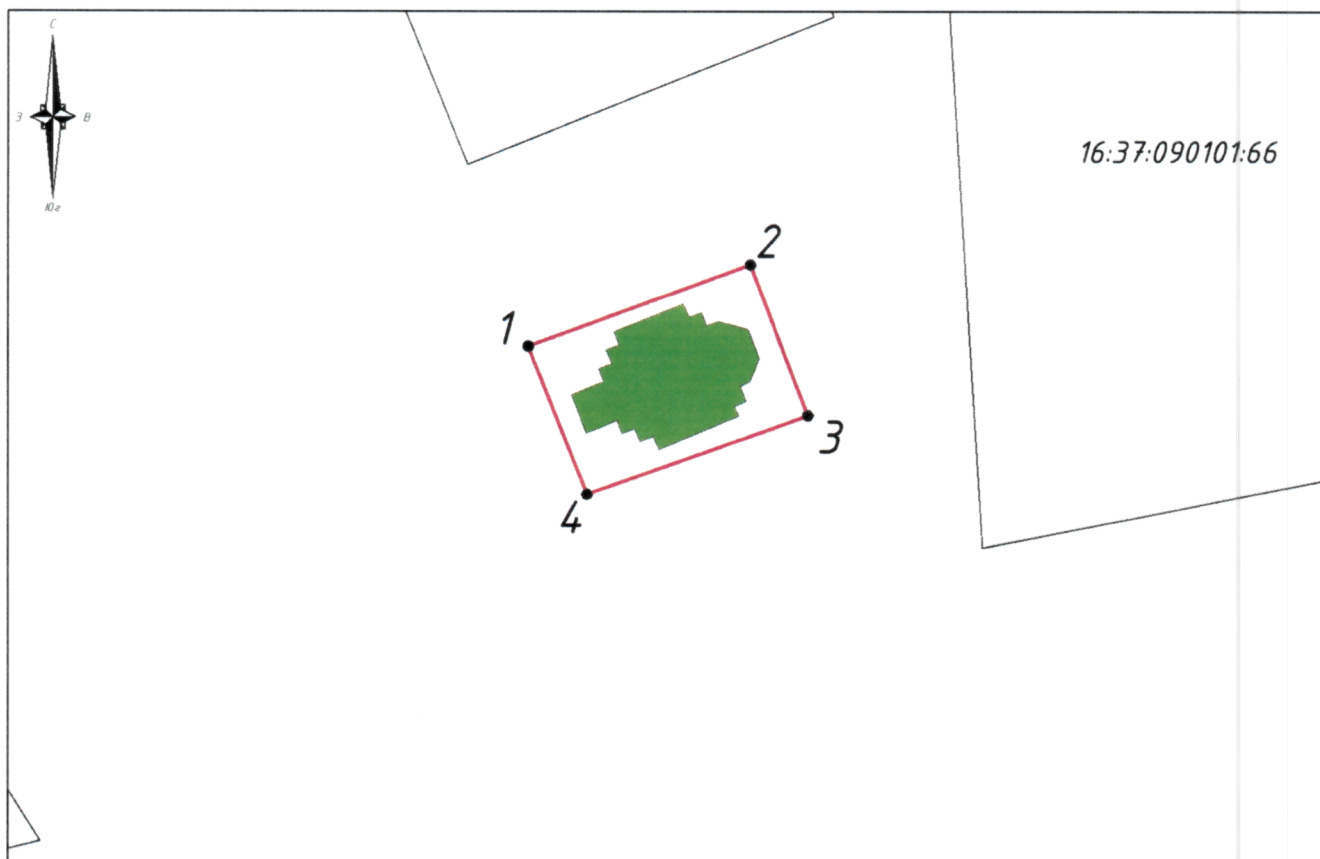
Границы территории

объекта культурного наследия регионального значения

«Церковь Обновления Храма Господня», 1902 – 1904 гг., расположенного по адресу:
Республика Татарстан, Спасский район, с. Кузнечиха, ул. Набережная 9а





Карта (схема)

границ территории объекта культурного наследия регионального значения
«Церковь Обновления Храма Господня», 1902 – 1904 гг., расположенного по адресу:
Республика Татарстан, Спасский район, с. Кузнечиха, ул. Набережная 9а



Масштаб 1:1000

Используемые условные знаки и обозначения:

	- объект культурного наследия «Церковь Обновления Храма Господня», 1902 – 1904 гг.
	- граница территории объекта культурного наследия
	- граница земельного участка
	- характерная точка границ территории объекта культурного наследия
16:37:090101:65	- кадастровый номер земельного участка

Текстовое описание

границ территории объекта культурного наследия регионального значения «Церковь Обновления Храма Воскресения Господня», 1902 – 1904 гг., расположенного по адресу: Республика Татарстан, Спасский район, с. Кузнечиха, ул. Набережная 9а

Границы территории объекта культурного наследия регионального значения «Церковь Обновления Храма Воскресения Господня», 1902 – 1904 гг., расположенного по адресу: Республика Татарстан, Спасский район, с. Кузнечиха, ул. Набережная 9а, проходят:

Прохождение границ		Описание прохождения границ
от точки	до точки	
1	2	от точки 1, расположенной на северо-западном углу земельного участка с кадастровым номером 16:37:090101:65, в северо-восточном направлении вдоль границы земельного участка, на расстояние 21,38 метра до точки 2
2	3	от точки 2, расположенной на северо-восточном углу земельного участка с кадастровым номером 16:37:090101:65, в юго-восточном направлении вдоль границы земельного участка, на расстояние 14,62 метра до точки 3
3	4	от точки 3, расположенной на юго-восточном углу земельного участка с кадастровым номером 16:37:090101:65, в юго-западном направлении вдоль границы земельного участка, на расстояние 21,21 метра до точки 4
4	1	от точки 4, расположенной на юго-западном углу земельного участка с кадастровым номером 16:37:090101:65, в северо-западном направлении вдоль границы земельного участка, на расстояние 14,46 метра до точки 1

Таблица характерных (поворотных) точек
границ территории объекта культурного наследия регионального значения
«Церковь Обновления Храма Господня», 1902 – 1904 гг., расположенного по
адресу: Республика Татарстан, Спасский район, с. Кузнечиха, ул. Набережная 9а

№	Координаты характерных (поворотных) точек в местной системе координат (МСК-16)	
	X	Y
1	357262.18	1337581.76
2	357269.53	1337601.84
3	357255.87	1337607.04
4	357248.72	1337587.07
1	357262.18	1337581.76