



**ПРИКАЗ**

17.11.2023

**БОЕРЫК**

№ 811-17

г. Казань

Об утверждении границ территории объекта культурного наследия регионального значения «Братская могила партизан, расстрелянных белогвардейцами в 1918 году», 1918 г., расположенного по адресу: Республика Татарстан, Актанышский муниципальный район, на земле сельскохозяйственного назначения, возле населённого пункта Поисево

В соответствии с Федеральным законом от 25 июня 2002 года № 73-ФЗ «Об объектах культурного наследия (памятниках истории и культуры) народов Российской Федерации», Законом Республики Татарстан от 1 апреля 2005 года № 60-ЗРТ «Об объектах культурного наследия в Республике Татарстан», в целях сохранения и государственной охраны объектов культурного наследия регионального значения и их территорий, как объектов градостроительной деятельности особого регулирования, приказываю:

1. Утвердить границы территории объекта культурного наследия регионального значения «Братская могила партизан, расстрелянных белогвардейцами в 1918 году», 1918 г., расположенного по адресу: Республика Татарстан, Актанышский муниципальный район, на земле сельскохозяйственного назначения, возле населённого пункта Поисево, согласно приложению к настоящему приказу.

2. Отделу учета объектов культурного наследия и градостроительной деятельности обеспечить внесение сведений о границах территории объекта культурного наследия регионального значения «Братская могила партизан, расстрелянных белогвардейцами в 1918 году», 1918 г., расположенного по адресу: Республика Татарстан, Актанышский муниципальный район, на земле сельскохозяйственного назначения, возле населённого пункта Поисево, в единый государственный реестр объектов культурного наследия (памятников истории и культуры) народов Российской Федерации и в Единый государственный реестр недвижимости.

3. Контроль за исполнением настоящего приказа оставляю за собой.

Председатель

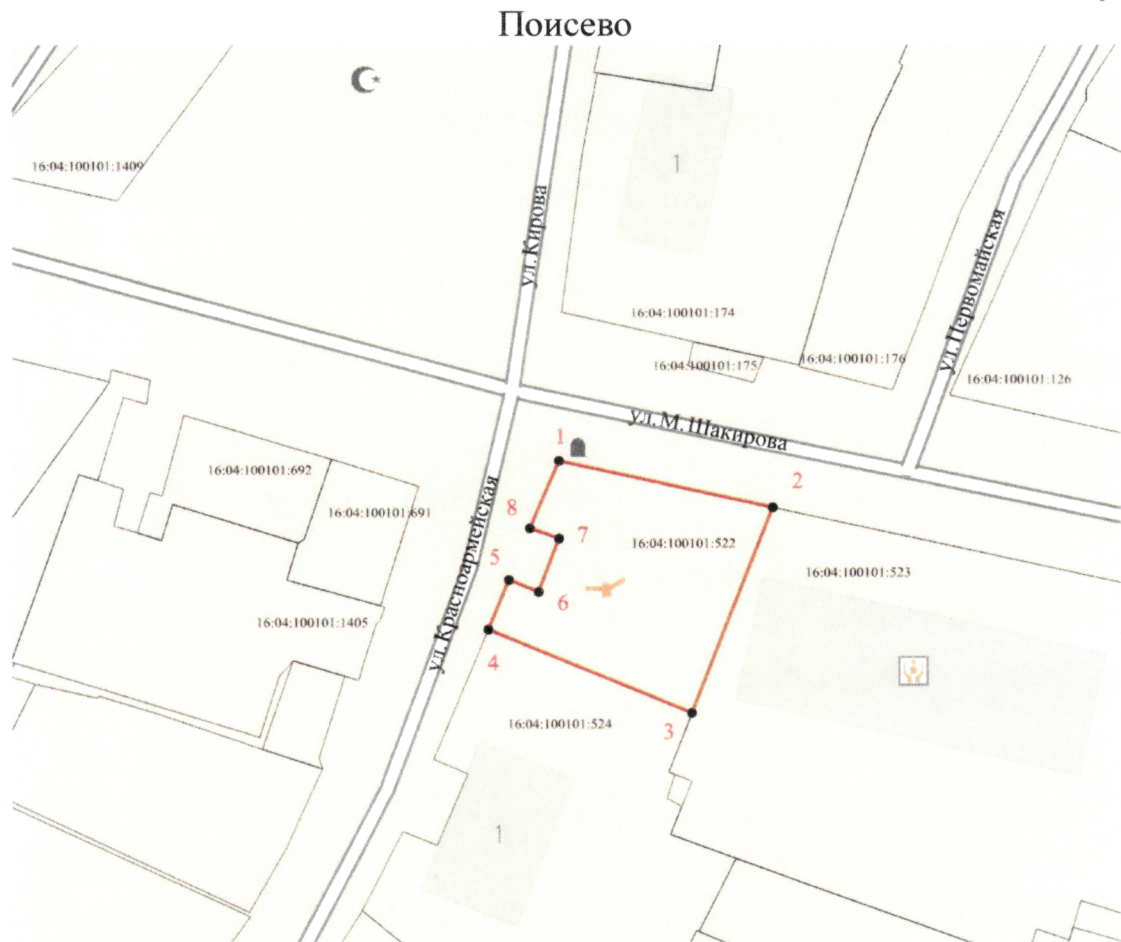
И.Н. Гушин

### Границы территории

объекта культурного наследия регионального значения  
«Братская могила партизан, расстрелянных белогвардейцами в 1918 году», 1918 г.,  
расположенного по адресу: Республика Татарстан, Актанышский муниципальный  
район, на земле сельскохозяйственного назначения, возле населённого пункта  
Поисево



### Карта (схема)

границ территории объекта культурного наследия регионального значения  
«Братская могила партизан, расстрелянных белогвардейцами в 1918 году», 1918 г.,  
расположенного по адресу: Республика Татарстан, Актанышский муниципальный  
район, на земле сельскохозяйственного назначения, возле населённого пункта  
Поисево



Масштаб 1:1000

Используемые условные знаки и обозначения:

	– объект культурного наследия «Братская могила партизан, расстрелянных белогвардейцами в 1918 году», 1918 г.
	- границы территории объекта культурного наследия
<b>1 – 8</b>	- номер характерной точки границы территории объекта культурного наследия
16:04:100101:522	- кадастровый номер земельного участка



## Картографическое описание

границ территории объекта культурного наследия регионального значения «Братская могила партизан, расстрелянных белогвардейцами в 1918 году», 1918 г., расположенного по адресу: Республика Татарстан, Актанышский муниципальный район, на земле сельскохозяйственного назначения, возле населённого пункта Поисево

Границы территории объекта культурного наследия регионального значения «Братская могила партизан, расстрелянных белогвардейцами в 1918 году», 1918 г., расположенного по адресу: Республика Татарстан, Актанышский муниципальный район, на земле сельскохозяйственного назначения, возле населённого пункта Поисево, проходят:

Прохождение границ		Описание прохождения границ
от точки	до точки	
1	2	от точки 1 расположенной на северо-западной границе земельного участка с кадастровым номером 16:04:100101:522 в юго-восточном направлении на расстоянии 34.33 метра до точки 2, расположенной на красной линии ул. М. Шакирова
2	3	от точки 2, расположенной на красной линии ул. М. Шакирова в юго-западном направлении на расстоянии 34.58 метра до точки 3
3	4	от точки 3 расположенной на юго-восточной границе земельного участка с кадастровым номером 16:04:100101:522 в северо-западном направлении на расстоянии 34.56 метра до точки 4, расположенной на красной линии ул. Красноармейская
4	5	от точки 4, расположенной на юго-западной границе земельного участка с кадастровым номером 16:04:100101:522 в северо-восточном направлении на расстоянии 8.47 метра до точки 5
5	6	от точки 5, расположенной на красной линии ул. Красноармейская в юго-восточном направлении на расстоянии 5.0 метра до точки 6, расположенной на внутриквартальной территории
6	7	от точки 6, расположенной на внутриквартальной территории в северо-восточном направлении на расстоянии 8.94 метра до точки 7
7	8	от точки 7 расположенной на внутриквартальной территории в северо-западном направлении на расстоянии 4.86 метра до точки 8, расположенной на красной линии ул. Красноармейская
8	1	от точки 8 расположенной на красной линии ул. Красноармейская в северо-восточном направлении на расстоянии 11.57 метра до точки 1, расположенной на северо-западной границе земельного участка с кадастровым номером 16:04:6100101:522

Таблица характерных точек  
границ территории объекта культурного наследия регионального значения  
«Братская могила партизан, расстрелянных белогвардейцами в 1918 году», 1918 г.,  
расположенного по адресу: Республика Татарстан, Актанышский муниципальный  
район, на земле сельскохозяйственного назначения, возле населённого пункта  
Поисево

№	Координаты характерных точек в местной системе координат (МСК-16)	
	X	Y
1	448824.71	3202847.24
2	448817.31	3202880.77
3	448785.15	3202868.05
4	448798.13	3202836.02
5	448805.94	3202839.30
6	448804.08	3202843.94
7	448812.41	3202847.20
8	448814.09	3202842.64
1	448824.71	3202847.24